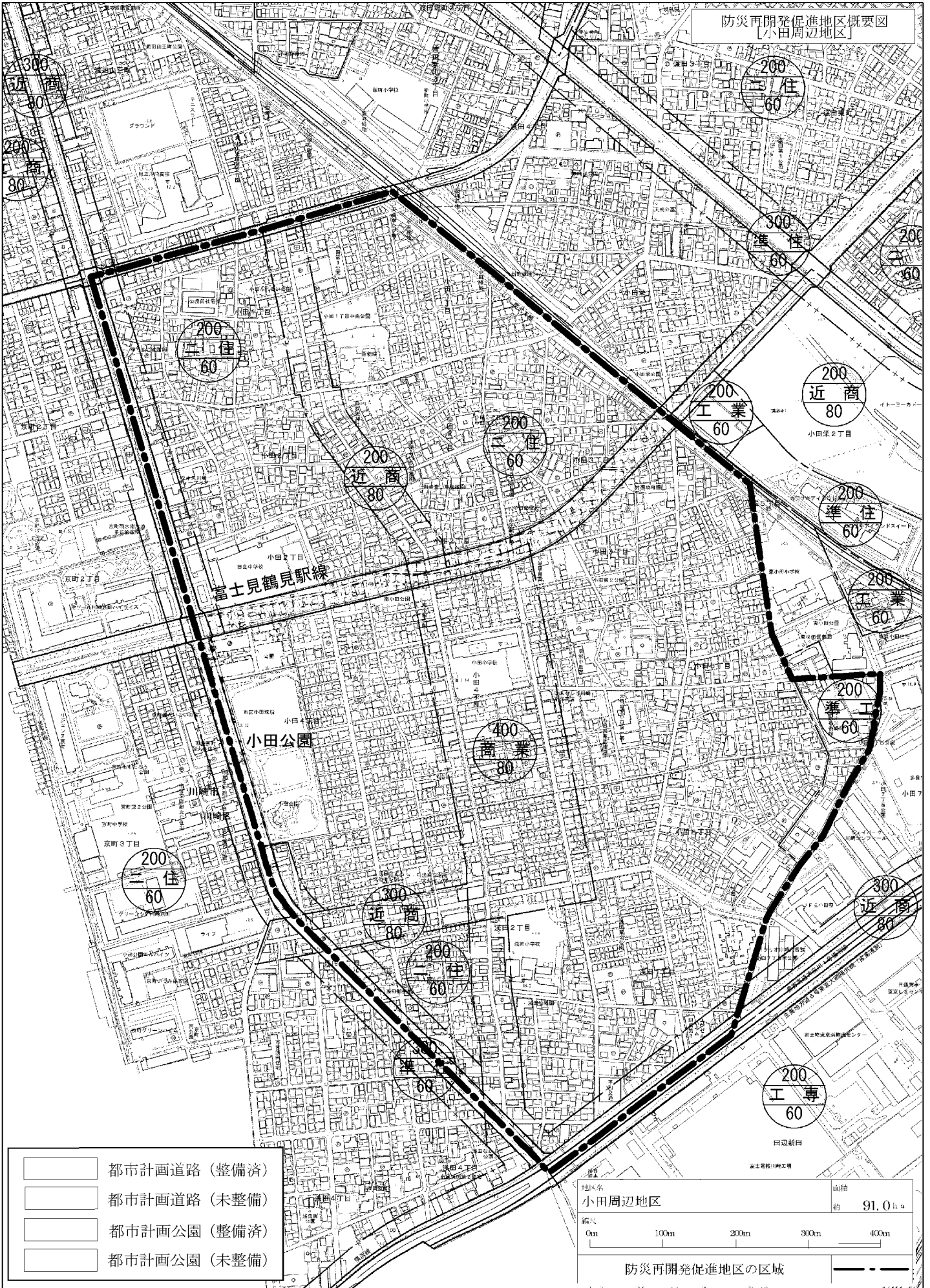






防災再開発促進地区概要図
[小田周辺地区]



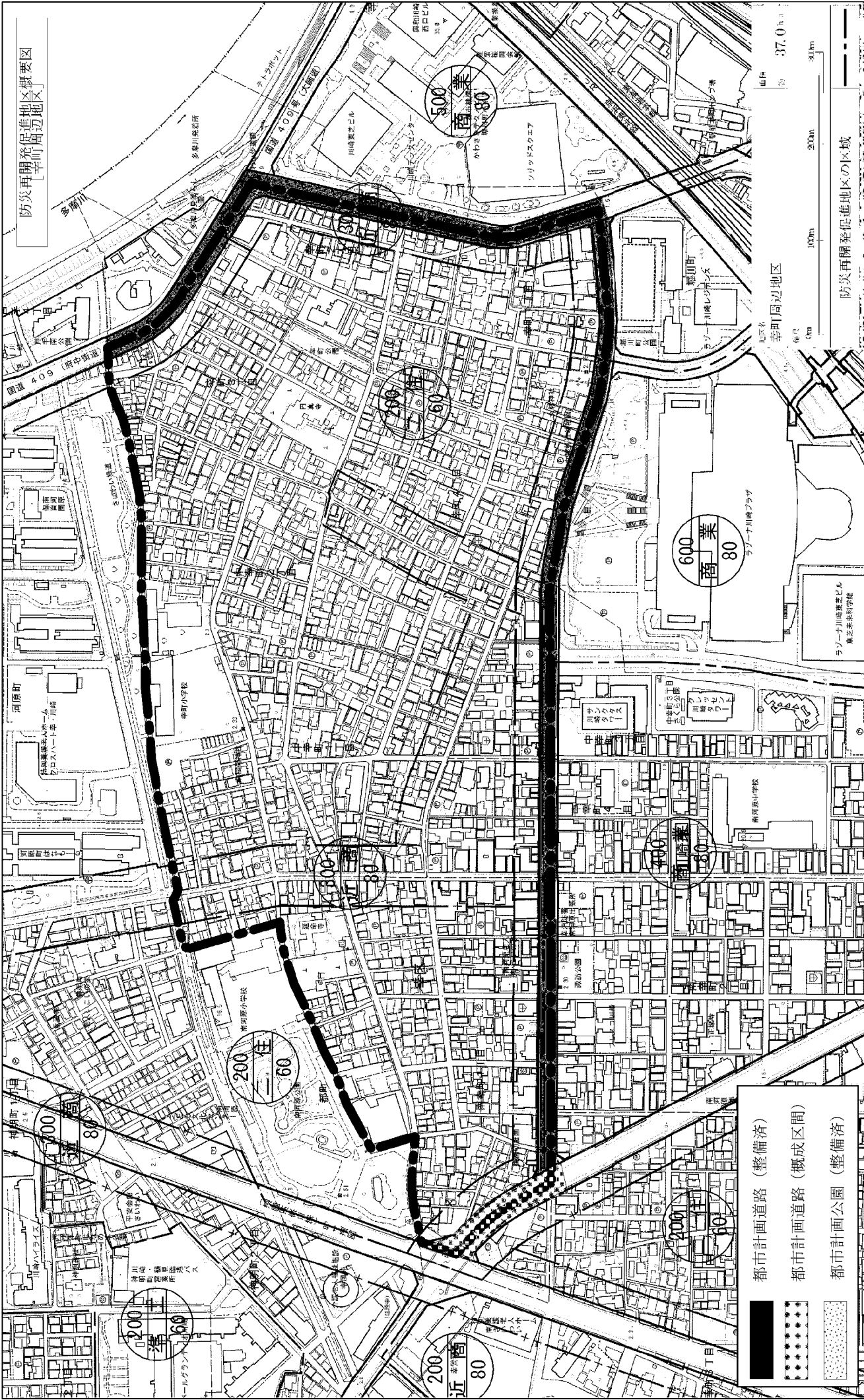
-  都市計画道路 (整備済)
-  都市計画道路 (未整備)
-  都市計画公園 (整備済)
-  都市計画公園 (未整備)

地区名 小田周辺地区	面積 約 91.0 ha
縮尺 0m 100m 200m 300m 400m	

防災再開発促進地区の区域






防災再開発促進地区概要図
[幸町周辺地区]



住所 37.0 ha
 幸町周辺地区
 100m 200m 300m
 0m 100m 200m 300m

防災再開発促進地区の区域

- 
 都市計画道路 (整備済)
- 
 都市計画道路 (概成区間)
- 
 都市計画公園 (整備済)