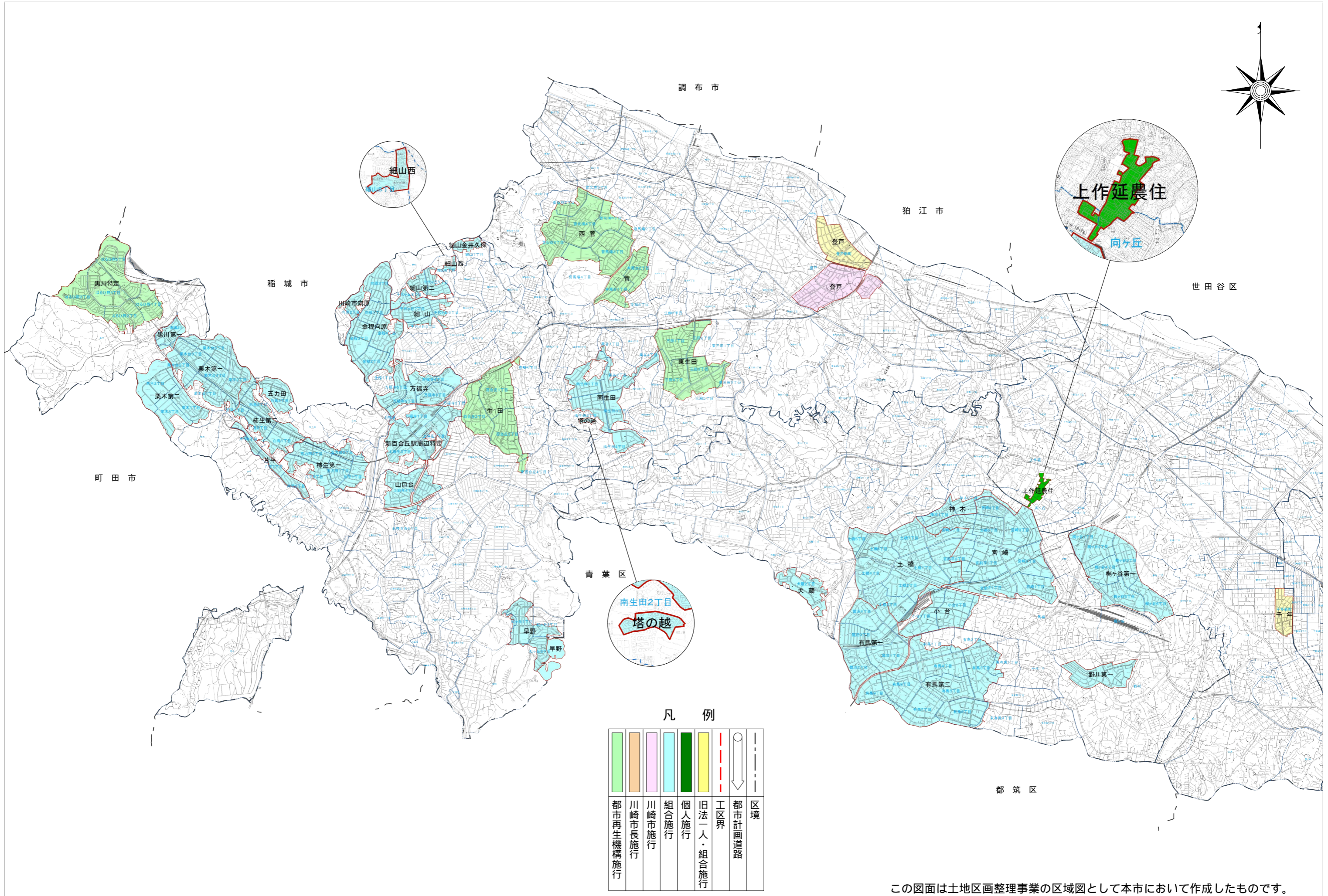











川崎市土地区画整理事業区域図(2/2)



凡 例

								
都市再生機構施行	川崎市長施行	川崎市施行	組合施行	個人施行	旧法一人・組合施行	工区界	都市計画道路	区境

この図面は土地区画整理事業の区域図として本市において作成したものです。

「川崎市の承認を得て同市発行の都市計画基本図を複製したものです。承認番号(川崎市指令ま計第98号)」