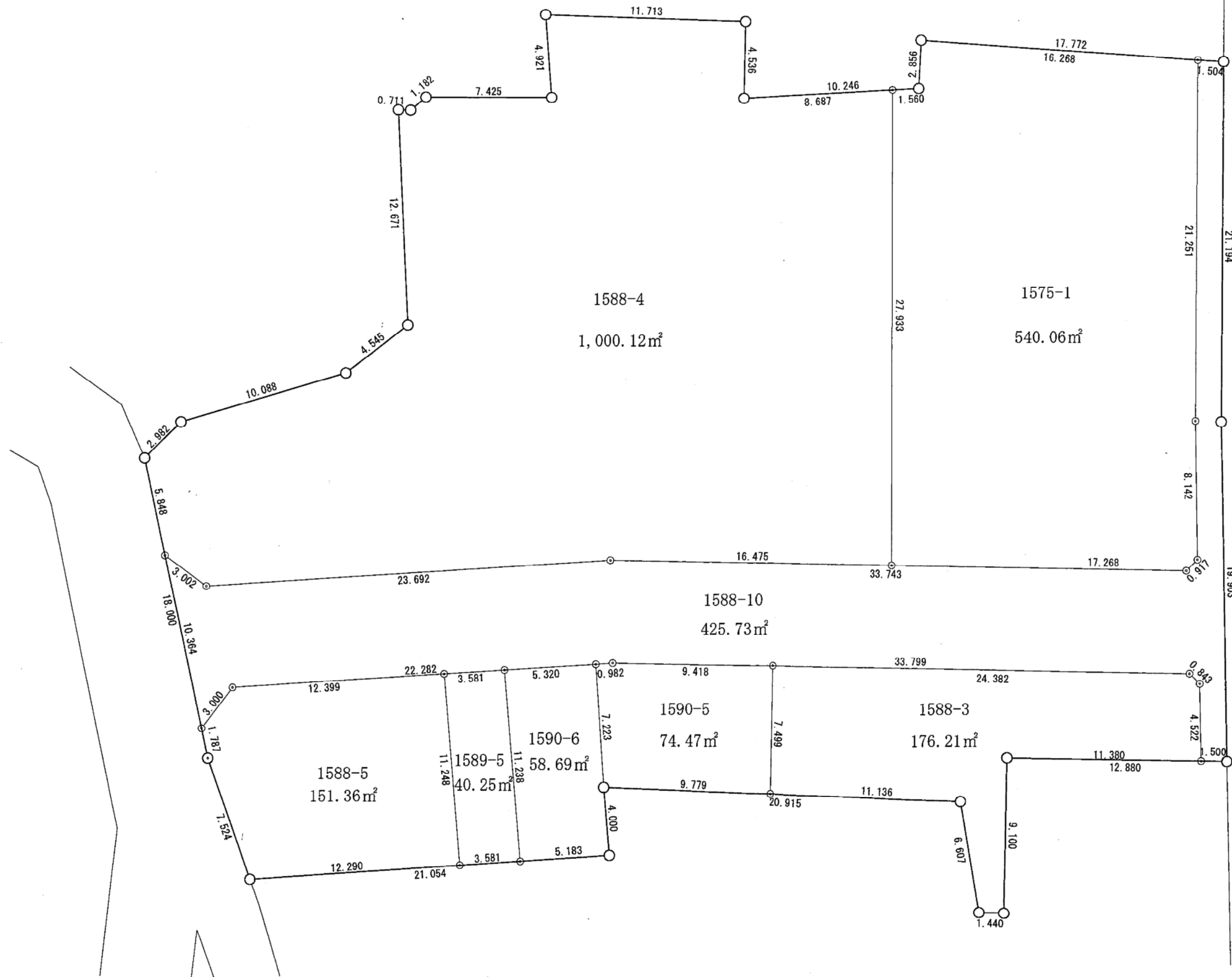
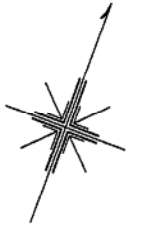


## 中原区 上小田中7丁目



二ヶ領用水

凡 例	
	施行地区界
	界 線
	辺 長 (m)
1575-1	換地地番
100.00m <sup>2</sup>	換地面積

この図面は土地区画整理事業の換地処分の公告が行われた当時のものであり、記載されている町名、地番、形状等について、現在の内容と異なることがあります。あくまで参考資料として使用してください。

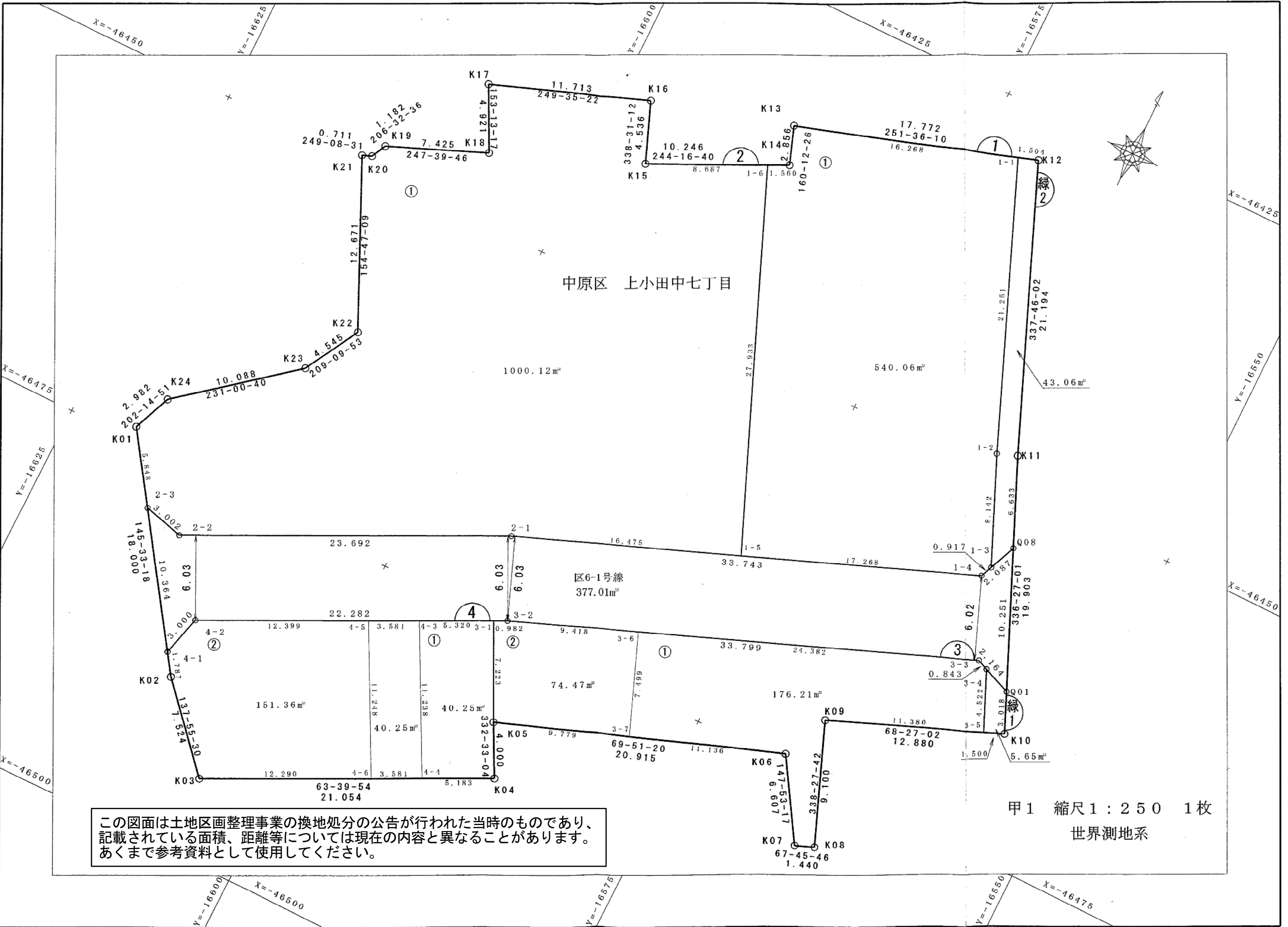
上小田中7丁目 3番の一部 (1575番、1588番、1590番)

# 申請区域の区域図兼出来形確認測量図一覧図

縮尺二百五十分乃一 全1葉の1

平成十八年十一月 製作

作業機関 玉野総合コンサルタント株式会社



この図面は土地区画整理事業の換地処分の公告が行われた当時のものであり、記載されている面積、距離等については現在の内容と異なることがあります。あくまで参考資料として使用してください。

甲1 縮尺1:250 1枚  
世界測地系

計画機関 上小田中七丁目土地区画整理共同体