

記載例

占用工事開始日より10日以上前に申請をお願いします

工期延長などの場合は、変更にて○をつける

道路占用（許可申請・協議）書

新	更	変
規	新	更

年 月 日

申請日を記入

令和 3 年 〇 月 〇 日
第 〇 号

川崎都市計画事業登戸土地区画整理事業

施行者 川崎市

代表者 川崎市長 福田 紀彦 様

占用物の所有者を記入

住所 川崎市〇〇区〇〇町〇〇番地

氏名 代表者 〇〇 〇〇

担当者

連絡可能な担当者の氏名、連絡先を記入

TEL 080-〇〇〇-〇〇〇〇

押印は不要

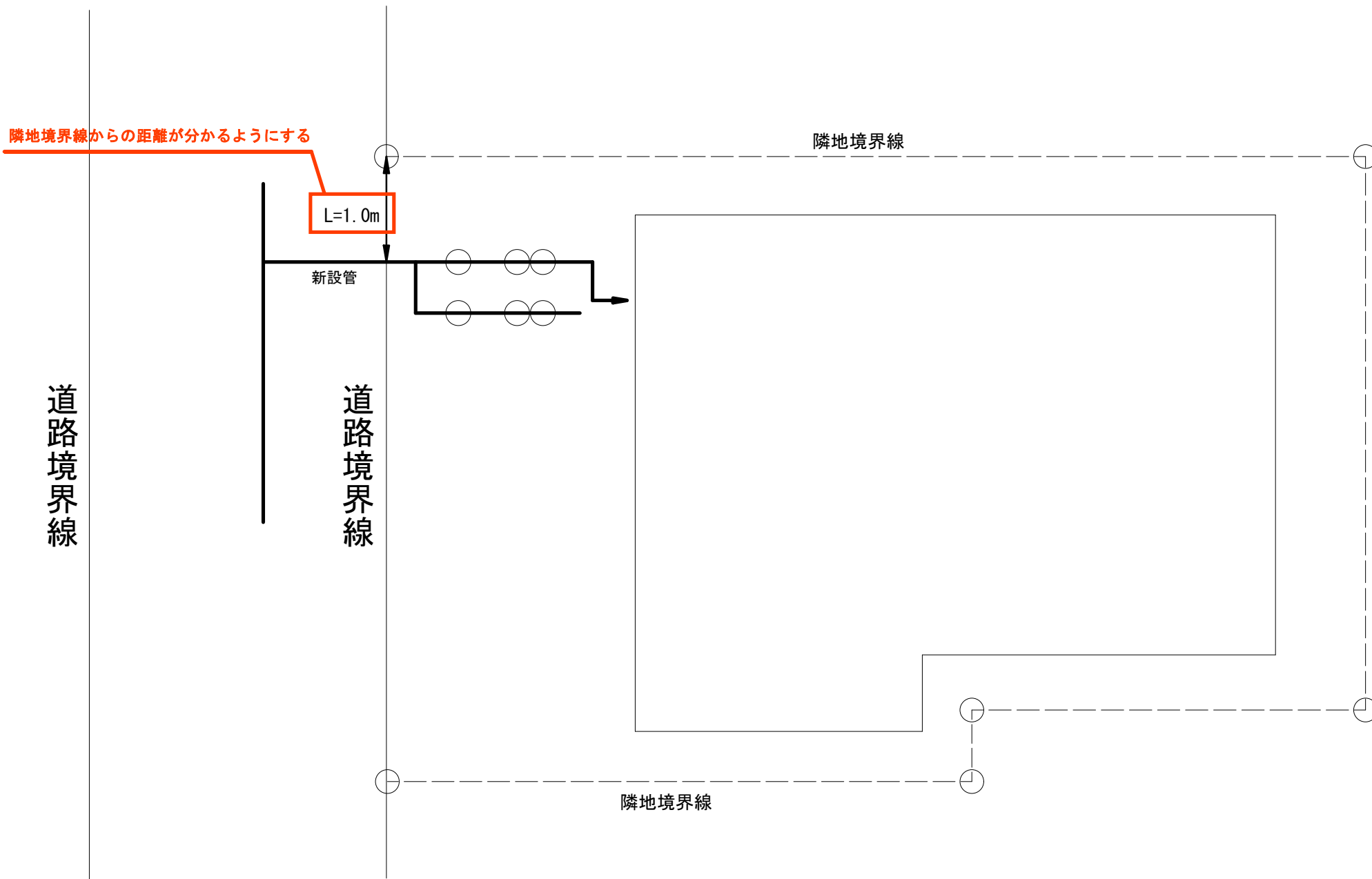
道路法第(32)・35条の規定により(許可を申請・協議)します。

占用の目的	占用の目的を記入 → 給水管設置工事			車道or歩道or両方に○
占用の場所	路線名	国道 都市計画道路 県道 区画道路	道調番号	無記入
	場所	川崎市多摩区登戸	住所を記入	15011
占用物件	名称	給水用ステンレス管	規模	φ50mm
	数量	L=5.4m		
「許可日から」でも可 占用期間	令和 〇年〇月〇日から	占用物件の構造	添付書類のとおり	
	道路法で規定する 道路管理者の管理に属するまで	工事実施の方法	連絡可能な担当者の氏名、連絡先を記入	
「許可日から」でも可 工事の期間	令和 〇年〇月〇日から	工事の方法	■開削 □その他()	
	令和 〇年〇月〇日まで	添付書類	直営・請負の別 □直営 ■請負	
道路の復旧方法	■ 占用者復旧	添付書類	施工業者名 〇〇工業(株 TEL 080-〇〇〇-〇〇〇〇)	
	□ 登戸区画整理事務所復旧		■案内図 ■平面図 □占用物件の設計図	
備考	隣地境界線からの距離が分かるような平面図		川崎指令	受付
	・ 復旧の舗装構成図を添付すること		第 〇 号	施行
	・ 舗装本復旧を他業者が行う場合は、本復旧を行う業者名と担当者名を記載すること		完結	

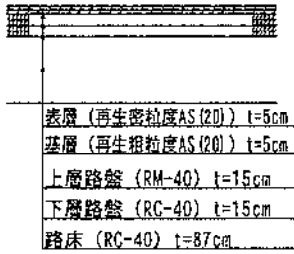
記載事項

- 「許可申請 協議」 「第32条 許可を申請 協議」 「第35条」及び「協議」について、該当するものを○で囲むこと。
- 新 更 変 規 新 更 については、該当するものを○で囲み、更新・変更の場合には、従前の許可書または回答書の番号及び年月日を記載すること。
- 申請者が法人である場合には、「住所」の欄には、主たる事務所の所在地、「氏名」の欄には名称及び代表者の氏名を記載するとともに、「担当者」の欄に所属・氏名を記載すること。
- 申請者(申請者が法人である場合は代表者。以下同じ。)が指名の記載を自署で行う場合又は申請者の本人確認のため道路管理者が別に定める方法による場合においては、押印を省略することができる。
- 「場所」の欄には、地番まで記載すること。占用が2以上の地番にわたる場合には、起点と終点を記載すること。「車道・歩道・その他」については、該当するものを○で囲むこと。
- 変更の許可申請にあっては、関係する欄の下部に変更後のものを記載し、上部に変更前のものを()書きすること。
- 「添付書類」の欄には、道路占用の場所、物件の構造等を明らかにした図面その他必要な書類を添付した場合に、その書類名を記載すること。

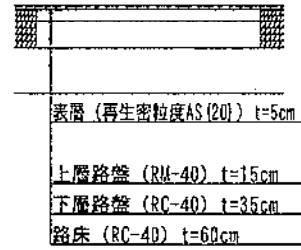
給水管新設 平面図




登戸1号線
登戸2号線
登戸野川線




登戸3号線
登戸駅線



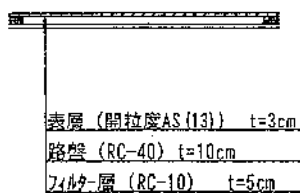
区画道路



歩6-3号線



歩道 (一般部)



歩道 (乗入部)

