

平成2年測量
平成7年修正
平成10年修正
平成16年修正
平成21年修正
平成26年修正
令和2年修正
令和7年修正

1. 令和6年1月撮影空中写真
2. 令和6年9月現地調査

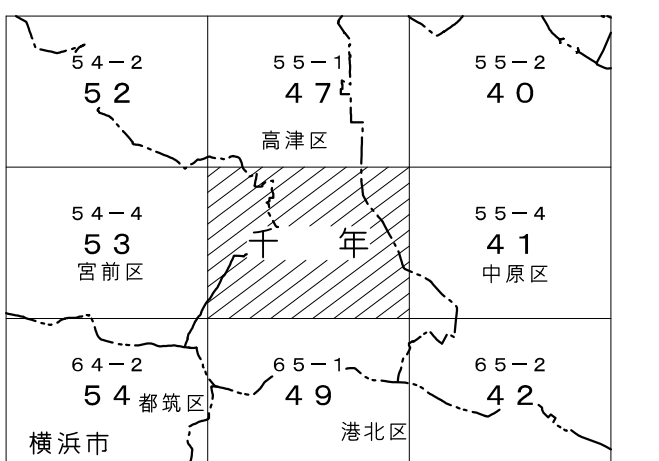
1:2,500





この測量成果は、国土地理院長の助言を受けて得たものである（助言番号）令6関公第132号

この地図は、川崎市公共基準点測量成果を使用して調製したものである。

崎
許可なく複製を禁ずる

IX-LD 55-3



記 号			
	田 通 建 物	△ 37.2 25.62	三 角 点 水 準 点
	堅ろう建物	△ 42.3 35.6	多角点等 公共基準点 (公共基準点) (公共基準点)
	普通無堅合	△ 25.73 25.02	公共基準点 堅子基準点
	堅ろう無堅合	△ 12.3 15.8	標高取組点 堅子基準点 堅子基準点 堅子基準点

ウ	哲公堂	上	詩
エ	銀行所	レ	記念碑
◇	煉炭店	レ	立像
△	製糖廠	全	設備詞
◇	郵便局	一	クラウ
×	森田製菓會社	●	品名登録商標
ソ	消防署	▽	トランシム
○	農業文化庁 農務省の事務官	▽	独立樹
○	銀行	口	造山・ガス灯
十	神社	口	建築機
+	キリスト教教会	口	クランク
六	市役所	口	歴史
+	公園・保健所	口	庭園
+	公会堂・公民館	全	風景
+	老人ホーム	口	灯台
+	保健所	田	水たらい用土
+	病院	金	煙
日	銀行	口	煙口
+	造形美術会	田	材料費
+	倉庫	田	大規模な建設
火	工場	口	開口部
+	工場	口	通車・能率
+	発電機	口	灯
+	操・排水機場	田	閉鎖的稼働
+	ガラス工芸	口	へい
+	競馬場	口	かき
+	門	口	指示点

[illegible]

田		ろ	栗原園	園庭
日	田		山	山
▽		○	その他の 整木類	荒地
▽		○	山	山
◇	さとう きび産	一	芝地	ない耕地
◇				
●	パイナップル産	○	瓜菜類	のし地
		△	果樹類	ヤシ
△				
△	桑畑	△	針葉林	やし科 森林
		△	てで	
△				
△	新築	△	竹林	山地

[illegible]

上図は単に方眼北、真北、磁北相互の關係を表わし角度の數値とは必ずしも一致しない。

座標系は平成14年国土交通省告示第9号の規定による第IX座標系
投影は横メルカトル円錐
図郭に表示してある座標値はキロメートル単位
方眼は0.5キロメートル間隔
図郭に表示してある経緯度目盛は10秒間隔
高さの基準は東京湾の平均海面
等高線の間隔は2メートル
経緯度数値及び平面直角座標値は、世界測地系に対応