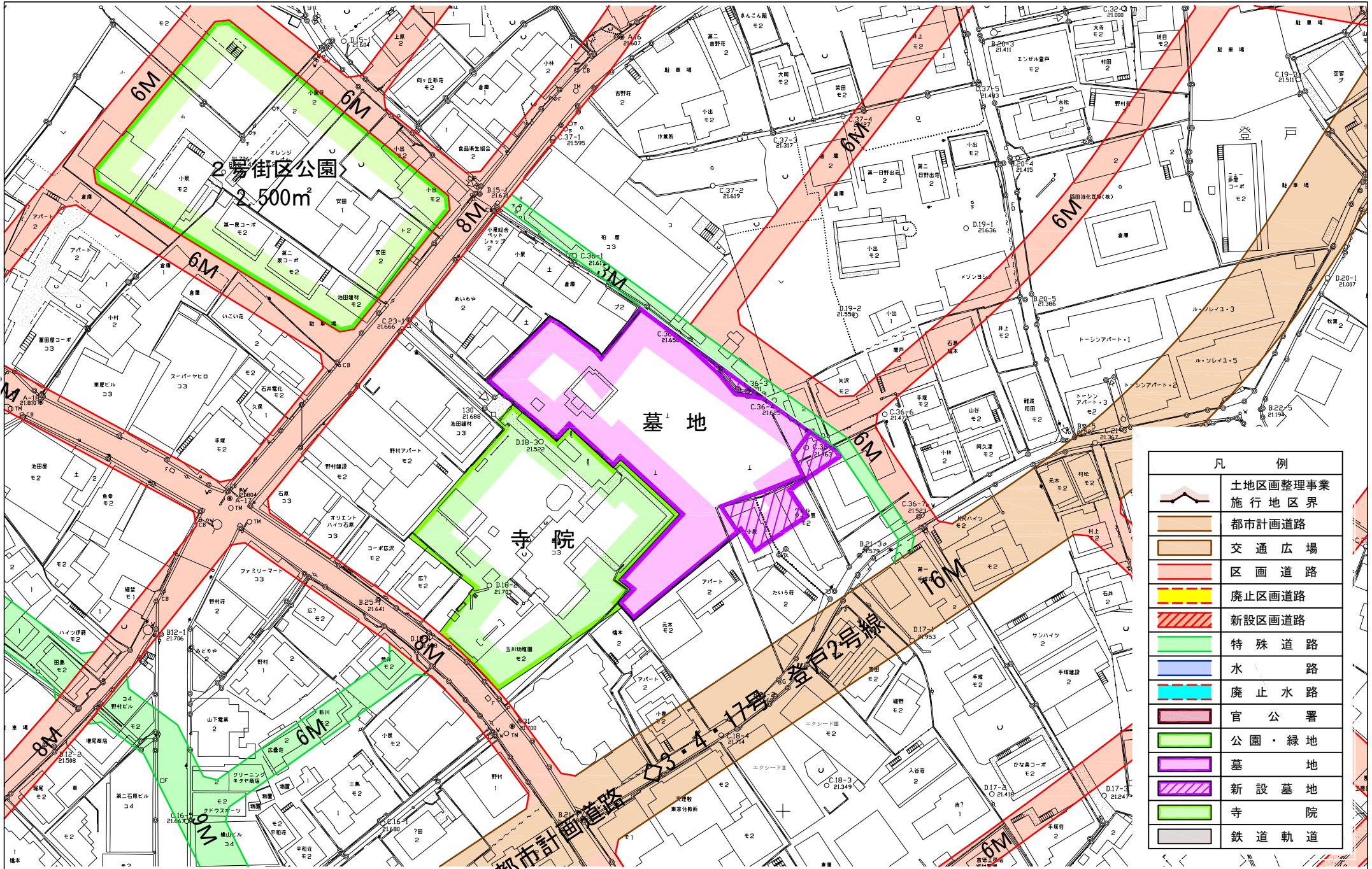


川崎都市計画事業 登戸土地区画整理事業 変更対照設計図

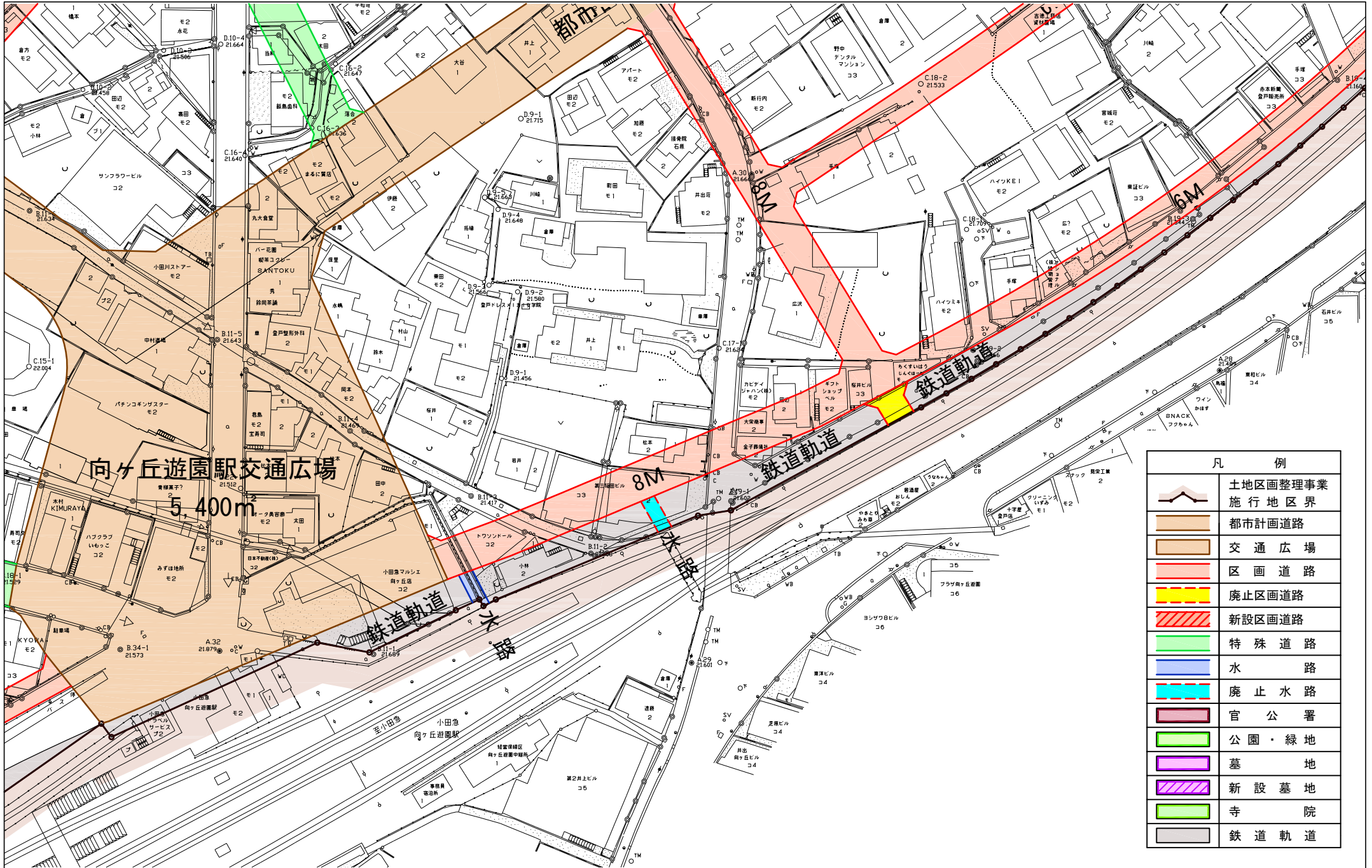


川崎都市計画事業 登戸土地区画整理事業 変更対照設計図 縮尺 千分之一



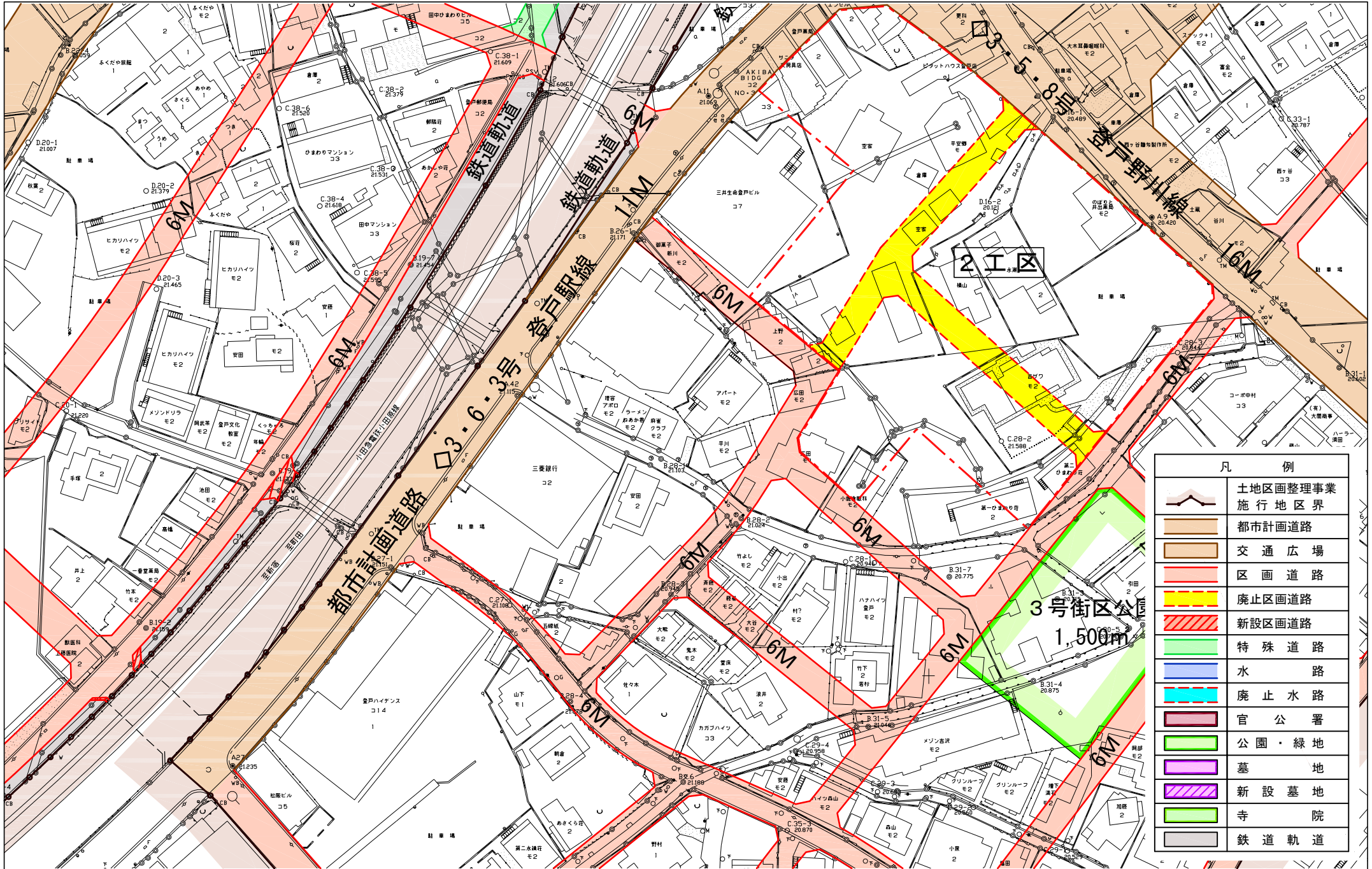
凡 例	
	土地区画整理事業 施行地区界
	都市計画道路
	交通広場
	区画道路
	廃止区画道路
	新設区画道路
	特殊道路
	水路
	廃止水路
	官公署
	公園・緑地
	墓地
	新設墓地
	寺院
	鉄道軌道

川崎都市計画事業 登戸土地区画整理事業 変更対照設計図 縮尺 千分之一



凡 例	
	土地区画整理事業 施行地区界
	都市計画道路
	交通広場
	区画道路
	廃止区画道路
	新設区画道路
	特殊道路
	水路
	廃止水路
	官公署
	公園・緑地
	墓地
	新設墓地
	寺院
	鉄道軌道

川崎都市計画事業 登戸土地区画整理事業 変更対照設計図 縮尺 千分之一



凡 例	
	土地区画整理事業 施行地区界
	都市計画道路
	交通広場
	区画道路
	廃止区画道路
	新設区画道路
	特殊道路
	水路
	廃止水路
	官公署
	公園・緑地
	墓地
	新設墓地
	寺院
	鉄道軌道