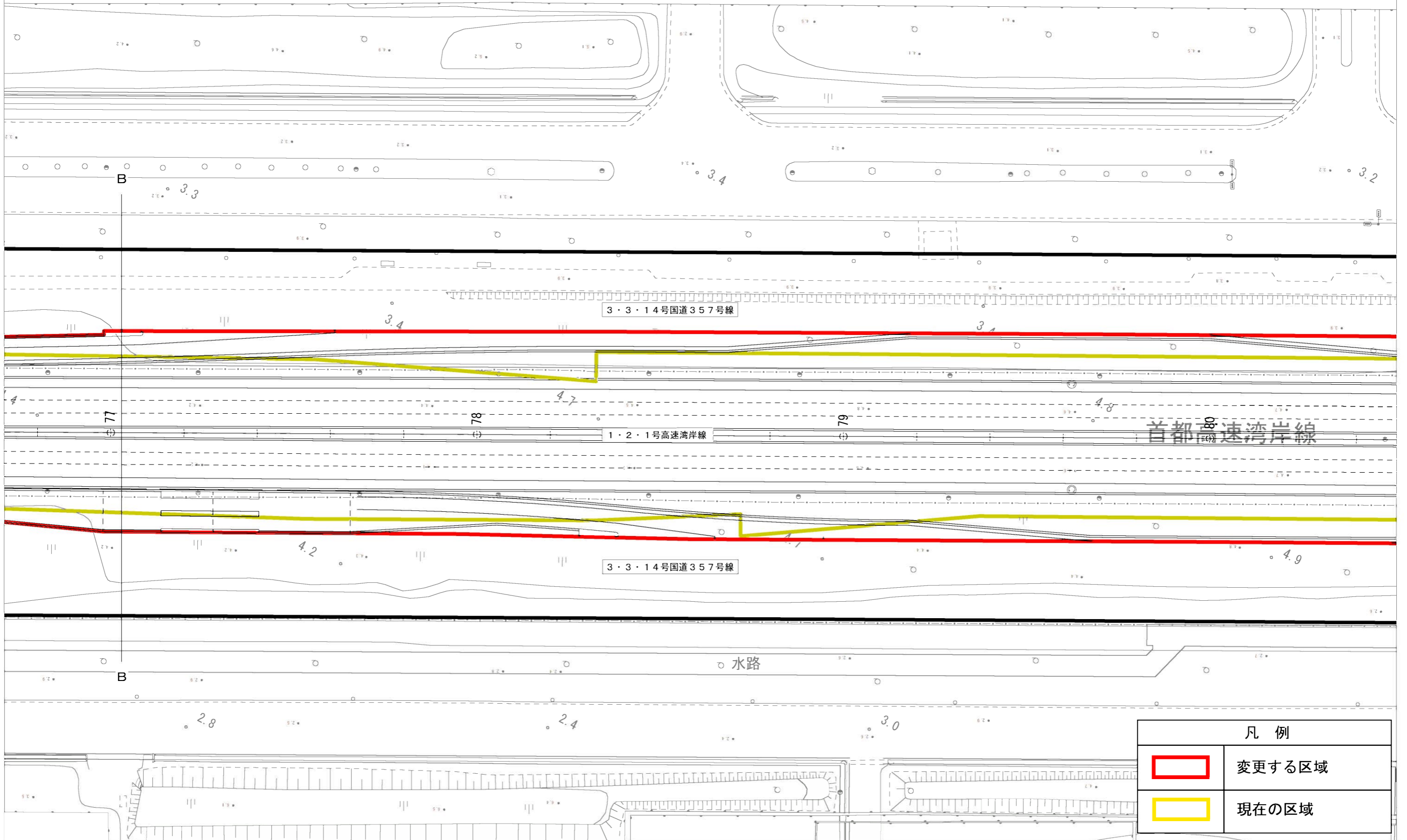


凡 例	
	変更する区域
	現在の区域

市町村名 事 項	川崎市
図面の名称	川崎市計画道路の変更 (1・2・1号高速湾岸線)
図面の名称	計 画 平 面 図
縮 尺	1/1,000
番 号	4 の 1
作成年月日	令和 5 年 月 日

計画平面図(2) S=1/1000(A3)

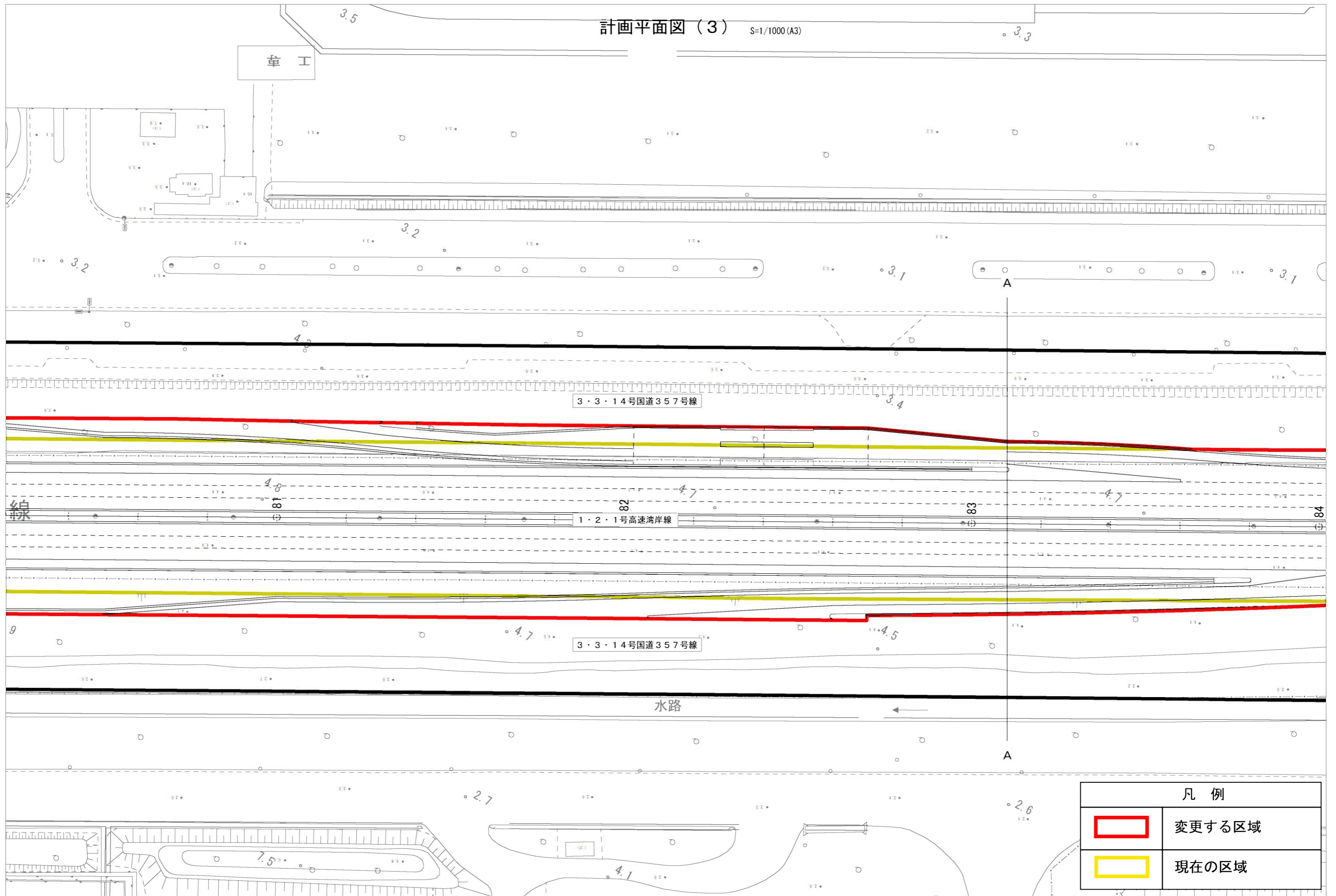
8.9



凡例	
	変更する区域
	現在の区域

市町村名 事 項	川崎市
図面の名称	川崎市計画道路の変更 (1・2・1号高速湾岸線)
図面の名称	計 画 平 面 図
縮 尺	1/1,000
番 号	4 の 2
作成年月日	令和 5 年 月 日

計画平面図(3) S=1/1000(A3)




凡例	
	変更する区域
	現在の区域



市町村名 事 項	川崎市
図面の名称	川崎市計画道路の変更 (1・2・1号高速湾岸線)
図面の名称	計 画 平 面 図
縮 尺	1/1,000
番 号	4 の 3
作成年月日	令和 5年 月 日

計画平面図(4) S=1/1000(A3)

工事



凡例

	変更する区域
	現在の区域

市町村名 事 項	川崎市
図面の名称	川崎市計画道路の変更 (1・2・1号高速湾岸線)
図面の名称	計 画 平 面 図
縮 尺	1/1,000
番 号	4 の 4
作成年月日	令和 5 年 月 日