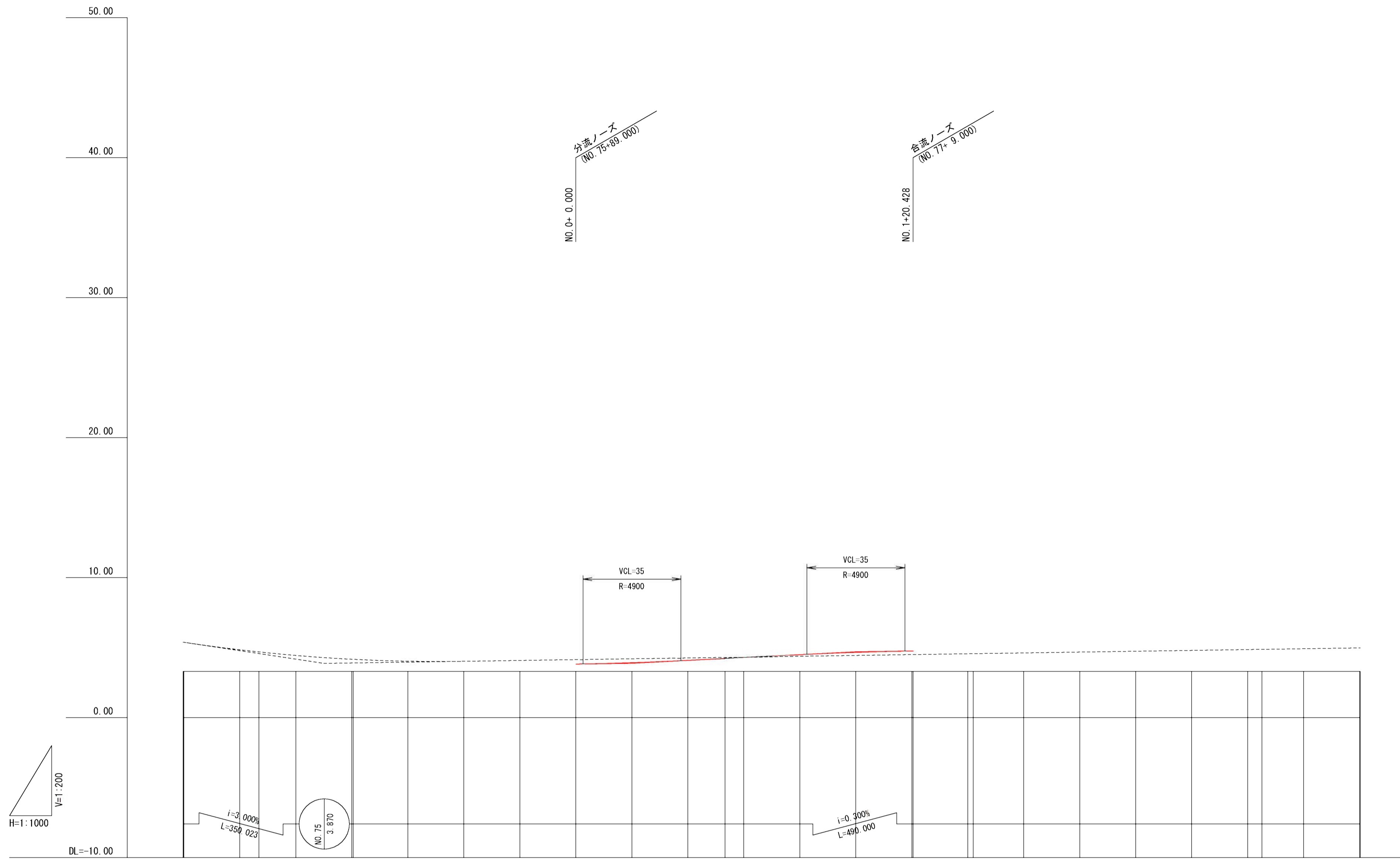
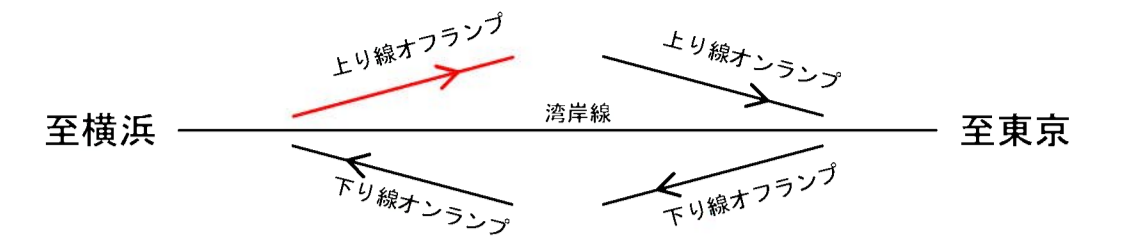


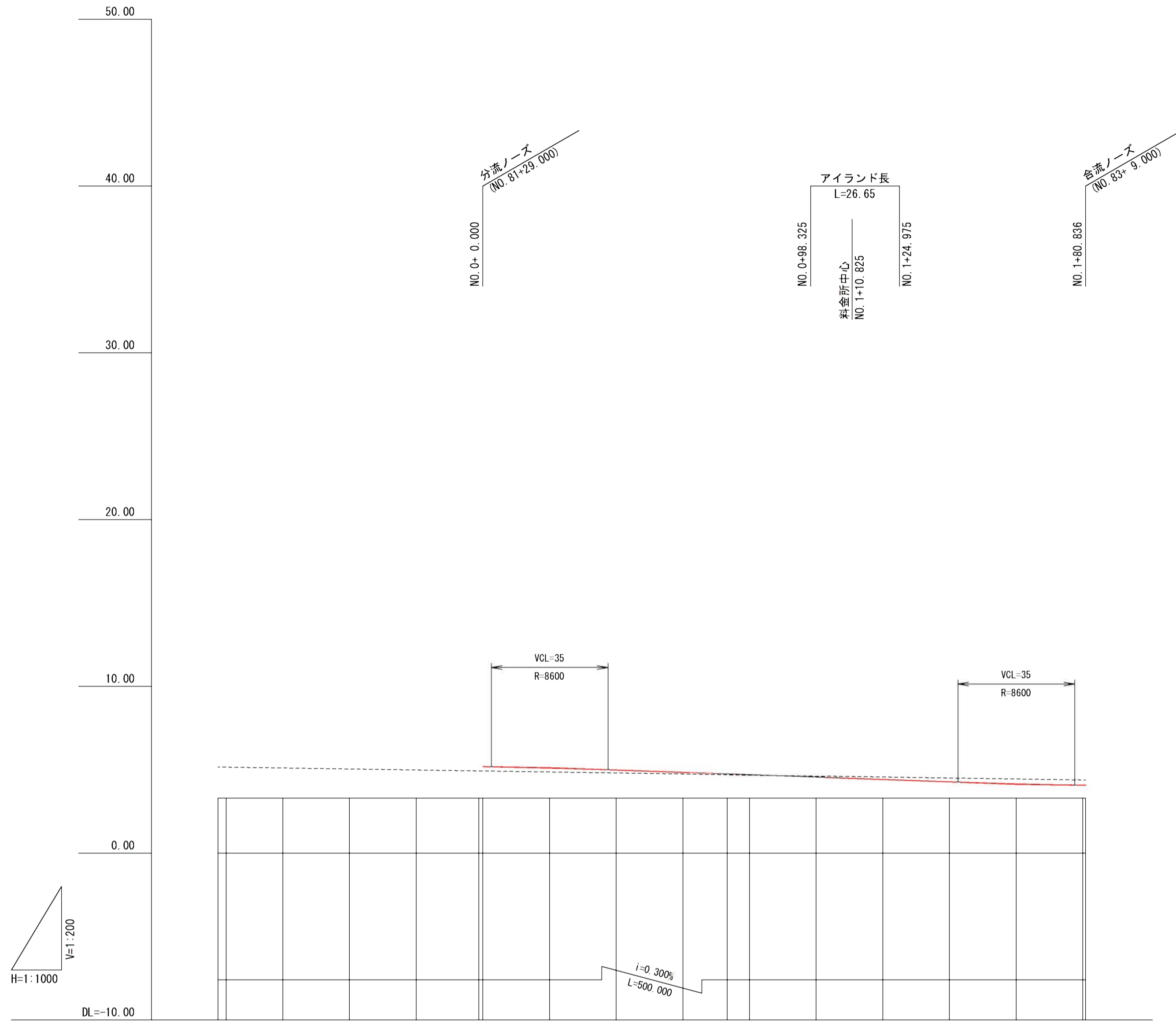
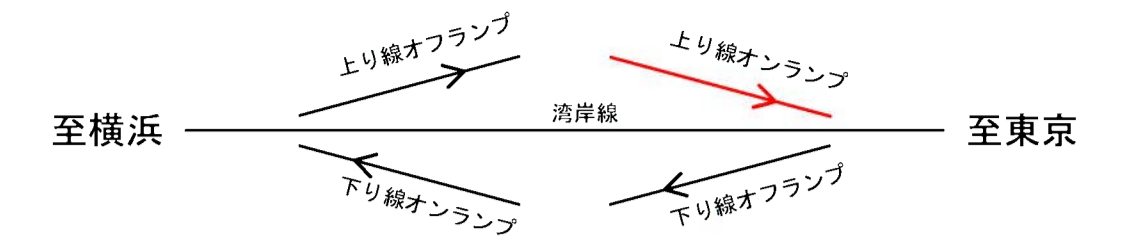
上り線オランプ 縦断面図



勾配	E.C.P.P.																				
計画高																					
地盤高	3.30	3.30	3.30	3.30	3.30	3.30	3.30	3.30	3.30	3.30	3.30	3.30	3.30	3.30	3.30	3.30	3.30	3.30	3.30	3.30	
切土																					
盛土																					
追加距離	-140.240	-140.000	-120.000	-113.157	-100.000	-80.000	-79.530	-60.000	-40.000	-20.000	0.000	20.000	40.000	53.267	60.000	80.000	100.000	120.000	140.000	160.000	
単距離	0.000	0.240	20.000	6.843	13.157	20.000	0.470	19.530	20.000	20.000	20.000	20.000	20.000	13.267	6.733	20.000	20.000	20.000	20.000	20.000	
測点	BP	-40.000	-20.000	IP	NO-1	-80.000	BC 1-0	-60.000	-40.000	-20.000	NO.0	-20.000	-40.000	BC 2-0	-60.000	-80.000	NO.1	-20.000	-40.000	BC 3-0	-60.000
曲線方向	R=∞ L=27.083, R=∞ L=33.627, R=2800 L=132.797, R=3000 L=88.703, R=2000 L=103.147, R=∞ L=35.044																				
片勾配すりつけ図	[Diagram showing slope details with values like 1.256, 1.000, 1.000]																				

市町村名	川崎市
図面の名称	川崎市計画道路の変更 (1・2・3号高速湾岸線)
図面の名称	縦断面図
縮尺	縦断: V=1/200, H=1/1,000
巻号	4の1
作成年月日	令和5年 月 日


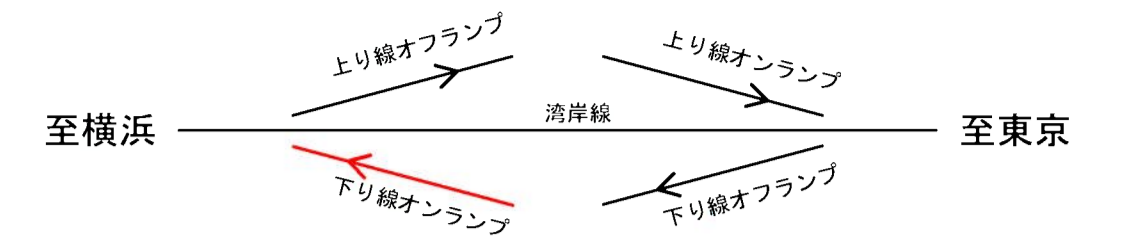
上り線オンランプ 縦断面図



勾配	E.C.P.P.																
計画高						5.202	5.124	5.001								4.152	4.089
地盤高	3.30	3.30	3.30	3.30	3.30	3.30	3.30	3.30	3.30	3.30	3.30	3.30	3.30	3.30	3.30	3.30	3.30
切土																	
盛土						1.90	1.82	1.70			1.56	1.47	1.42		1.28	1.14	0.99
追加距離						-1.218	0.000	20.000			40.000	60.000	73.289	80.000		100.000	120.000
単距離	0.000	2.461	16.973	20.000	20.000	18.782	1.218	20.000	20.000	20.000	20.000	13.287	6.713		20.000	20.000	
測点	BC 1-0	EB 1-1	-60.000	-40.000	-20.000	BC 2-0	NO. 0	-20.000	-40.000	-60.000	BC 3-0	-80.000	NO. 1	-20.000	-40.000	-60.000	-80.000
曲線方向	R-96007.703 L=2.461 R-800 L=75.755 R-800 L=74.505 R-96000.653 L=107.550																
片勾配すりつけ図	[Diagram showing slope details with values like 1.296, 1.296, 10.000, 1.000, 10.000]																

市町村名	川崎市
図案の名称	川崎市計画道路の変更 (1・2・3号高速併走線)
図案の名称	縦断面図
縮尺	縦断: V=1/200, H=1/1,000
巻号	4の2
作成年月日	令和5年 月 日

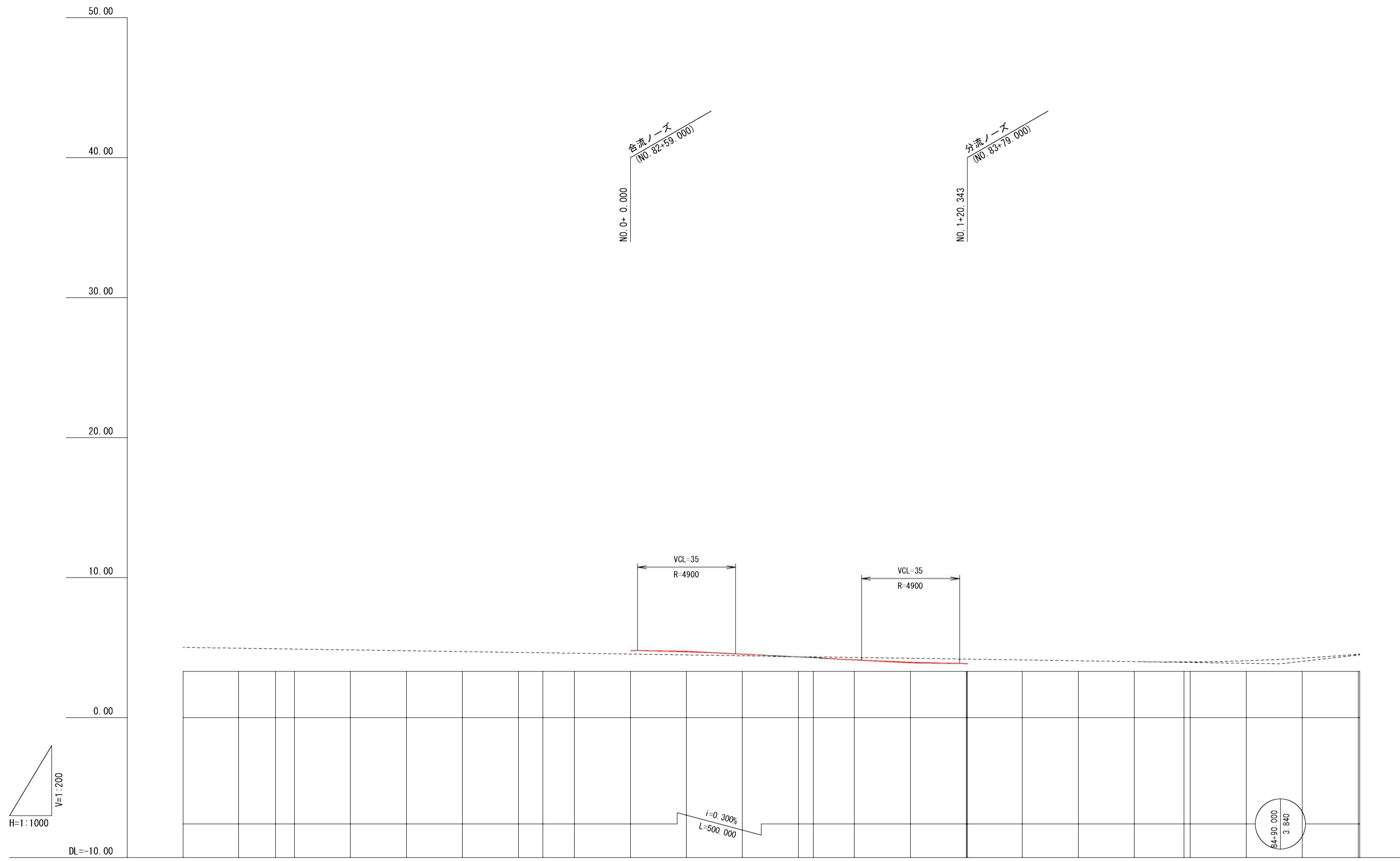
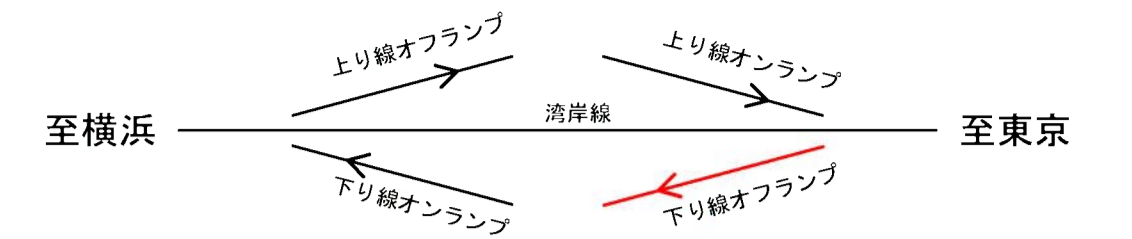
下り線オンランプ 縦断面図



勾配	4.053 L=200.000		4.113 L=200.000		i=0.708% L=140.000		5.104 L=200.000		5.166 L=200.000		E.C.P.P.	
計画高	4.053	4.101	4.255	4.396	4.538	4.679	4.744	4.821	4.862	5.066	5.164	5.166
地盤高	3.30	3.30	3.30	3.30	3.30	3.30	3.30	3.30	3.30	3.30	3.30	3.30
切土												
盛土	0.75	0.83	0.96	1.10	1.24	1.38	1.44	1.52	1.66	1.79	1.86	1.87
追加距離	0.000	20.000	40.000	60.000	80.000	100.000	109.111	120.000	140.000	160.000	180.000	182.159
単距離	0.000	20.000	20.000	20.000	20.000	20.000	9.111	10.889	20.000	20.000	20.000	1.351
測点	BP	NO.0-20	-40.000	-60.000	-80.000	NO.1	BC.1-0	-20.000	-40.000	-60.000	-80.000	BC.2-0
曲線方向	R=∞ L=109.111		R=∞		R=800 L=73.048		R=800 L=75.109		R=800		R=95961.203 L=2.947	
片勾配すりつけ図												

市町村名	川崎市
図面の名称	川崎市計画道路の変更 (1・2・3号高速湾岸線)
図面の名称	縦断面図
縮尺	縦: 1/200 横: 1/1,000
巻号	4の3
作成年月日	令和5年 月 日

下り線オフランプ 縦断面図



勾配	E.C.P.P.																			
計画高										4.812	4.721	4.549	4.346	4.232	4.143	3.971	3.880	3.879		
地盤高	3.30	3.30	3.30	3.30	3.30	3.30	3.30	3.30	3.30	3.30	3.30	3.30	3.30	3.30	3.30	3.30	3.30	3.30	3.30	3.30
切土																				
盛土										1.51	1.42	1.25	1.05	0.89	0.84	0.67	0.89	0.50		
追加距離		-159.737	-140.000	-126.800	-120.000	-100.000	-80.000	-60.000	-40.000	-31.302	-20.000	0.000	20.000	40.000	60.000	65.320	80.000	100.000	120.000	120.543
単距離	0.000	19.737	13.197	6.803	20.000	20.000	20.000	20.000	20.000	8.698	11.302	20.000	20.000	20.000	20.000	20.000	20.000	20.000	17.793	2.207
測点	BC 1-0		BC 2-0		NO-1					BC 3-0		NO 0				BC 4-0		NO 1		EC 4-0
曲線方向	R-95961.203 L-32.934		R-2000 L-95.501		R-3000 L-96.622		R-2800 L-132.473		R-∞ L-62.755											
片勾配すりつけ図																				

市町村名	川崎市
事 項	川崎市計画道路の変更 (1・2・3号高速湾岸線)
図面の名称	縦断面図
縮 尺	縦断: V=1/200 横断: H=1/1,000
番 号	4 の 4
作成年月日	令和 5 年 月 日