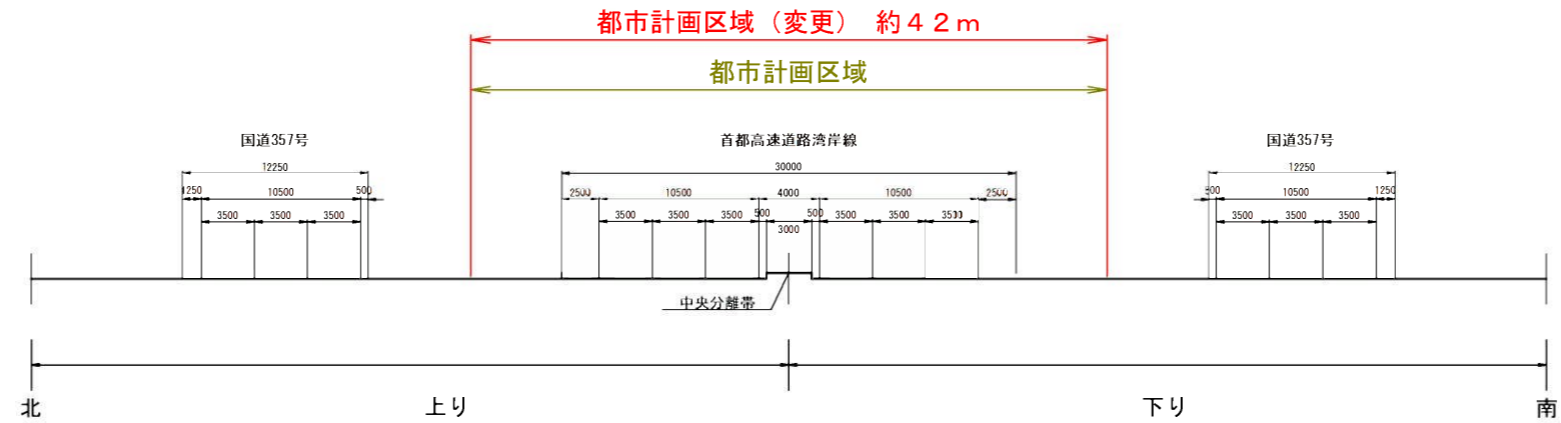


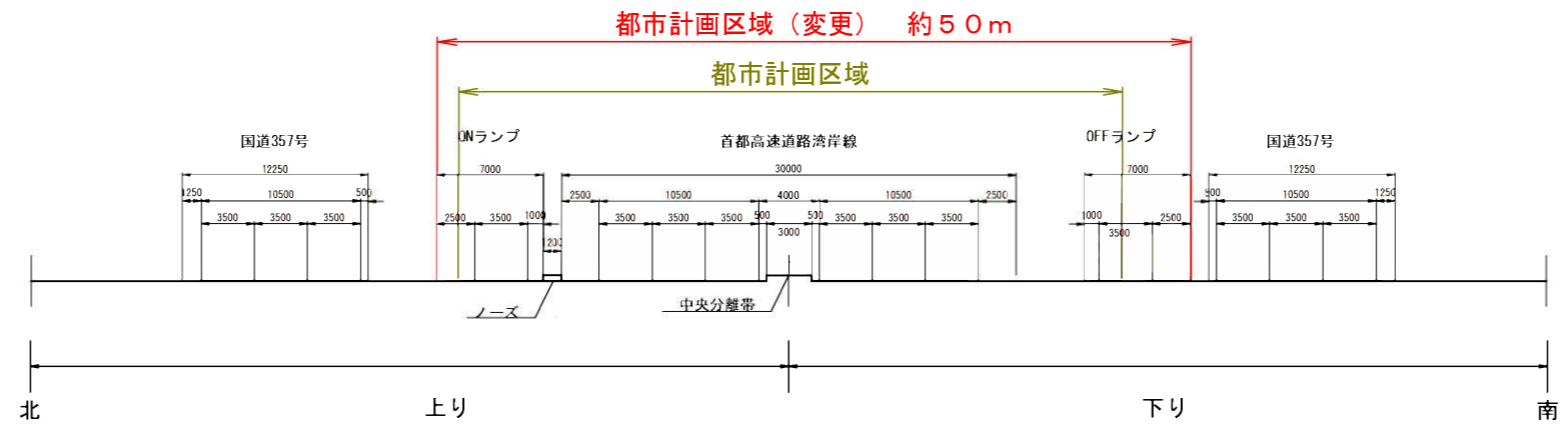
標準横断図

S=1:500

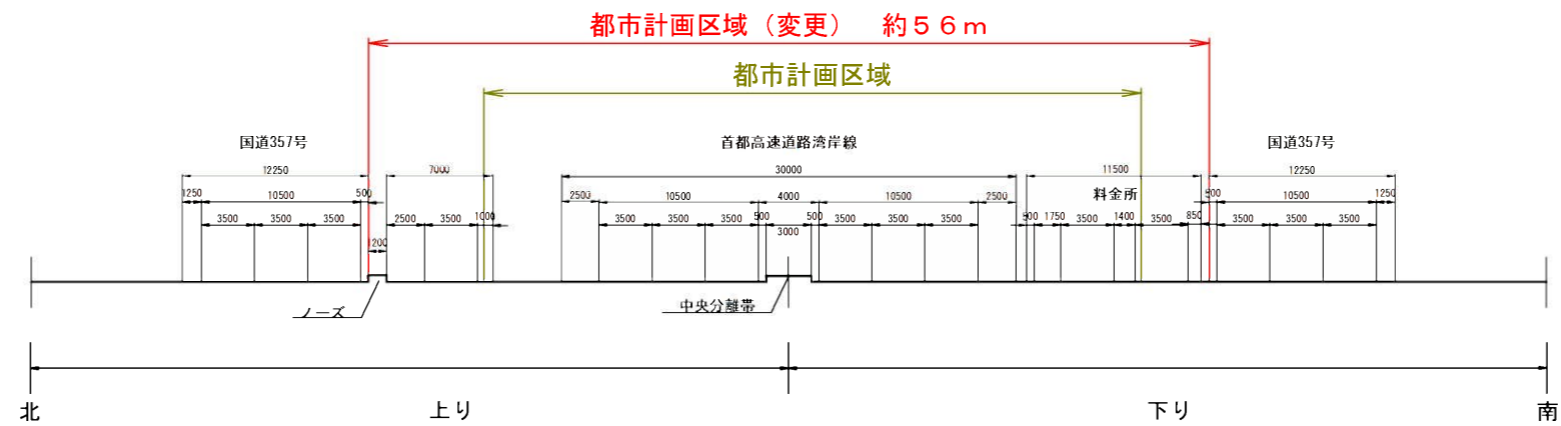
標準横断図



ランプ計画部 (A-A)



料金所計画部 (B-B)



市町村名	川崎市
事項	川崎市計画道路の変更 (1・2・1号高速湾岸線)
図面の名称	標準横断図
縮尺	1/500
番号	1の1
作成年月日	令和5年 月 日