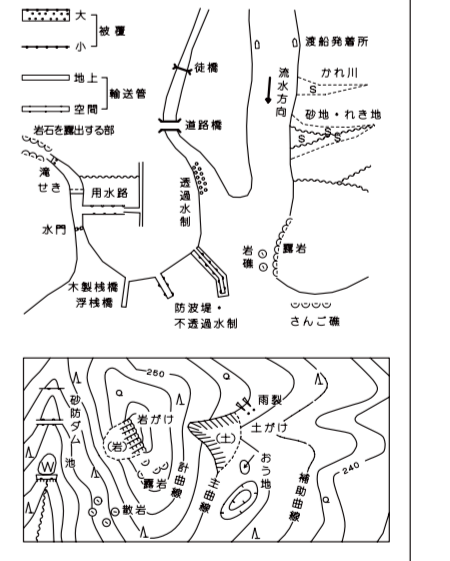


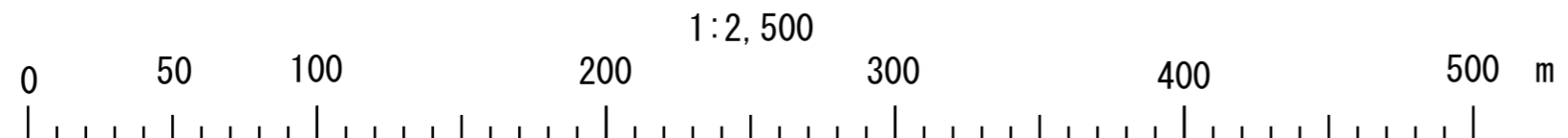
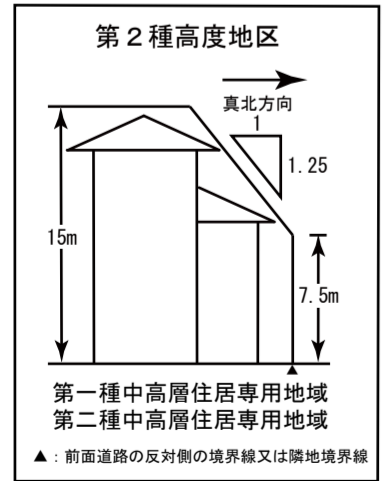
川崎都市計画高度地区の変更  
第1種高度地区 → 第2種高度地区  
面積 約 4.0ha

記号	
△37.2	三角点
△25.62	電子水準点
●42.3	水準点及び標高
▽36.6	水準点及び標高
●25.73	水準点及び標高
●12.3	標高不明
●16.8	標高不明

〇	公園	△	門
△	事務所	△	扉
△	事務所	△	扉
△	事務所	△	扉
△	事務所	△	扉
△	事務所	△	扉
△	事務所	△	扉
△	事務所	△	扉
△	事務所	△	扉
△	事務所	△	扉



凡例	
<span style="color:red">—</span>	変更後の高度地区境界
<span style="background-color:lightblue">■</span>	第1種高度地区
<span style="background-color:lightgreen">■</span>	第2種高度地区
<span style="background-color:lightyellow">■</span>	第3種高度地区
- + -	用途界 (距離)
- - -	用途界 (地形地物等)
- - -	容積界 (地形地物等)



(1) この地図は、東京都知事の承認を受けて、東京都縮尺2,500分の1地形図を利用して作成したものである。(承認番号) 31都基交測第38号 31都市基交第69号  
この測量成果は、国土地理院長の助言を受けて得たものである。(助言番号) 令1開公第87号  
(2) 横浜市産業局都市計画基本図データにより作成(横浜市地形図複製承認番号 令元建都計第9108号)  
この地図は、川崎市公共基準点測量成果を使用して製図したものである。

市町村名		川崎市
事項	川崎市	
件名	川崎都市計画高度地区の変更(鷺沼4丁目地区)	
図面の名称	計画図	
縮尺	1:2,500	
番号	1/1	
作成年月日	令和 5年 月 日	