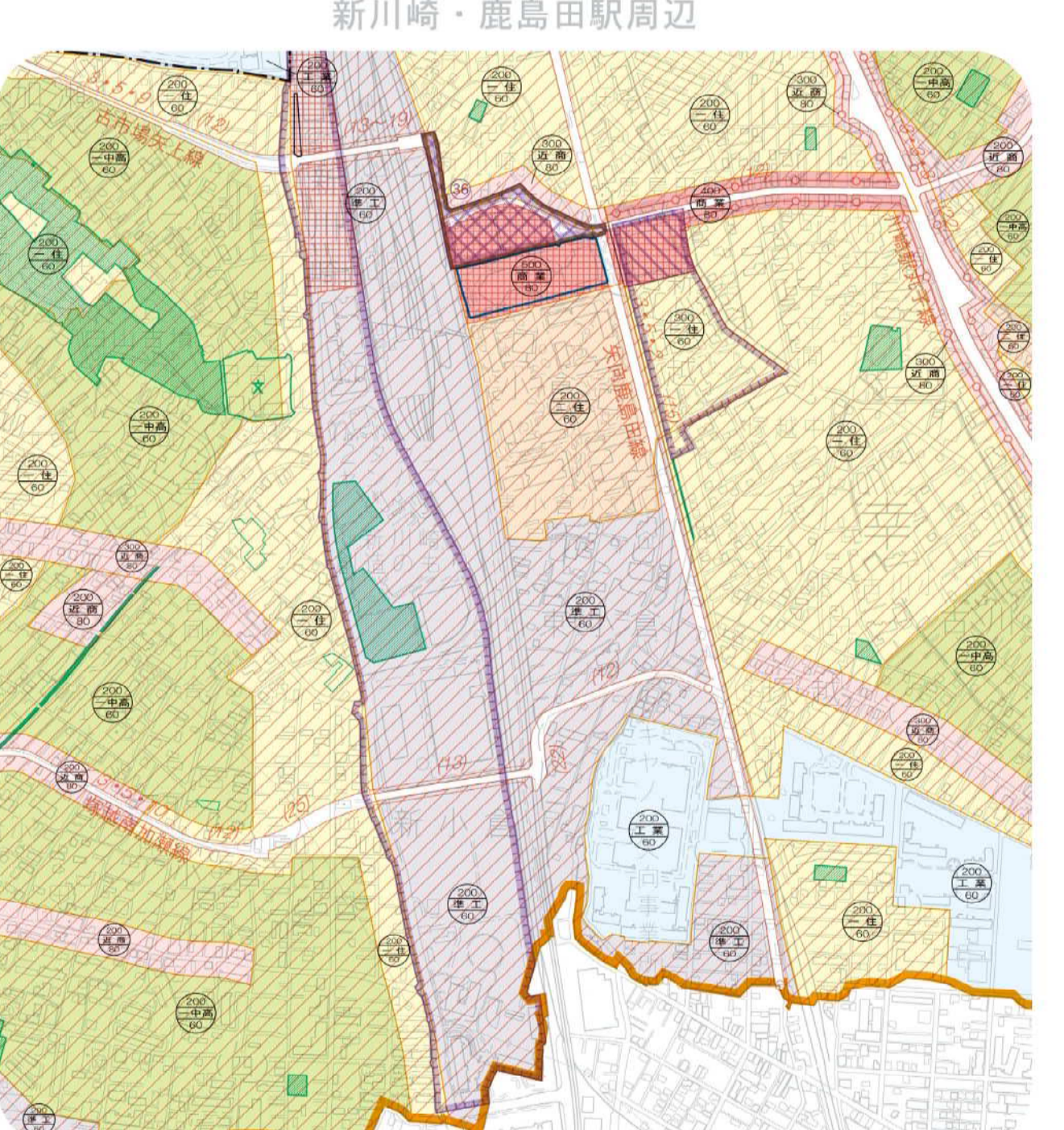
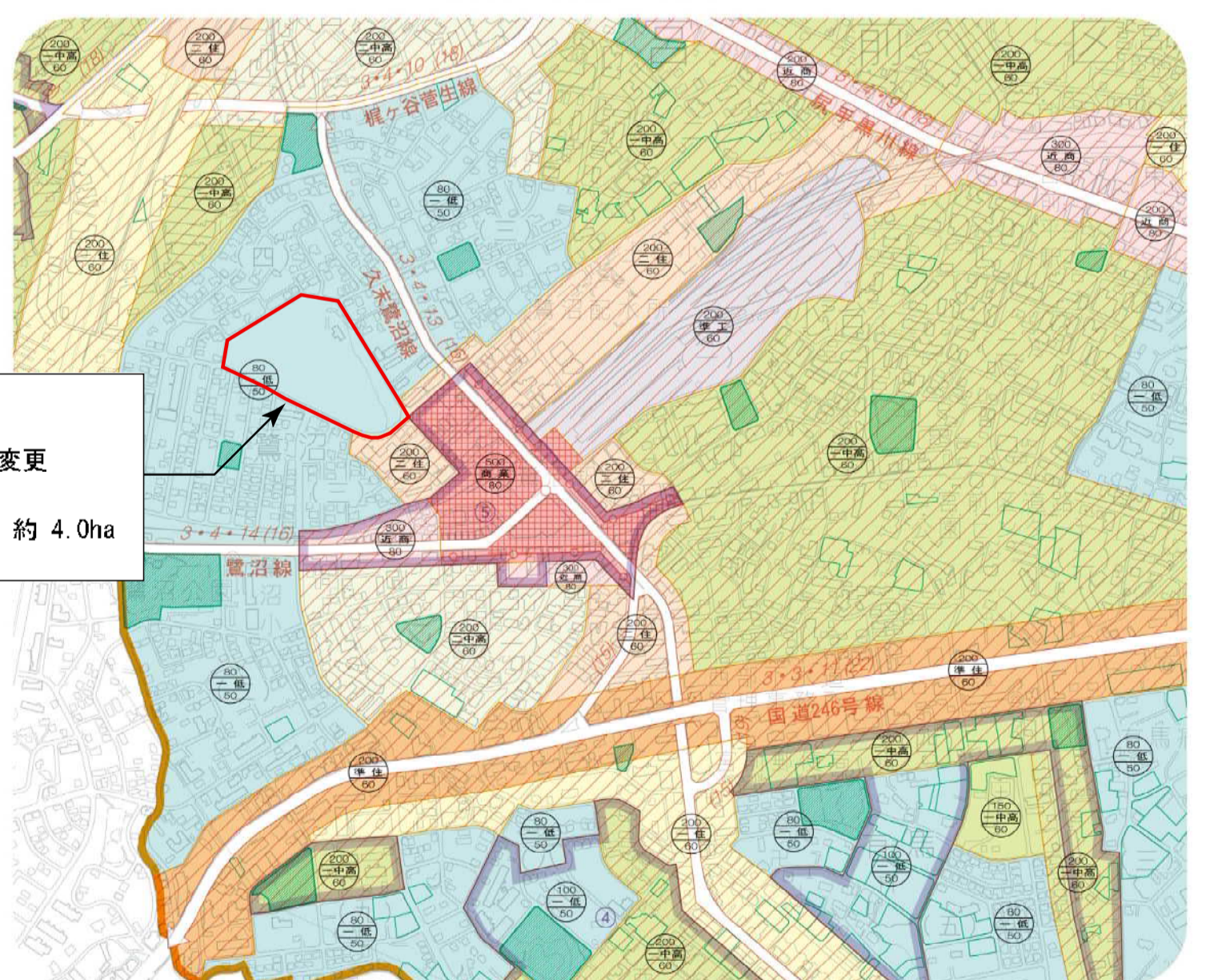
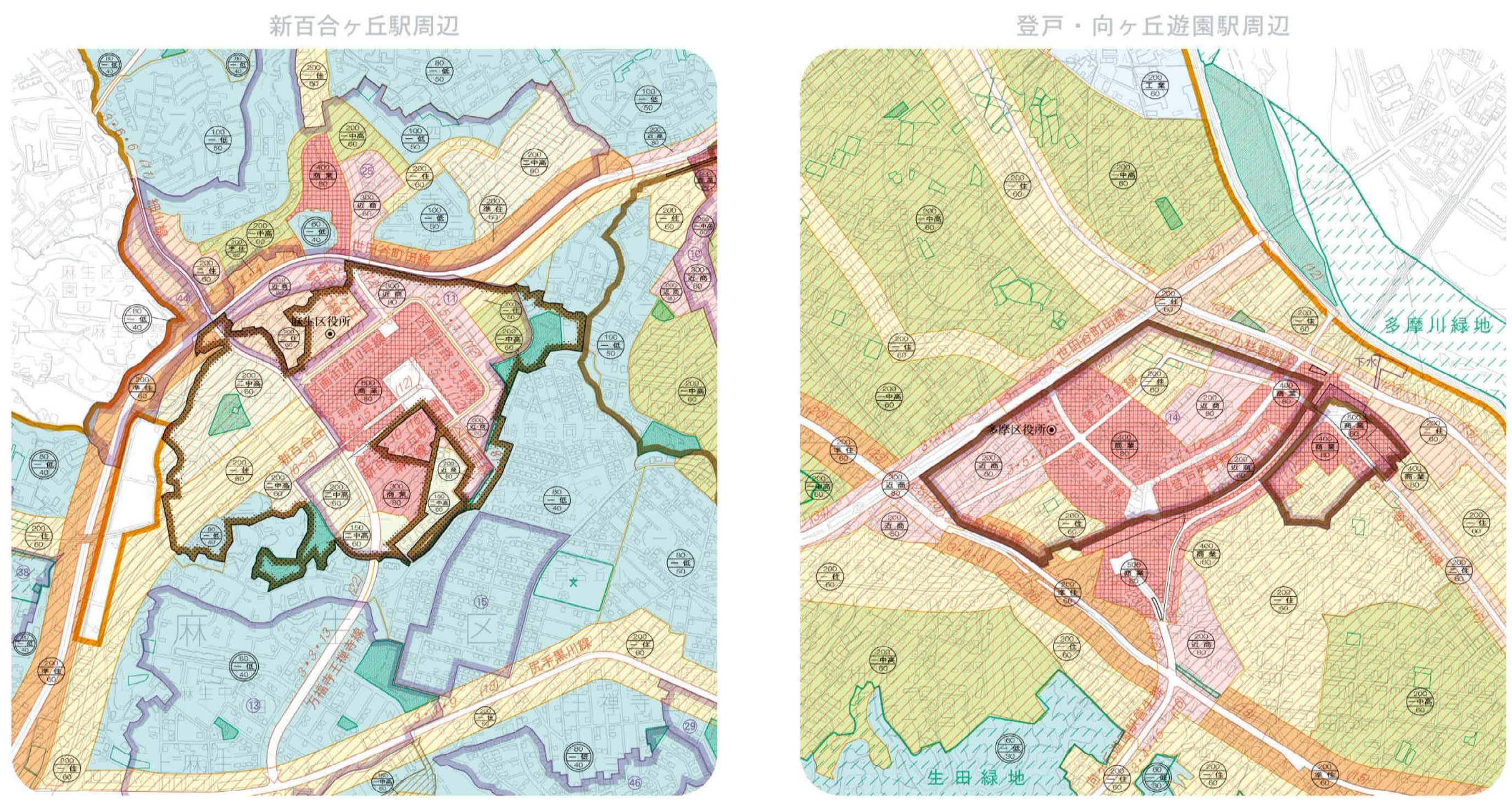
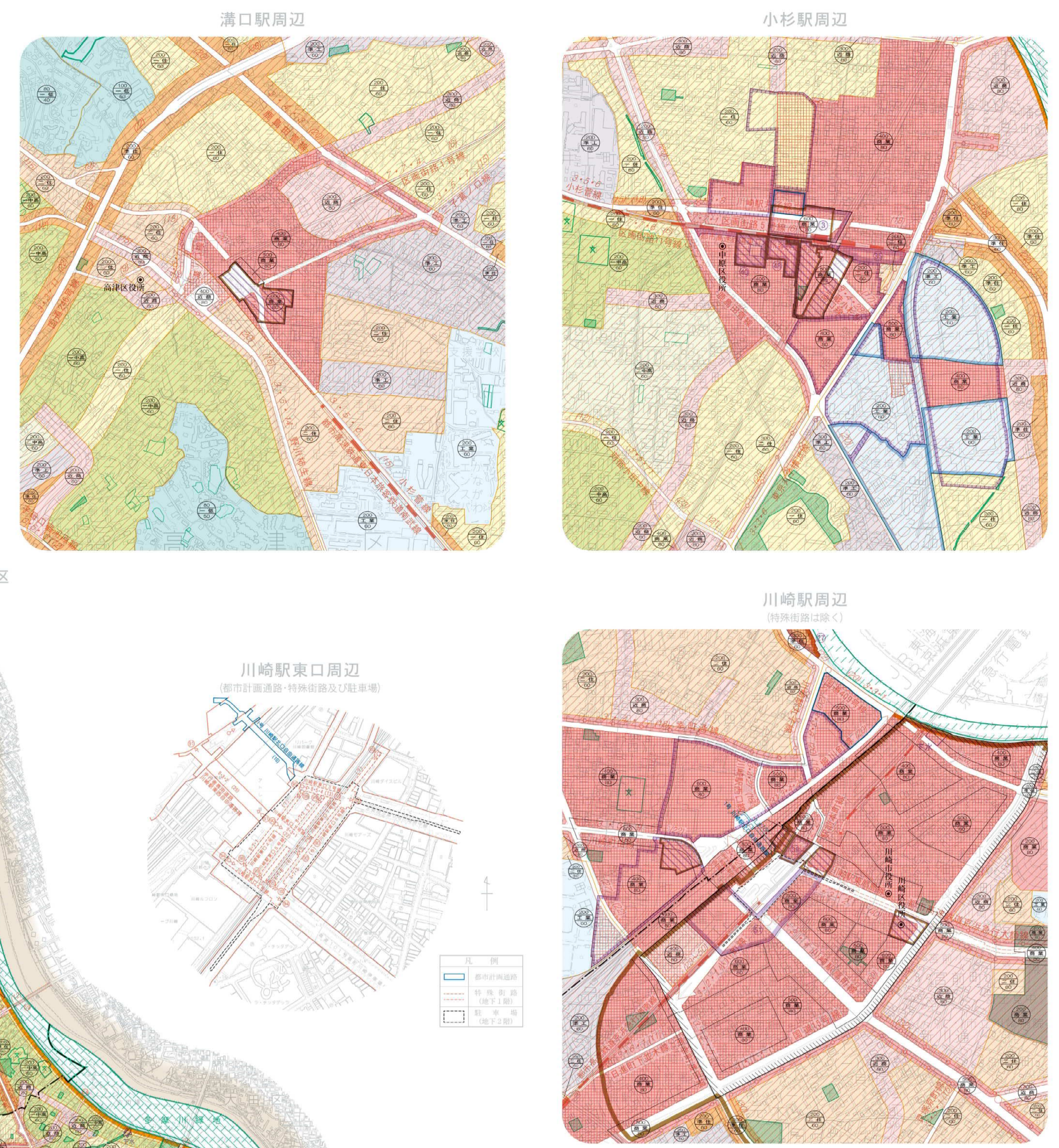


# 川崎都市計画総括図



鶴沼4丁目地区  
川崎都市計画用途地域の変更  
面積 約 4.0ha

鶴沼4丁目地区  
川崎都市計画用途地域の変更  
面積 約 4.0ha

凡例

用途地域	色	説明
第一種住居地域	淡黄色	第一種住居地域
第二種住居地域	淡緑色	第二種住居地域
第三種住居地域	淡青色	第三種住居地域
第一種中高層住居専用地域	淡赤色	第一種中高層住居専用地域
第二種中高層住居専用地域	淡紫色	第二種中高層住居専用地域
第一種商業地域	淡茶色	第一種商業地域
第二種商業地域	淡藍色	第二種商業地域
第一種工業地域	淡緑色	第一種工業地域
第二種工業地域	淡黄色	第二種工業地域
第一種遊園地域	淡青色	第一種遊園地域
第二種遊園地域	淡赤色	第二種遊園地域
第一種緑地	淡黄色	第一種緑地
第二種緑地	淡緑色	第二種緑地
第一種公園	淡青色	第一種公園
第二種公園	淡赤色	第二種公園
第一種河川	淡黄色	第一種河川
第二種河川	淡緑色	第二種河川
第一種河川敷	淡青色	第一種河川敷
第二種河川敷	淡赤色	第二種河川敷
第一種埋立	淡黄色	第一種埋立
第二種埋立	淡緑色	第二種埋立
第一種埋立敷	淡青色	第一種埋立敷
第二種埋立敷	淡赤色	第二種埋立敷
第一種埋立敷	淡黄色	第一種埋立敷
第二種埋立敷	淡緑色	第二種埋立敷
第一種埋立敷	淡青色	第一種埋立敷
第二種埋立敷	淡赤色	第二種埋立敷

用途ゾーンについて

用途ゾーン	高度地区と用途地域の関係
第一種住居地域	第一種住居地域
第二種住居地域	第二種住居地域
第三種住居地域	第三種住居地域
第一種中高層住居専用地域	第一種中高層住居専用地域
第二種中高層住居専用地域	第二種中高層住居専用地域
第一種商業地域	第一種商業地域
第二種商業地域	第二種商業地域
第一種工業地域	第一種工業地域
第二種工業地域	第二種工業地域
第一種遊園地域	第一種遊園地域
第二種遊園地域	第二種遊園地域
第一種緑地	第一種緑地
第二種緑地	第二種緑地
第一種公園	第一種公園
第二種公園	第二種公園
第一種河川	第一種河川
第二種河川	第二種河川
第一種河川敷	第一種河川敷
第二種河川敷	第二種河川敷
第一種埋立	第一種埋立
第二種埋立	第二種埋立
第一種埋立敷	第一種埋立敷
第二種埋立敷	第二種埋立敷

用途地域と停留所距離、電線距離の最低限度の関係

用途地域	停留所の距離	電線距離の最低限度
第一種住居地域	100m	100m
第二種住居地域	100m	100m
第三種住居地域	100m	100m
第一種中高層住居専用地域	100m	100m
第二種中高層住居専用地域	100m	100m
第一種商業地域	100m	100m
第二種商業地域	100m	100m
第一種工業地域	100m	100m
第二種工業地域	100m	100m
第一種遊園地域	100m	100m
第二種遊園地域	100m	100m
第一種緑地	100m	100m
第二種緑地	100m	100m
第一種公園	100m	100m
第二種公園	100m	100m
第一種河川	100m	100m
第二種河川	100m	100m
第一種河川敷	100m	100m
第二種河川敷	100m	100m
第一種埋立	100m	100m
第二種埋立	100m	100m
第一種埋立敷	100m	100m
第二種埋立敷	100m	100m

この図面に示す内容は、川崎市の都市計画部が作成したもので、最新の都市計画図面に基づいて作成されています。図面が変更された場合は、最新の都市計画図面に基づいて作成された図面を参照してください。

制作年度	令和 5年 月 日
制作名称	川崎都市計画用途地域の変更(鶴沼4丁目地区)
縮尺	1:25,000
備考	1/1
作成年月日	令和 5年 月 日