川崎市１：２５，０００地形図

川崎都市計画総括図

川崎都市計画特別緑地保全地区の決定
西生田４丁目特別緑地保全地区（面積約 0.2ha）

溝口駅周辺

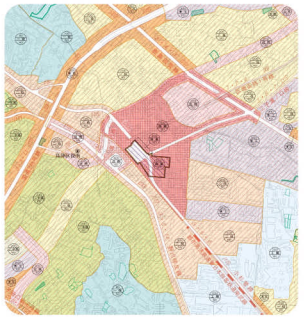

小杉駅周辺

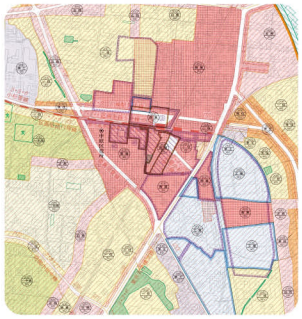

川崎駅東口周辺

川崎駅周辺

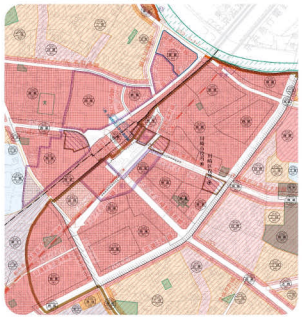

新百合ヶ丘駅周辺

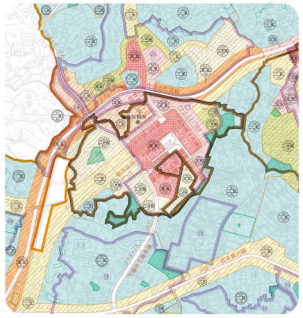

登戸・向ヶ丘遊園駅周辺

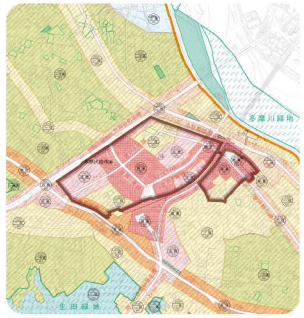

新川崎・鹿島田駅周辺

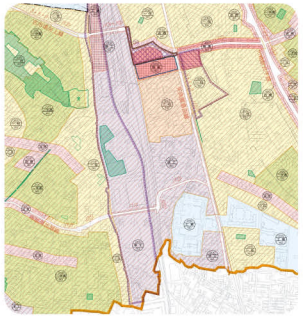

鷺沼・宮前平駅周辺

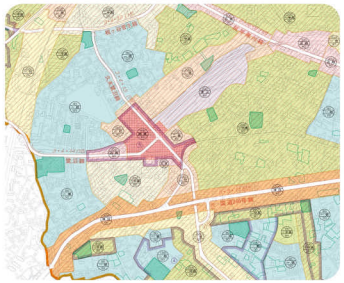

凡例

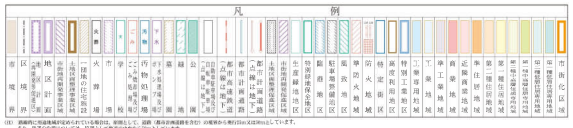

用途スタンプについて

高度地区と用途地域の関係

高度地区	用途地域
第１種高度地区	第一種低層住居専用地域 第二種低層住居専用地域 第一種中高層住居専用地域
第２種高度地区	第二種中高層住居専用地域 第一種住居地域 第二種住居地域
第３種高度地区	準住居地域 準工業地域 近隣商業地域（住居系の建築物に適用）
第４種高度地区	工業地域（住居系の建築物に適用）

注）高度地区については容積率も定めください。

用途地域と外壁後退距離、敷地面積の最低限度の関係

用途地域	スタンプの種類	外壁後退距離	敷地面積の最低限度
第一種低層住居専用地域 第二種低層住居専用地域 第一種中高層住居専用地域		敷地境界から１ｍ	150㎡ （自治会が定めた場合は変更可）
		道路境界より敷地境界から１ｍ	100㎡ （自治会が定めた場合）

注）外壁後退緩和について

第一種低層住居専用地域において、 は「道路境界より敷地境界から１ｍ」、
は「敷地境界から１ｍ」です。

(注) この地図に表示する都市計画決定、変更箇所等の情報は、令和５(2023)年３月31日現在のものです。

また、都市計画情報の閲覧については、まちづくり情報提供システム（インターネット公開サービス）（ホームページアドレス：http://ikomasuki.pref.kanagawa.jp/webgis/Base/asset/index.htm?Cfg=PlanMap/Cfg.xml）において御覧いただけます。

詳細については、まちづくり情報提供課都市計画課の窓口で御確認ください。

市町村名 / 事項	川崎市
件名	川崎都市計画特別緑地保全地区の決定 西生田４丁目特別緑地保全地区
図面の名称	総括図
縮尺	1／25,000
番号	1／1
作成年月日	令和５年　月　日

1:25000