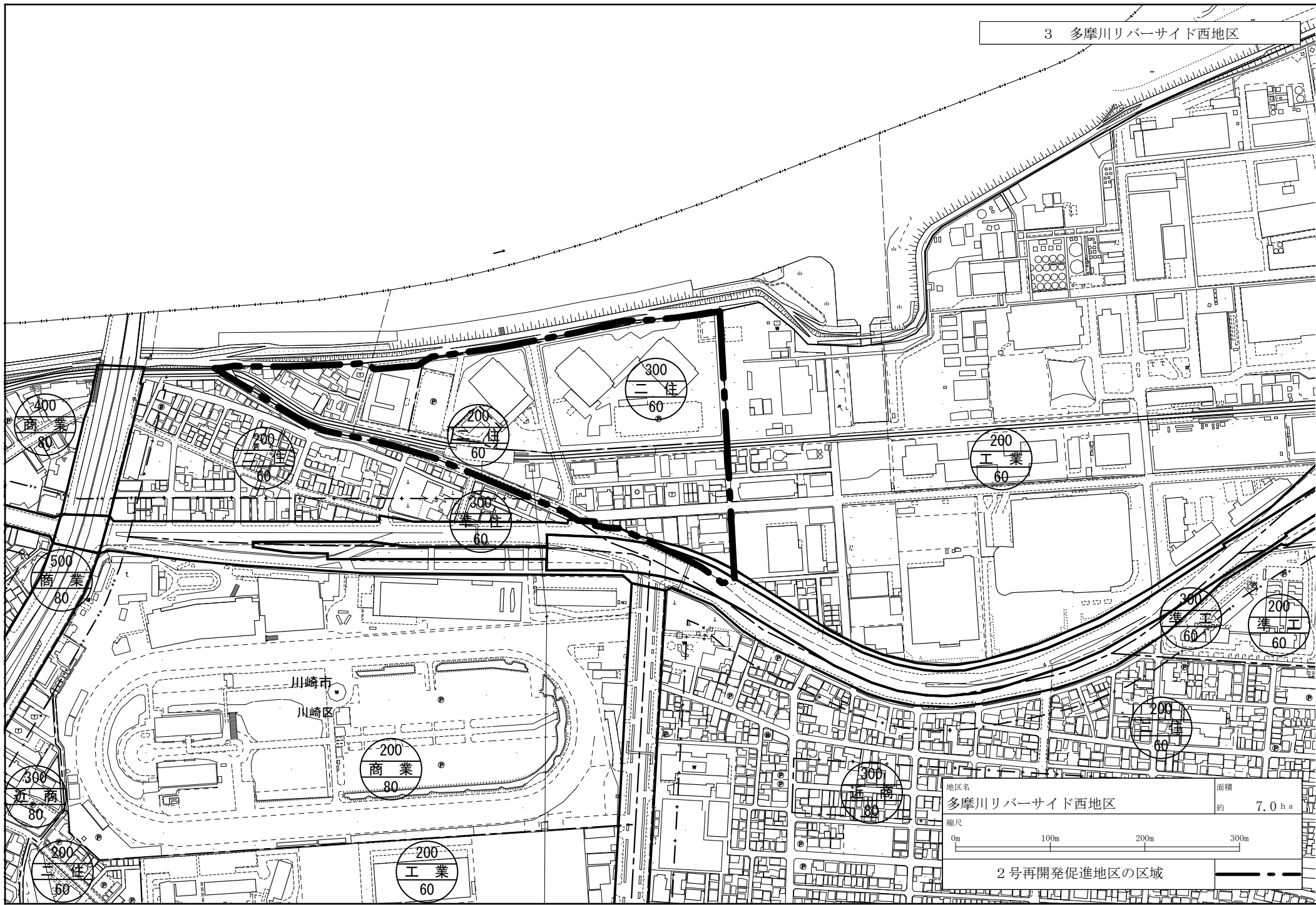
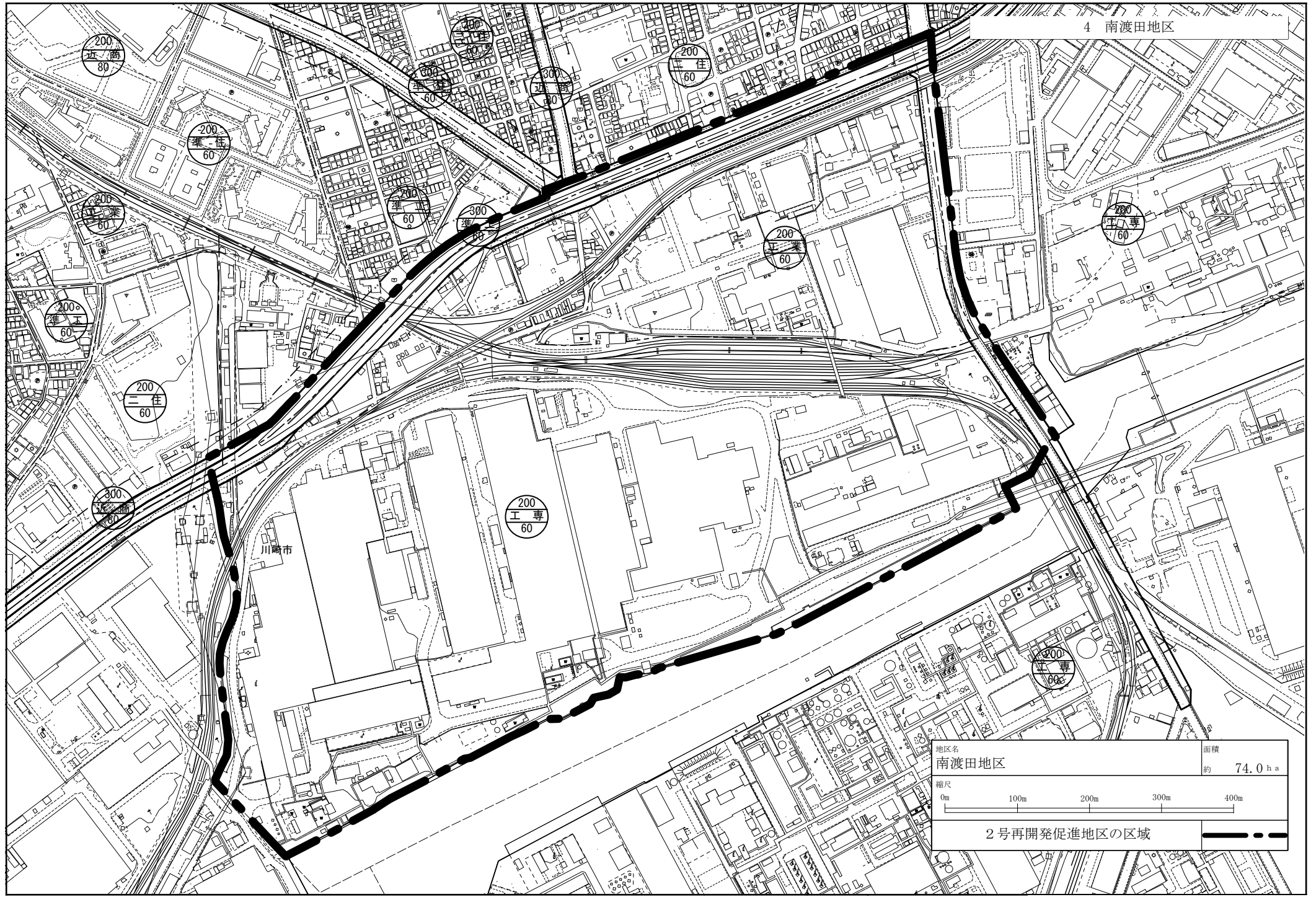


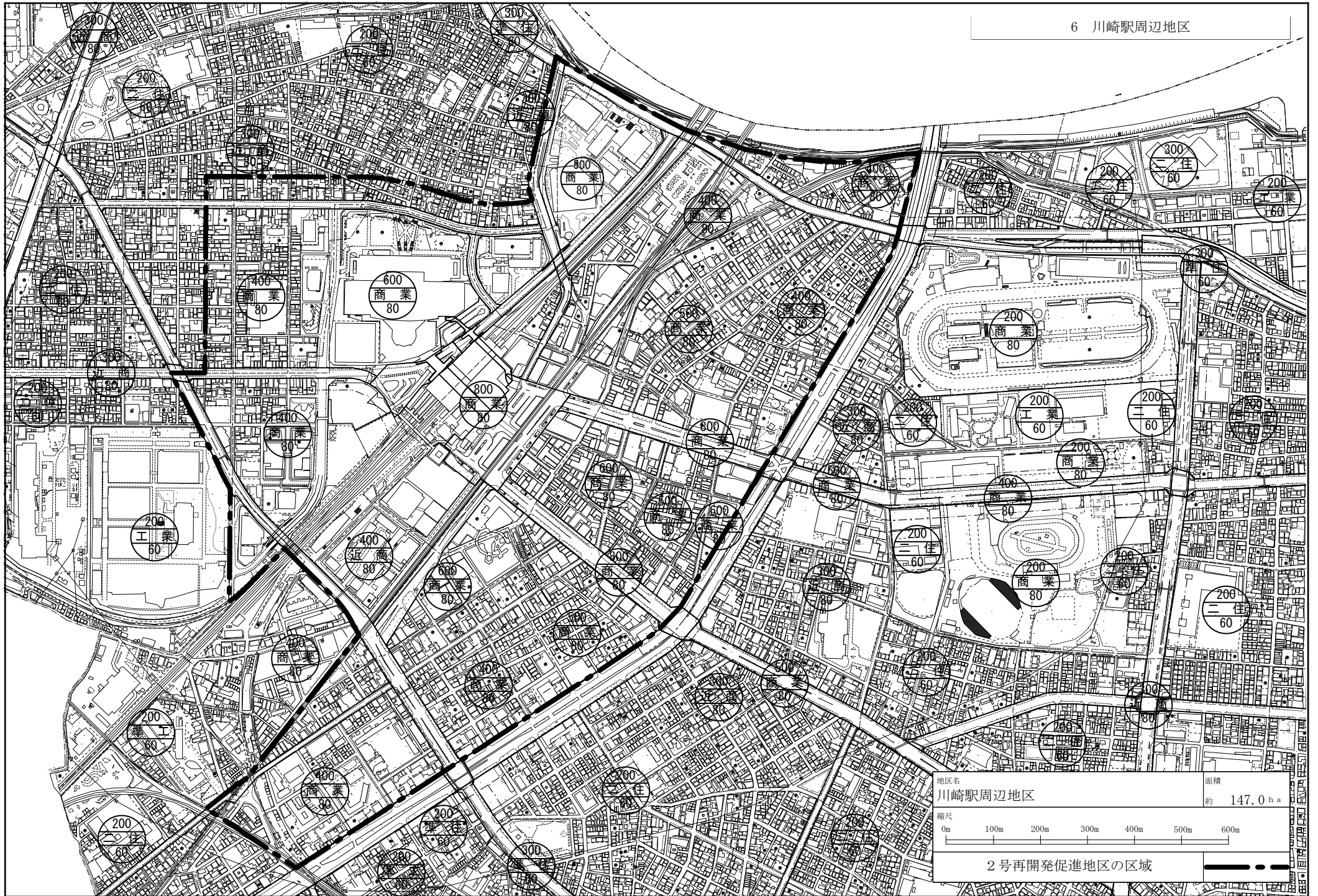
地区名	殿町3丁目地区	面積	約 37.0 h.a
縮尺	0m 100m 200m 300m 400m		
2号再開発促進地区の区域			



地区名	多摩川リバーサイド西地区	面積	約 7.0 ha
縮尺	0m 100m 200m 300m		
2号再開発促進地区の区域			



地区名	南渡田地区	面積	約 74.0 ha
縮尺	0m 100m 200m 300m 400m		
2号再開発促進地区の区域			

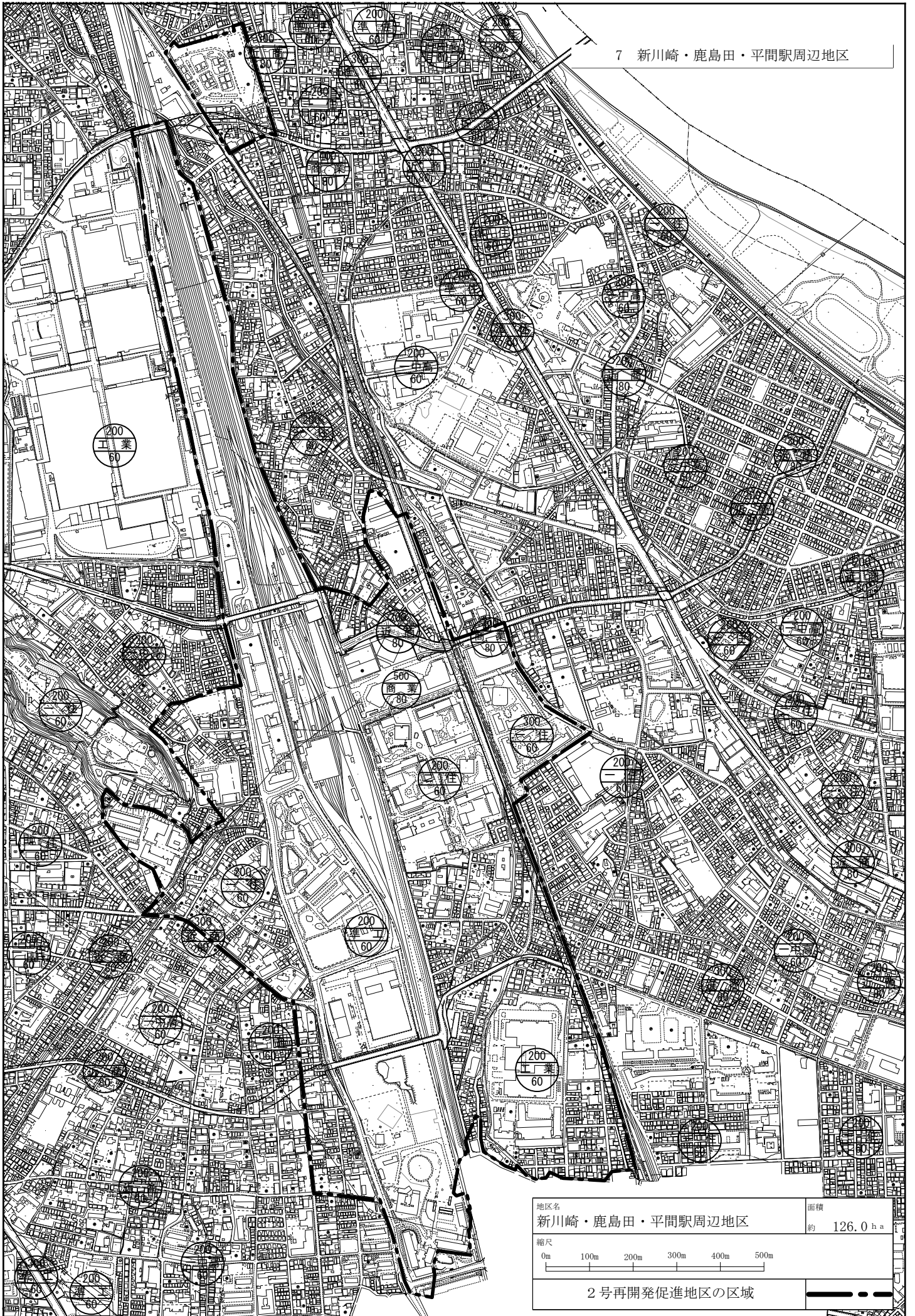


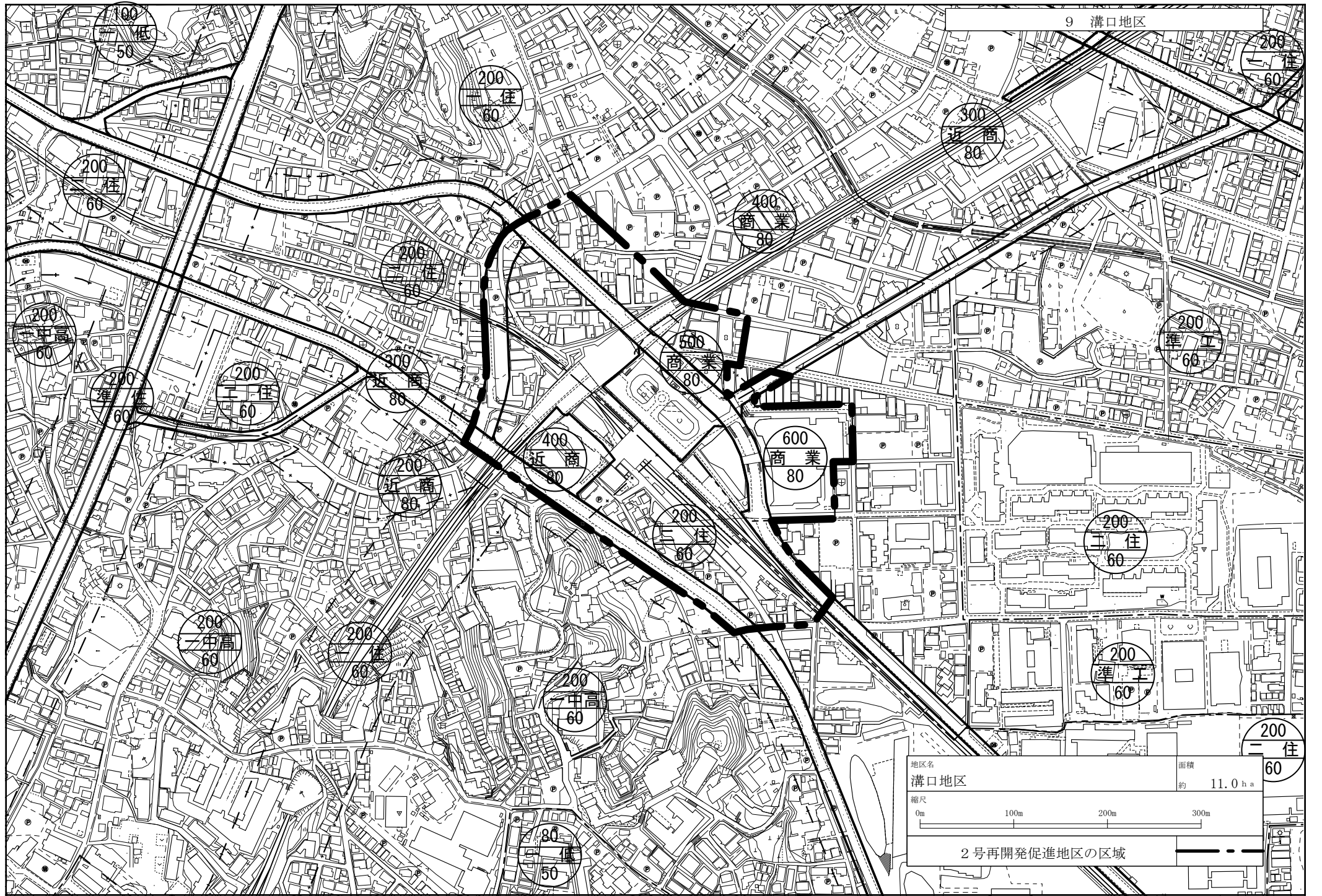
地区名	面積
川崎駅周辺地区	約 147.0 ha



2号再開発促進地区の区域

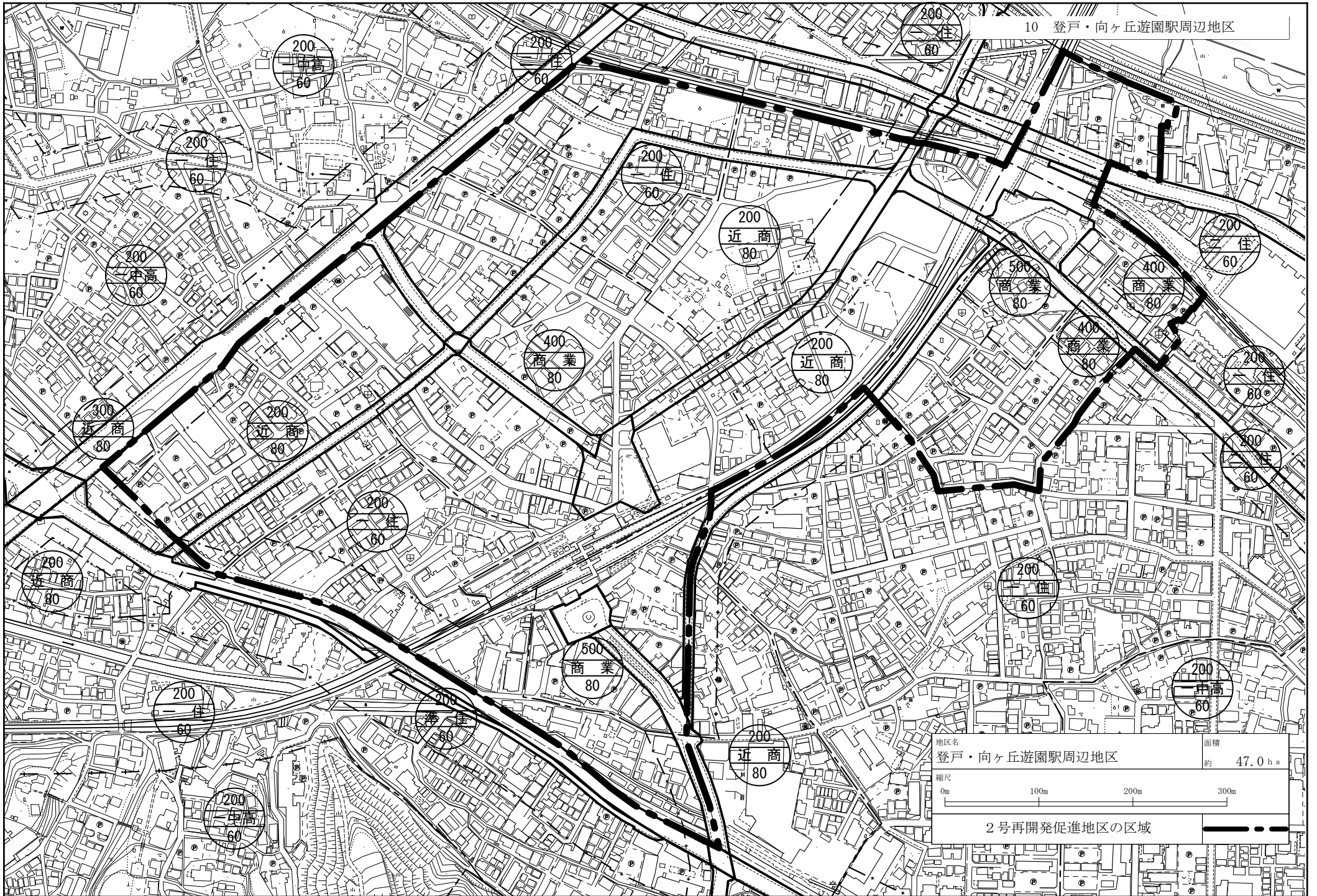
7 新川崎・鹿島田・平間駅周辺地区





地区名	面積
溝口地区	約 11.0 ha
縮尺	
0m	100m 200m 300m
2号再開発促進地区の区域	

200
住
60



地区名 登戸・向ヶ丘遊園駅周辺地区 面積 約 47.0 ha

縮尺 0m 100m 200m 300m

2号再開発促進地区の区域