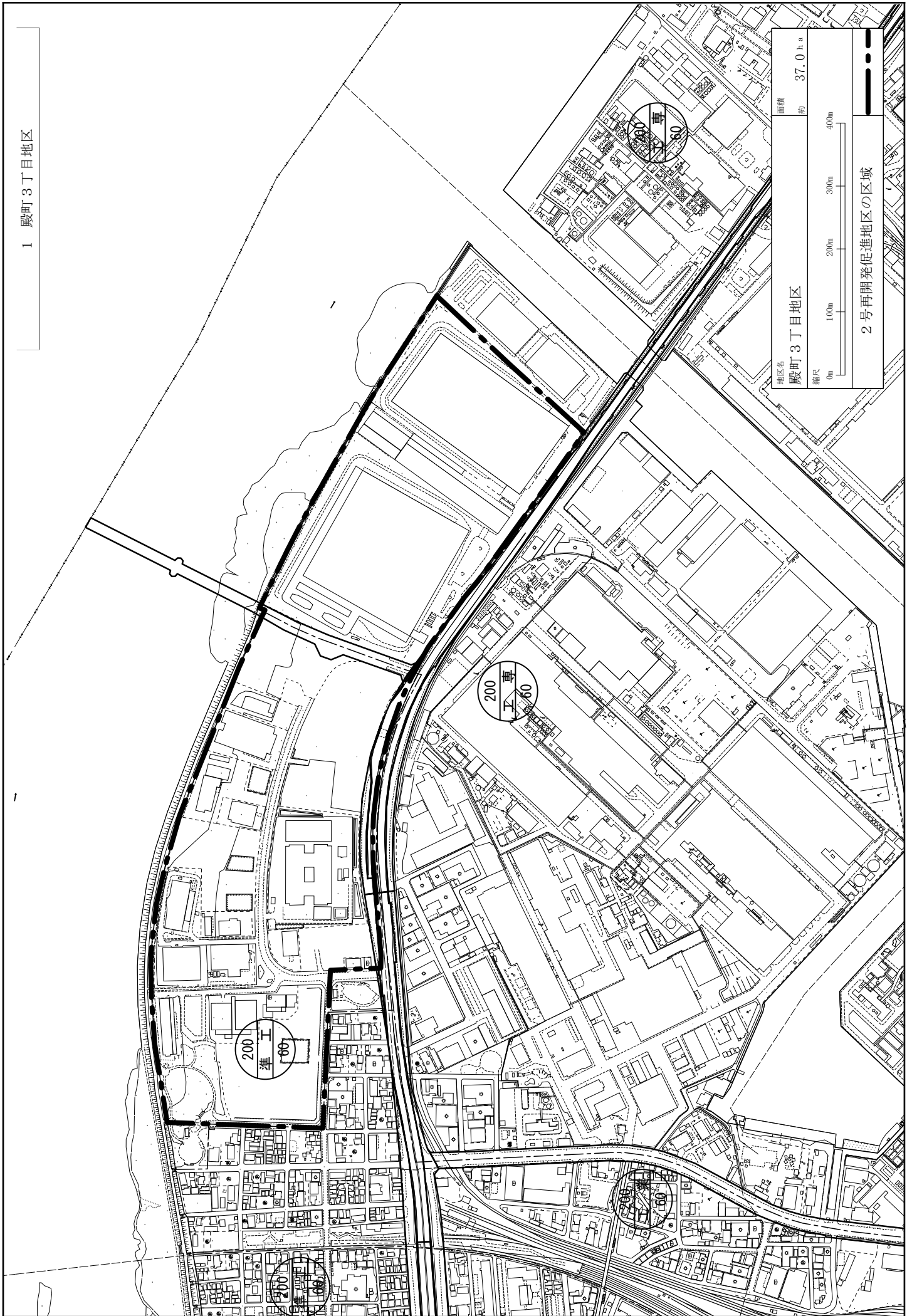


川崎都市計画  
都市再開発の方針  
2号再開発促進地区の区域図

新旧対照表

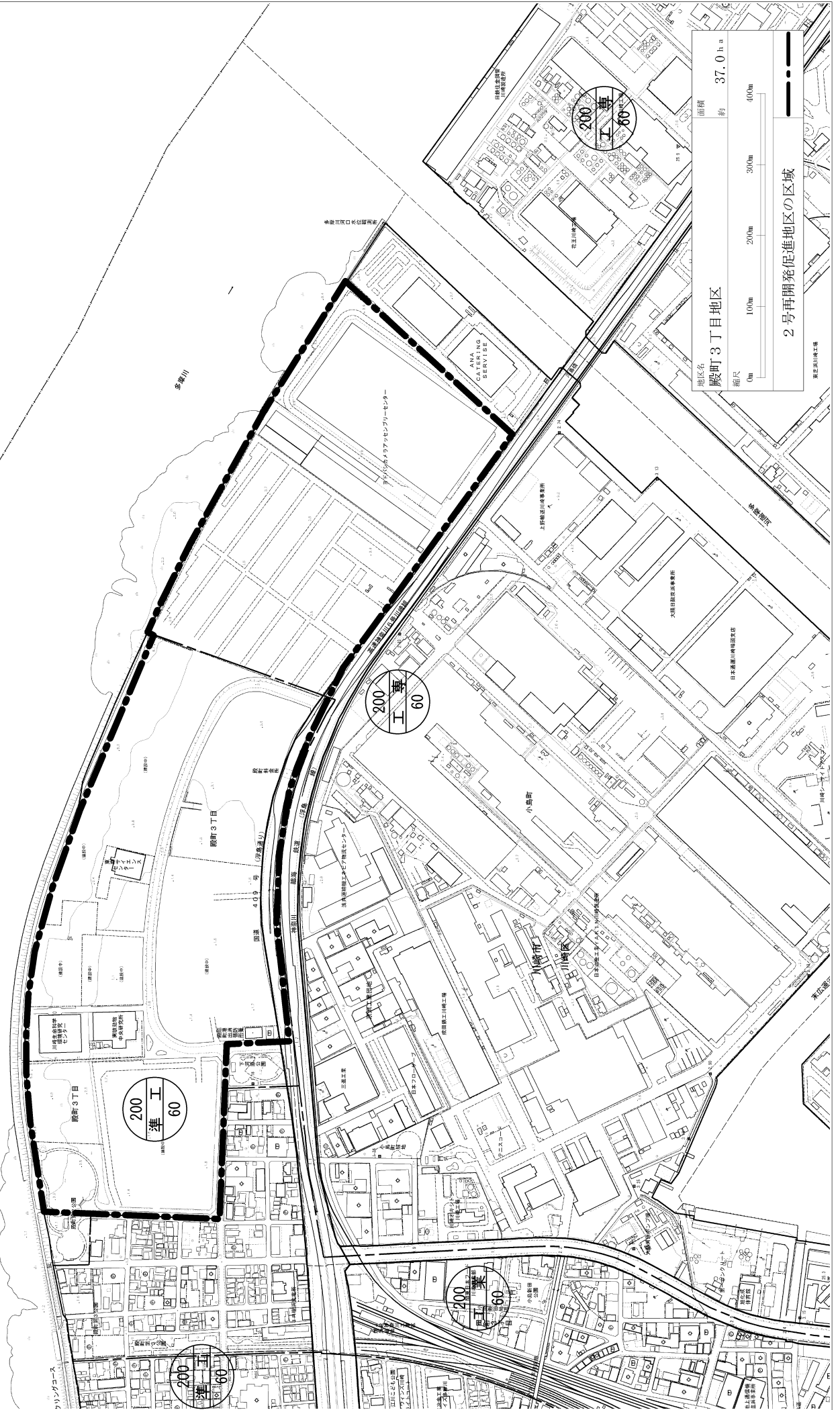
1 殿町3丁目地区



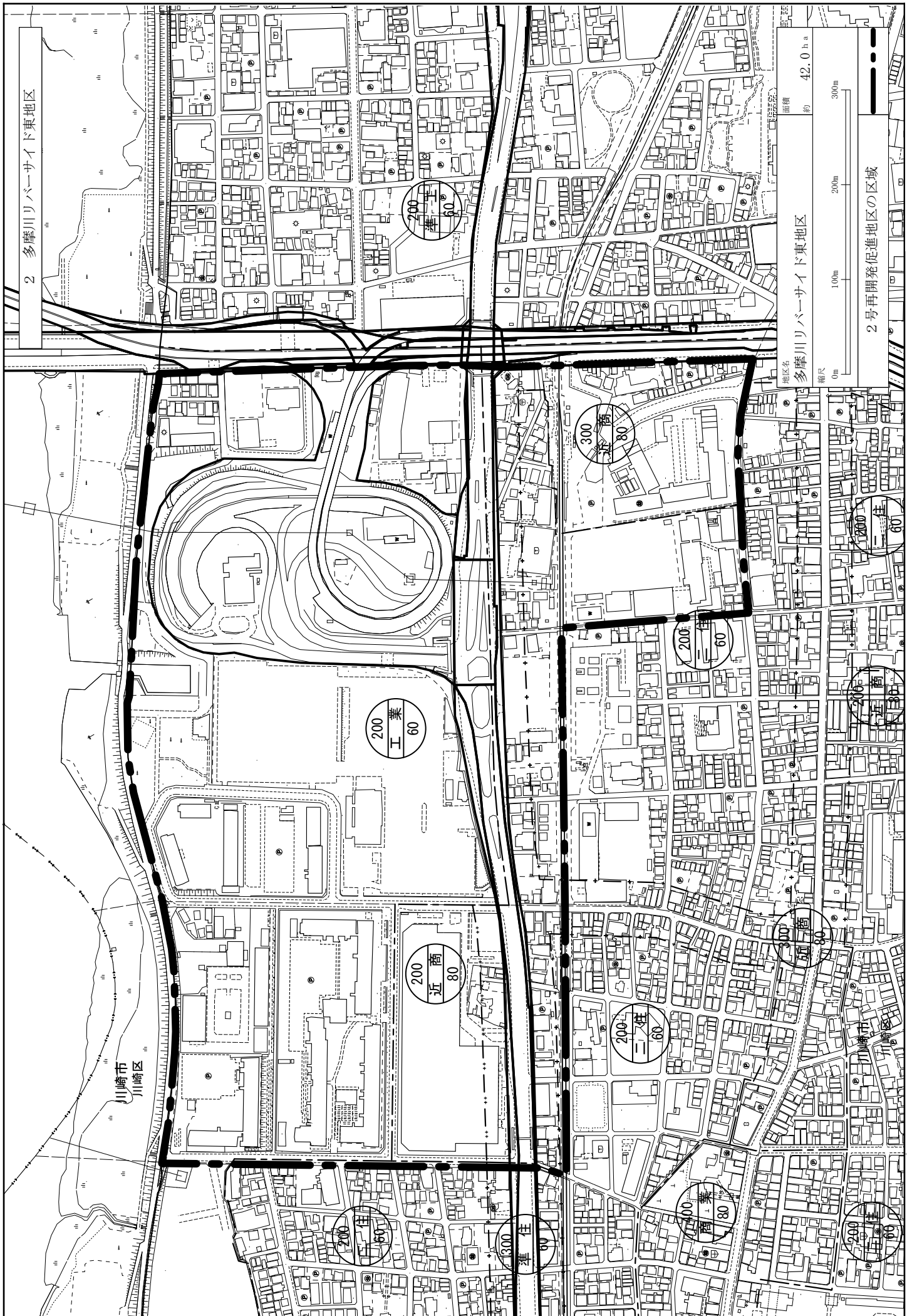
|           |                        |              |           |
|-----------|------------------------|--------------|-----------|
| 地区名       | 殿町3丁目地区                | 面積           | 約 37.0 ha |
| 縮尺        | 0m 100m 200m 300m 400m | 2号再開発促進地区の区域 |           |
| — — — — — |                        |              |           |

1 殿町3丁目地区

川崎市  
川崎区



(新)



2 多摩川リバーサイド東地区

川崎市  
川崎区

地区名  
多摩川リバーサイド東地区  
面積  
約 42.0 ha  
縮尺  
0m 100m 200m 300m

2号再開発促進地区の区域

200  
工業  
60

200  
近商  
80

200  
住宅  
60

300  
近商  
80

200  
住宅  
60

200  
近商  
80

200  
住宅  
60

300  
住宅  
60

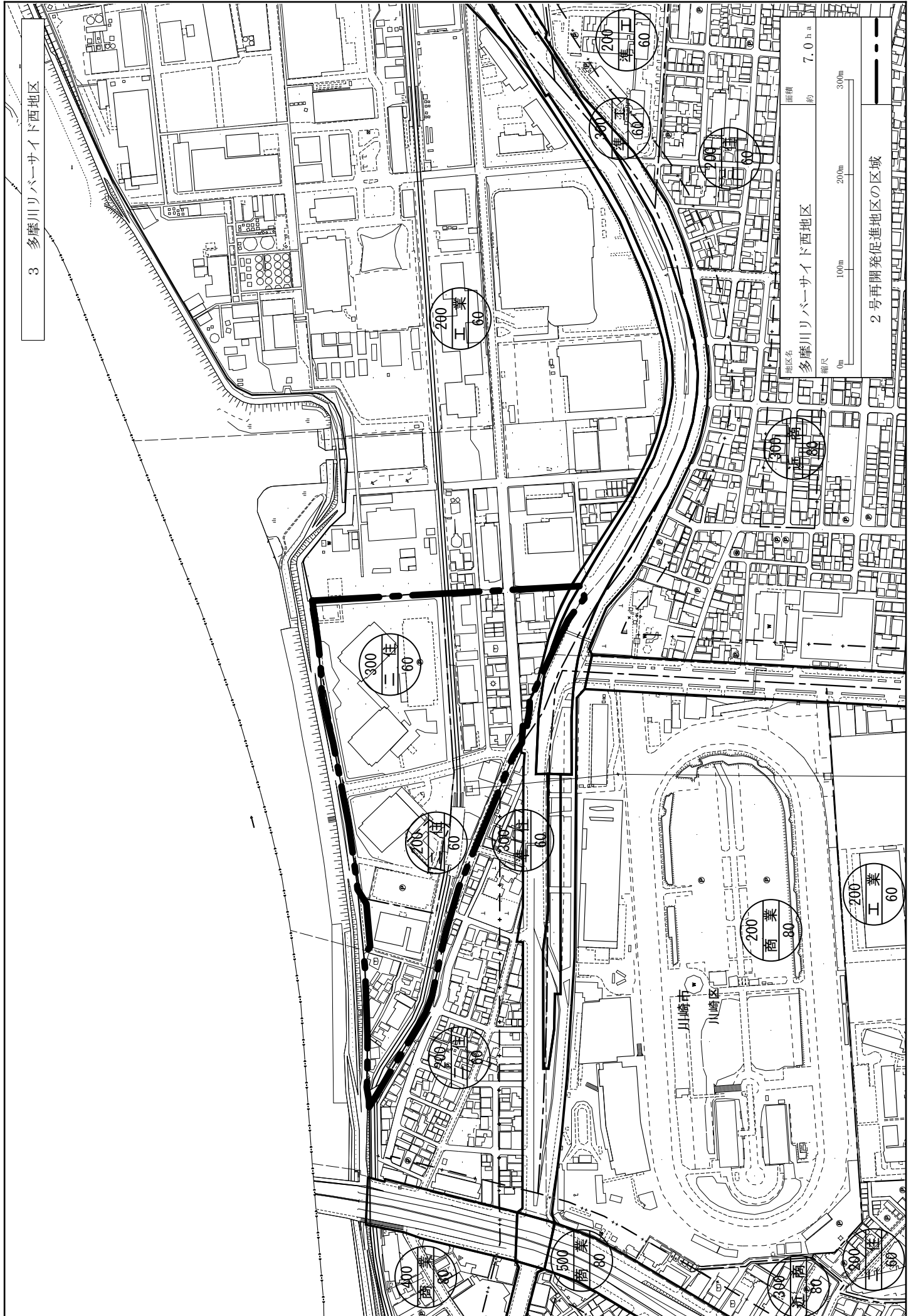
200  
工業  
80

200  
住宅  
60





3 多摩川リバーサイド西地区



地区名 多摩川リバーサイド西地区  
面積 約 7.0ha  
縮尺 0m 100m 200m 300m

2号再開発促進地区の区域

川崎市  
川崎区

200  
工業  
60

200  
商業  
80

200  
工業  
60

200  
工業  
60

200  
工業  
60

300  
住宅  
60

300  
住宅  
60

200  
住宅  
60

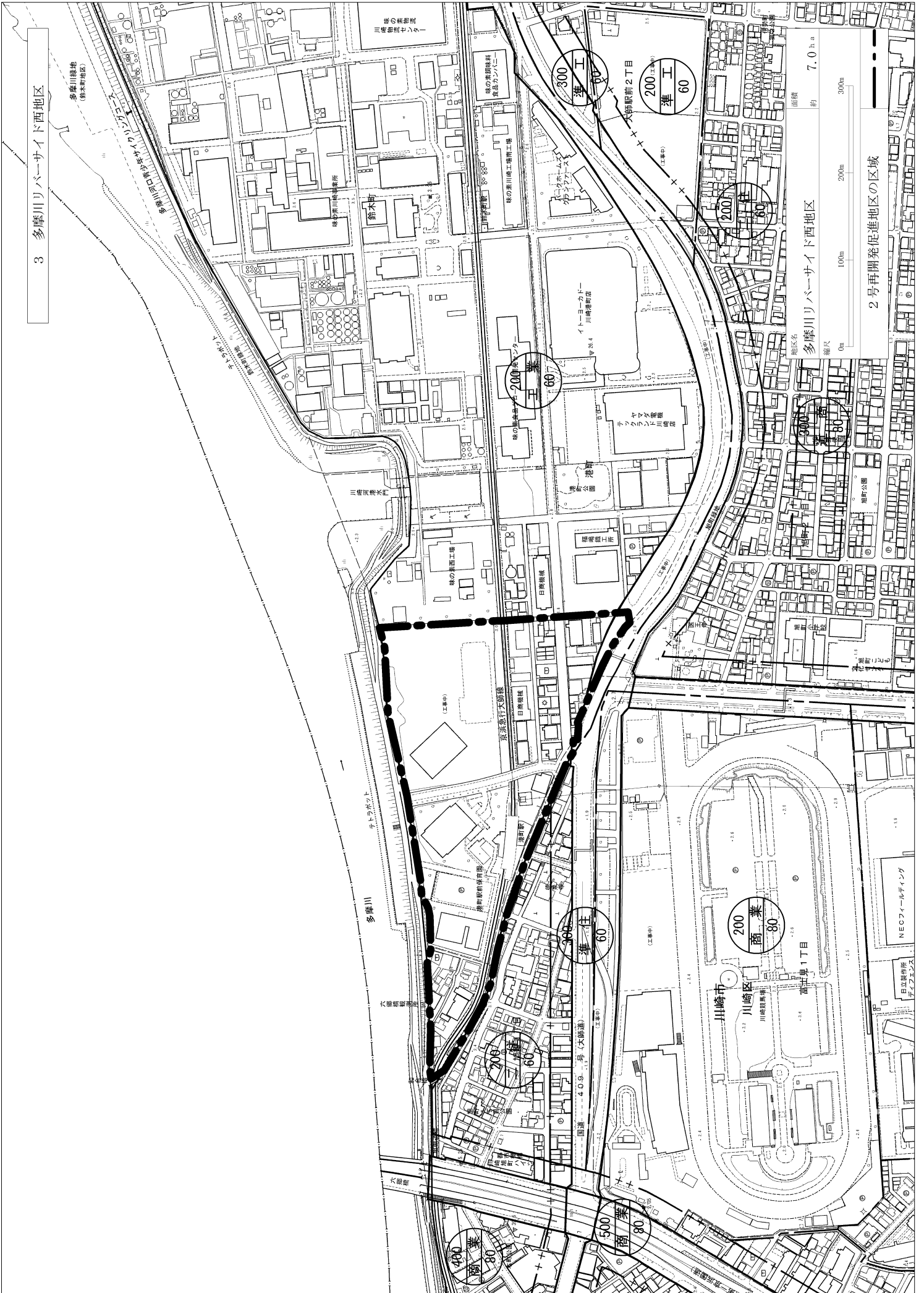
300  
住宅  
60

200  
商業  
80

500  
商業  
80

300  
住宅  
60

300  
住宅  
60



3 多摩川リバーサイド西地区

地区名  
多摩川リバーサイド西地区  
面積  
約 7.0 h.a  
縮尺  
0m 100m 200m 300m

2号再開発促進地区の区域

400 商業 80

500 商業 80

300 準住 60

300 準住 60

200 商業 80

200 準工 60

300 準工 60

200 準工 60

200 準工 60

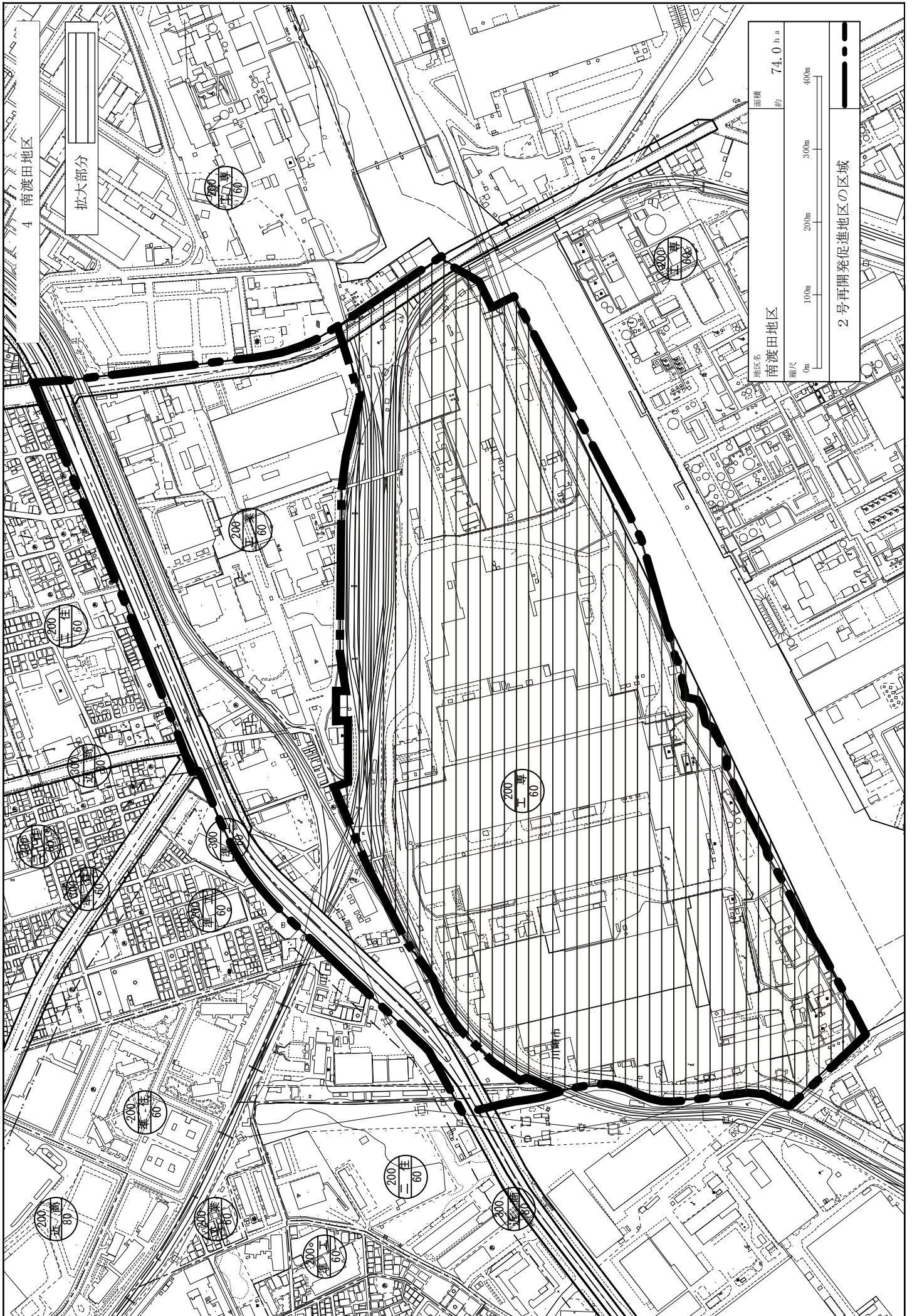
200 準工 60

200 準工 60

200 準工 60

200 準工 60

200 準工 60



4 南渡田地区

拡大部分

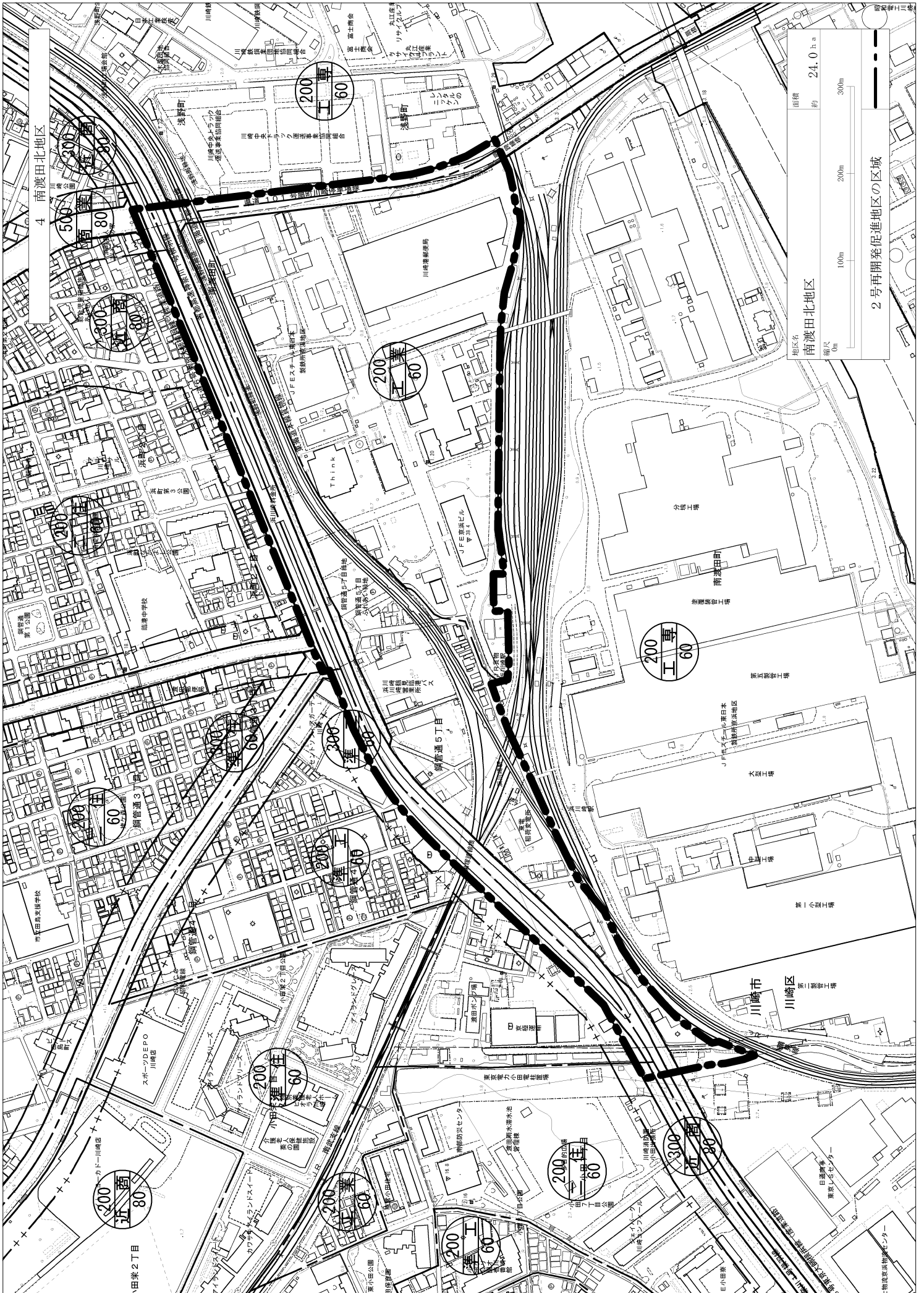
面積 74.0 ha

地区名 南渡田地区

2号再開発促進地区の区域

縮尺 0m 100m 200m 300m 400m





地区名 南渡田北地区  
面積 約 24.0ha  
縮尺 6m  
2号再開発促進地区の区域

4 南渡田北地区

川崎市 川崎区







6 川崎駅周辺地区

