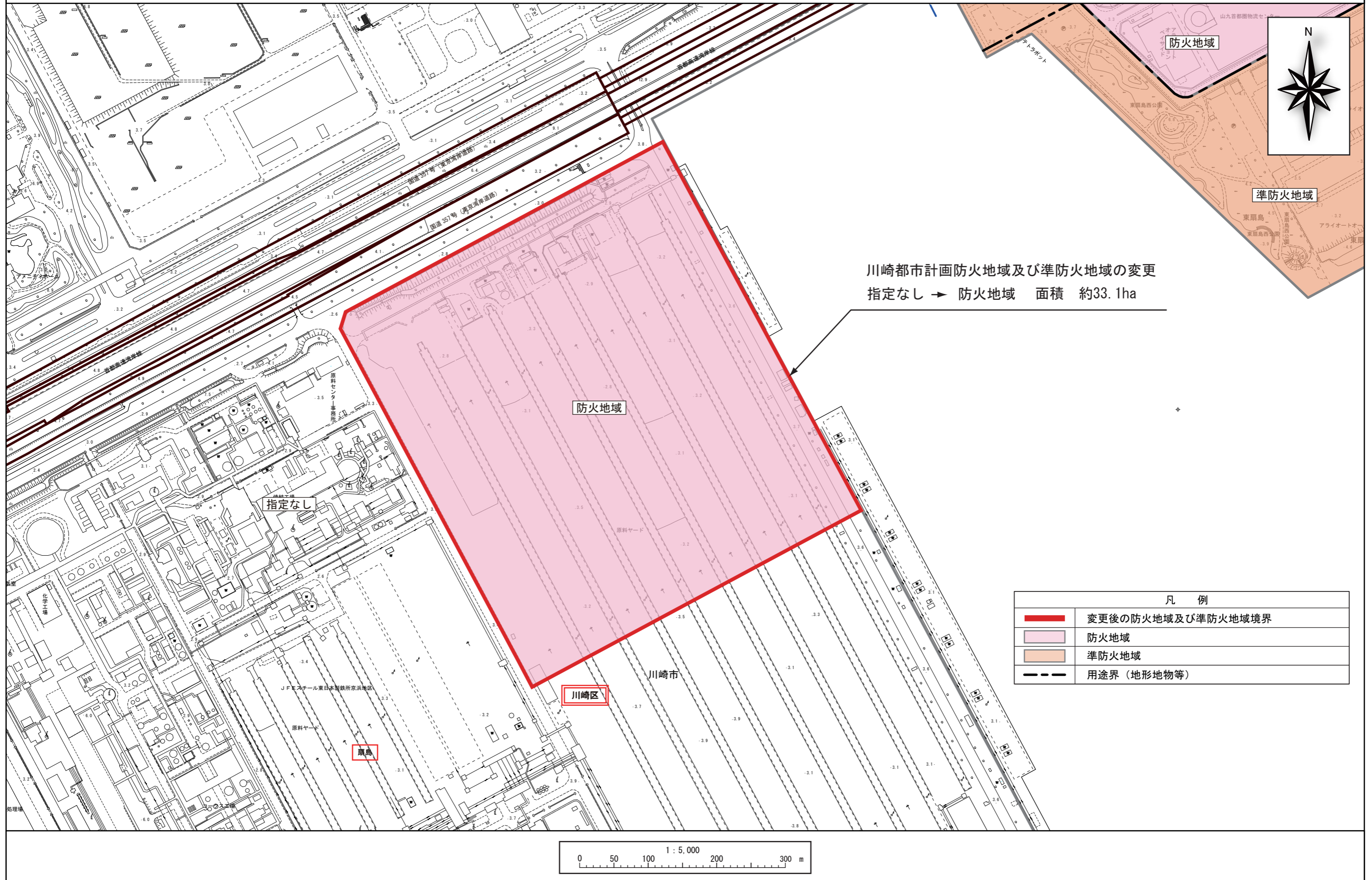






# 新旧対照図（扇島地区）参考図



川崎都市計画防火地域及び準防火地域の変更  
指定なし → 防火地域 面積 約33.1ha

凡 例	
	変更後の防火地域及び準防火地域境界
	防火地域
	準防火地域
	用途界（地形地物等）

