

川崎市公共基準点成果表・点の記

世界測地系(測地成果2011)
ジオイドモデル:ジオイド2011

点番号	20-2	等級	1級	1級基準点	設置方法	屋上
区名称	宮前区	台帳番号	宮前14		標識番号	20-2
基準点名称	野川西住宅				標識の種類	金属標
所在地	川崎市宮前区野川3091番地				現況地目	宅地
緯度 経度 真北方向角	35° 34' 35.3576" 139° 36' 15.4989" 0° 07' 59.7"	X Y 標高	-46961.949m -20757.802m 50.602m		縮尺係数 ジオイド高 座標系	0.999905 36.825m 9系
視準点	1級 154-2 久末小	方向角 基準面上の距離	124° 07' 22.5" 1650.841m		状態	
埋設年月日	平成18年02月22日		設置原因	再設		
観測年月日	平成24年03月09日		観測方法等	GPS観測 測標高(1.560m) 偏心距離()		
観測作業機関	株式会社 三 和					
案内図				備考		
				平成17年度再設		
				平成24年度改測		
				(承認・助言番号) 平23 関公 第558号 調製 平成24年8月9日 平成26年4月1日付 標高改定確認済み (承認番号) 令1関公第599号 市営野川西団地1号棟		
周囲の状況等						
上空視界良好						
詳細図						
						

川崎市公共基準点成果表・点の記

世界測地系(測地成果2011)
ジオイドモデル:ジオイド2011

点番号	22-2	等級	1級	1級基準点	設置方法	屋上
区名称	宮前区	台帳番号	宮前67		標識番号	22-2
基準点名称	鷺沼郵政宿舍				標識の種類	金属標
所在地					現況地目	宅地
緯度 経度 真北方向角	35° 35' 01.9705" 139° 34' 05.5033" 0° 09' 15.4"	X Y 標高	-46133.610m -24028.397m 105.050m	縮尺係数 ジオイド高 座標系	0.999907 37.064m 9系	
視準点	1級 167-2 グリーンハイツ	方向角 基準面上の距離	30° 34' 48.1" 1125.910m		状態	
埋設年月日	昭和62年09月18日		設置原因			
観測年月日	昭和62年10月01日		観測方法等		測標高() 偏心距離()	
観測作業機関						
案内図				備考		
				昭和62年度設置 平成24年度改算 (承認・助言番号) 平24 関公 第179号 調製 平成24年9月28日 平成26年4月1日付 標高改定確認済み (承認番号) 令1関公第599号 鷺沼郵政宿舍 棟屋屋上にある		
周囲の状況等						
詳細図						
						

川崎市公共基準点成果表・点の記

世界測地系(測地成果2011)
ジオイドモデル:ジオイド2011

点番号	159	等級	1級	1級基準点	設置方法	屋上	
区名称	宮前区	台帳番号	宮前39		標識番号	159	
基準点名称	宮崎小				標識の種類	金属標	
所在地						現況地目	宅地
緯度	35° 34' 46.1269"	X	-46626.499m		縮尺係数 ジオイド高 座標系	0.999906 36.929m 9系	
経度	139° 35' 16.5587"	Y	-22240.870m				
真北方向角	0° 08' 34.0"	標高	65.525m				
視準点	1級 167-2 グリーンハイツ	方向角 基準面上の距離	320° 16' 43.9" 1901.093m		状態		
埋設年月日	昭和61年09月19日		設置原因				
観測年月日	平成24年03月09日		観測方法等		GPS観測 測標高() 偏心距離()		
観測作業機関							
案内図			備考				
			昭和61年度設置				
			平成24年度改測 (承認・助言番号) 平23 関公 第558号 調製 平成24年8月9日 平成26年4月1日付 標高改定確認済み (承認番号) 令1関公第599号 宮崎小学校、A校舎屋上北東端にある。				
周囲の状況等							
詳細図							
							

川崎市公共基準点成果表・点の記

世界測地系(測地成果2011)
ジオイドモデル:ジオイド2011

点番号	166-2	等級	1級	1級基準点	設置方法	屋上
区名称	宮前区	台帳番号	宮前34		標識番号	166-2
基準点名称	宮崎				標識の種類	金属標
所在地	川崎市宮前区宮崎649番地3				現況地目	宅地
緯度	35° 35' 39.5840"	X	-44979.775m		縮尺係数 ジオイド高 座標系	0.999906 36.975m 9系
経度	139° 35' 27.0781"	Y	-21971.983m			
真北方向角	0° 08' 28.1"	標高	66.056m			
視準点	1級 165 三菱ビル	方向角 基準面上の距離	23° 24' 23.7" 1694.000m		状態	
埋設年月日	昭和62年09月13日		設置原因			
観測年月日	平成24年03月09日		観測方法等		GPS観測 測標高() 偏心距離()	
観測作業機関						
案内図				備考		
				平成16年度設置 平成24年度改測 (承認・助言番号) 平23 関公 第558号 調製 平成24年8月9日 平成26年4月1日付 標高改定確認済み (承認番号) 令1関公第599号 ドーバerman流通センター屋上、東側にある		
				周囲の状況等		
詳細図						
						

川崎市公共基準点成果表・点の記

世界測地系(測地成果2011)
ジオイドモデル:ジオイド2011

点番号	167-2	等級	1級	1級基準点	設置方法	屋上
区名称	宮前区	台帳番号	向ヶ丘24		標識番号	167-2
基準点名称	グリーンハイツ				標識の種類	金属標
所在地	川崎市宮前区けやき平1-41				現況地目	宅地
緯度	35° 35' 33.4710"	X	-45164.383m		縮尺係数 ジオイド高 座標系	0.999907 37.062m 9系
経度	139° 34' 28.1534"	Y	-23455.653m			
真北方向角	0° 09' 02.4"	標高	90.703m			
視準点	1級 169-2 白幡台小	方向角 基準面上の距離	298° 08' 16.4" 710.222m		状態	
埋設年月日	昭和62年09月14日		設置原因			
観測年月日	平成24年03月12日		観測方法等		GPS観測 測標高() 偏心距離()	
観測作業機関						
案内図				備考		
				平成16年度設置		
				平成24年度改測		
				(承認・助言番号) 平23 関公 第558号 調製 平成24年8月9日 平成26年4月1日付 標高改定確認済み (承認番号) 令1関公第599号 宮前平グリーンハイツ41号棟、屋上東側にある		
周囲の状況等						
詳細図						
						

川崎市公共基準点成果表・点の記

世界測地系(測地成果2011)
ジオイドモデル:ジオイド2011

点番号	169-1	等級	1級	1級基準点	設置方法	屋上	
区名称	宮前区	台帳番号	向ヶ丘27		標識番号	169-1	
基準点名称	平中間点				標識の種類	金属標	
所在地						現況地目	宅地
緯度 経度 真北方向角	35° 35' 41.9849" 139° 33' 59.3909" 0° 09' 19.1"	X Y 標高	-44900.078m -24178.929m 92.680m		縮尺係数 ジオイド高 座標系	0.999907 37.122m 9系	
視準点	1級 169-2 白幡台小	方向角 基準面上の距離	53° 57' 54.9" 120.024m		状態		
埋設年月日	昭和62年09月21日		設置原因				
観測年月日	昭和62年10月02日		観測方法等		測標高() 偏心距離()		
観測作業機関							
案内図				備考			
				昭和62年度設置 平成24年度改算 (承認・助言番号) 平24 関公 第179号 調製 平成24年9月28日 平成26年4月1日付 標高改定確認済み (承認番号) 令1関公第599号 白幡台住宅、1号棟屋上西側にある			
周囲の状況等							
詳細図							
							

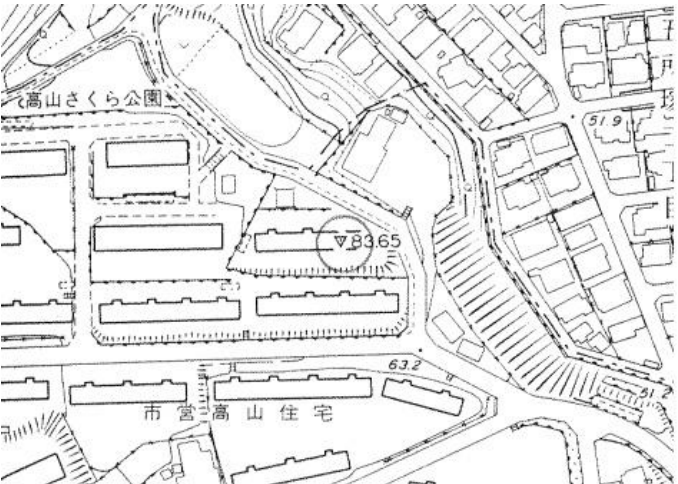

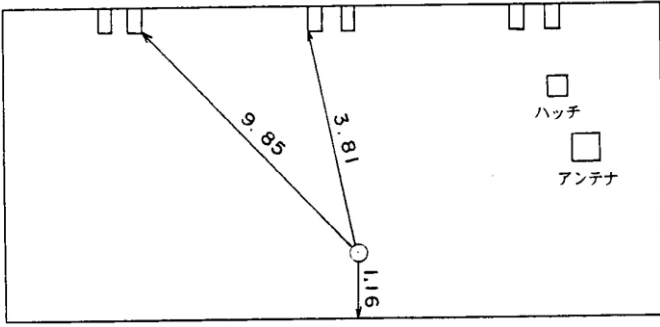
川崎市公共基準点成果表・点の記

世界測地系(測地成果2011)
ジオイドモデル:ジオイド2011

点番号	169-2	等級	1級	1級基準点	設置方法	屋上	
区名称	宮前区	台帳番号	向ヶ丘27		標識番号	169-2	
基準点名称	白幡台小				標識の種類	金属標	
所在地						現況地目	宅地
緯度	35° 35' 44.2844"	X	-44829.477m		縮尺係数 ジオイド高 座標系	0.999907 37.118m 9系	
経度	139° 34' 03.2390"	Y	-24081.879m				
真北方向角	0° 09' 16.9"	標高	94.619m				
視準点	1級 167-2 グリーンハイツ	方向角 基準面上の距離	118° 08' 16.5" 710.222m		状態		
埋設年月日	昭和62年09月18日		設置原因				
観測年月日	平成24年03月12日		観測方法等		GPS観測 測標高() 偏心距離()		
観測作業機関							
案内図				備考			
				昭和62年度設置			
				平成24年度改測			
				(承認・助言番号) 平23 関公 第558号 調製 平成24年8月9日 平成26年4月1日付 標高改定確認済み (承認番号) 令1関公第599号 白幡台小学校、棟屋屋上にある			
周囲の状況等							
詳細図							
				グラウンド			

川崎市公共基準点成果表・点の記

世界測地系(測地成果2011)
ジオイドモデル:ジオイド2011

点番号	170	等級	1級	1級基準点	設置方法	屋上
区名称	宮前区	台帳番号	向ヶ丘20		標識番号	170
基準点名称	高山団地				標識の種類	金属標
所在地	川崎市宮前区平2-23				現況地目	宅地
	高山市営住宅					
緯度 経度 真北方向角	35° 36' 14.7929" 139° 34' 20.7071" 0° 09' 06.8"	X Y 標高	-43890.474m -23639.710m 83.589m		縮尺係数 ジオイド高 座標系	0.999907 37.124m 9系
視準点	1級 172 稲田中	方向角 基準面上の距離	22° 11' 09.4" 1716.637m		状態	亡失
埋設年月日	平成14年02月12日		設置原因			
観測年月日	平成24年03月08日		観測方法等		GPS観測 測標高() 偏心距離()	
観測作業機関						
案内図			備考			
			平成13年度設置 平成24年度改測 (承認・助言番号) 平23 関公 第558号 調製 平成24年8月9日 平成26年4月1日付 標高改定確認済み (承認番号) 令1関公第599号 市営高山団地23号棟屋上にある			
			周囲の状況等			
詳細図						
<div style="display: flex; align-items: center;"> <div style="margin-right: 20px;">  </div> <div style="border: 1px solid black; padding: 10px; width: 400px;">  </div> </div>						

川崎市公共基準点成果表・点の記

世界測地系(測地成果2011)
ジオイドモデル:ジオイド2011

点番号	174-2	等級	1級	1級基準点	設置方法	屋上	
区名称	宮前区	台帳番号	向ヶ丘44		標識番号	174-2	
基準点名称	聖マリアンナ				標識の種類	金属標	
所在地						現況地目	宅地
緯度 経度 真北方向角	35° 35' 57.4560" 139° 33' 02.4513" 0° 09' 52.3"	X Y 標高	-44419.305m -25610.755m 100.530m	縮尺係数 ジオイド高 座標系	0.999908 37.238m 9系		
視準点	1級 177-2 潮見台	方向角 基準面上の距離	259° 18' 46.8" 1355.483m		状態		
埋設年月日	昭和62年09月19日		設置原因				
観測年月日	昭和62年10月05日		観測方法等		測標高() 偏心距離()		
観測作業機関							
案内図				備考			
				昭和62年度設置 平成24年度改算 (承認・助言番号) 平24 関公 第179号 調製 平成24年9月28日 平成26年4月1日付 標高改定確認済み (承認番号) 令1関公第599号 聖マリアンナ医科大学病院、しらかば寮、屋上 中央の棟屋にある。 H19.10.30 建物解体のため使用停止			
							周囲の状況等
詳細図							
							