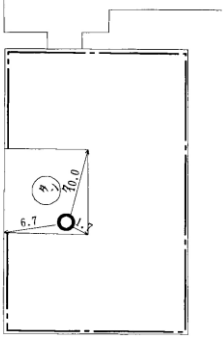


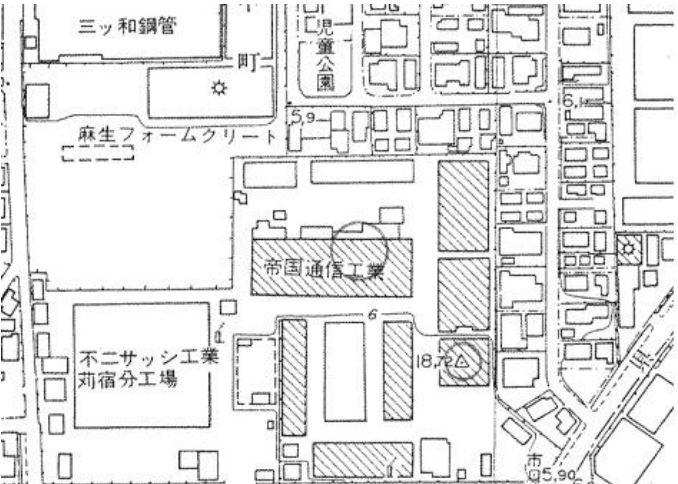
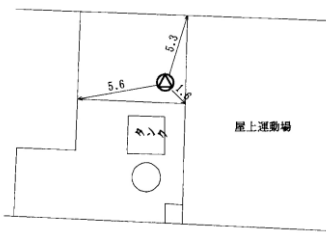
川崎市公共基準点成果表・点の記

世界測地系(測地成果2011)
ジオイドモデル:ジオイド2011

点番号	140	等級	1級	1級基準点	設置方法	屋上			
区名称	中原区	台帳番号	御幸53		標識番号	140			
基準点名称	玉川小				標識の種類	金属標			
所在地						現況地目	宅地		
緯度 経度 真北方向角	35° 33' 49.2116" 139° 40' 21.3531" 0° 05' 36.5"	X Y 標高	-48396.263m -14570.443m 23.610m	縮尺係数 ジオイド高 座標系	0.999903 36.427m 9系				
視準点	1級 141-2 帝国通信	方向角 基準面上の距離	245° 08' 34.7" 848.710m		状態				
埋設年月日	昭和60年09月25日		設置原因						
観測年月日	昭和60年10月05日		観測方法等		測標高() 偏心距離()				
観測作業機関									
案内図				備考					
				昭和60年度設置 平成24年度改算 (承認・助言番号) 平24 関公 第179号 調製 平成24年9月28日 平成26年4月1日付 標高改定確認済み (承認番号) 令1関公第599号 玉川小学校南側校舎棟屋上にある					
							周囲の状況等		
							詳細図		
									

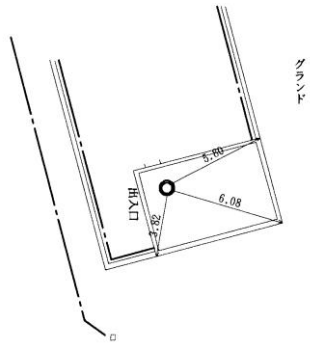
川崎市公共基準点成果表・点の記

世界測地系(測地成果2011)
ジオイドモデル:ジオイド2011

点番号	141-2	等級	1級	1級基準点	設置方法	屋上
区名称	中原区	台帳番号	中原7		標識番号	141-2
基準点名称	帝国通信				標識の種類	金属標
所在地					現況地目	宅地
緯度 経度 真北方向角	35° 33' 37.5941" 139° 39' 50.7976" 0° 05' 54.3"	X Y 標高	-48752.988m -15340.453m 28.513m	縮尺係数 ジオイド高 座標系	0.999903 36.455m 9系	
視準点	1級 138-2 北加瀬	方向角 基準面上の距離	160° 02' 21.8" 1321.064m	状態		
埋設年月日	昭和60年09月25日		設置原因			
観測年月日	平成24年03月13日		観測方法等		GPS観測 測標高() 偏心距離()	
観測作業機関						
案内図				備考		
				昭和60年度設置 平成24年度改測 (承認・助言番号) 平23 関公 第558号 調製 平成24年8月9日 平成26年4月1日付 標高改定確認済み (承認番号) 令1関公第599号 帝国通信(株) 1号棟, 棟屋屋上にある		
周囲の状況等						
詳細図						
						

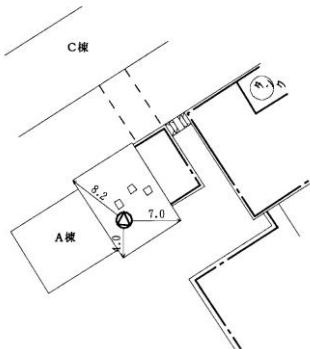
川崎市公共基準点成果表・点の記

世界測地系(測地成果2011)
ジオイドモデル:ジオイド2011

点番号	143	等級	1級	1級基準点	設置方法	屋上
区名称	中原区	台帳番号			標識番号	143
基準点名称	嶺町小				標識の種類	金属標
所在地	東京都大田区田園調布南6丁目10番				現況地目	宅地
	大田区立嶺町小学校					
緯度 経度 真北方向角	35° 34' 39.8352" 139° 40' 27.8509" 0° 05' 32.9"	X Y 標高	-46836.476m -14404.311m 19.960m	縮尺係数 ジオイド高 座標系	0.999903 36.479m 9系	
視準点	1級 503 田園調布	方向角 基準面上の距離	2° 21' 11.4" 1086.073m	状態	亡失	
埋設年月日	平成元年12月21日		設置原因			
観測年月日	平成元年12月22日		観測方法等		測標高() 偏心距離()	
観測作業機関						
案内図			備考			
			平成元年度設置 平成24年度改算 (承認・助言番号) 平24 関公 第179号 調製 平成24年9月28日 平成26年4月1日付 標高改定確認済み (承認番号) 令1関公第599号 嶺町小学校校舎棟屋上にある			
周囲の状況等						
詳細図						
						

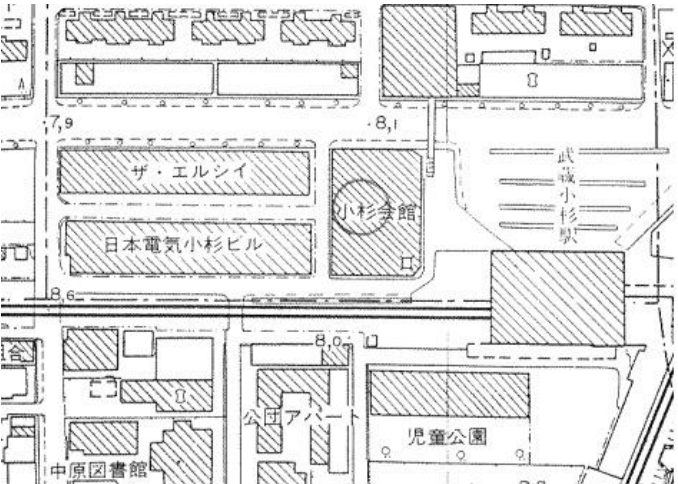
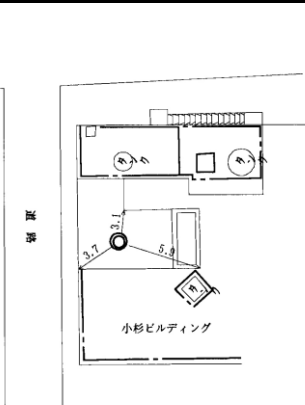
川崎市公共基準点成果表・点の記

世界測地系(測地成果2011)
ジオイドモデル:ジオイド2011

点番号	144-2	等級	1級	1級基準点	設置方法	屋上	
区名称	中原区	台帳番号	中原22		標識番号	144-2	
基準点名称	西丸子小				標識の種類	金属標	
所在地						現況地目	宅地
緯度 経度 真北方向角	35° 35' 10.9975" 139° 39' 16.1306" 0° 06' 14.7"	X Y 標高	-45873.058m -16208.184m 22.296m	縮尺係数 ジオイド高 座標系	0.999903 36.611m 9系		
視準点	1級 503 田園調布	方向角 基準面上の距離	86° 14' 07.0" 1852.640m		状態		
埋設年月日	昭和61年09月19日		設置原因				
観測年月日	平成24年03月08日		観測方法等		GPS観測 測標高() 偏心距離()		
観測作業機関							
案内図				備考			
				昭和61年度設置 平成24年度改測 (承認・助言番号) 平23 関公 第558号 調製 平成24年8月9日 平成26年4月1日付 標高改定確認済み (承認番号) 令1関公第599号 西丸子小学校、A棟 棟屋上にある			
							周囲の状況等
詳細図							
							

川崎市公共基準点成果表・点の記

世界測地系(測地成果2011)
ジオイドモデル:ジオイド2011

点番号	145	等級	1級	1級基準点	設置方法	屋上
区名称	中原区	台帳番号	中原13		標識番号	145
基準点名称	小杉				標識の種類	金属標
所在地					現況地目	宅地
緯度	35° 34' 36.9275"	X	-46923.665m		縮尺係数 ジオイド高 座標系	0.999903 36.550m 9系
経度	139° 39' 31.1780"	Y	-15831.256m			
真北方向角	0° 06' 05.8"	標高	46.280m			
視準点	1級 146 井田中学校	方向角 基準面上の距離	240° 03' 14.5" 1552.509m		状態	
埋設年月日	昭和61年09月19日		設置原因			
観測年月日	昭和61年10月04日		観測方法等		測標高() 偏心距離()	
観測作業機関						
案内図				備考		
				昭和61年度設置 平成24年度改算 (承認・助言番号) 平24 関公 第179号 調製 平成24年9月28日 平成26年4月1日付 標高改定確認済み (承認番号) 令1関公第599号 小杉ビルディング棟屋屋上にある		
周囲の状況等						
詳細図						
						

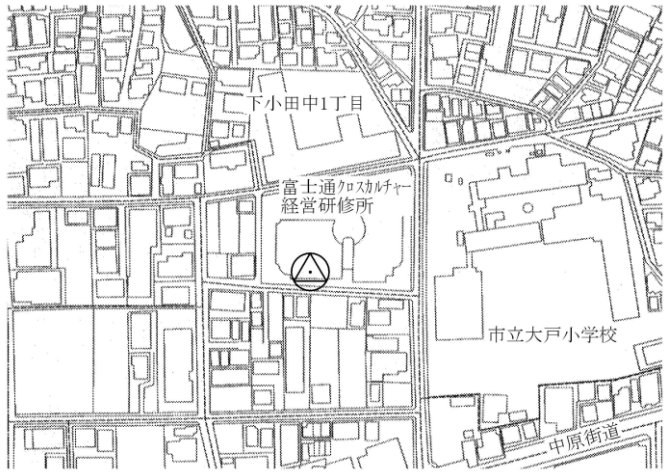
川崎市公共基準点成果表・点の記

世界測地系(測地成果2011)
ジオイドモデル:ジオイド2011

点番号	146	等級	1級	1級基準点	設置方法	屋上
区名称	中原区	台帳番号	中原52		標識番号	146
基準点名称	井田中学校				標識の種類	金属標
所在地					現況地目	宅地
緯度	35° 34' 11.7011"	X	-47698.576m		縮尺係数 ジオイド高 座標系	0.999904 36.592m 9系
経度	139° 38' 37.8092"	Y	-17176.369m			
真北方向角	0° 06' 36.8"	標高	22.124m			
視準点	1級 148 子母口	方向角 基準面上の距離	290° 43' 34.3" 1180.736m		状態	亡失
埋設年月日	平成7年02月22日		設置原因			
観測年月日	平成24年03月13日		観測方法等		GPS観測 測標高() 偏心距離()	
観測作業機関						
案内図				備考		
				平成6年度設置 平成24年度改測 (承認・助言番号) 平23 関公 第558号 調製 平成24年8月9日 平成26年4月1日付 標高改定確認済み (承認番号) 令1関公第599号 井田中学校屋上にある		
周囲の状況等						
詳細図						
						

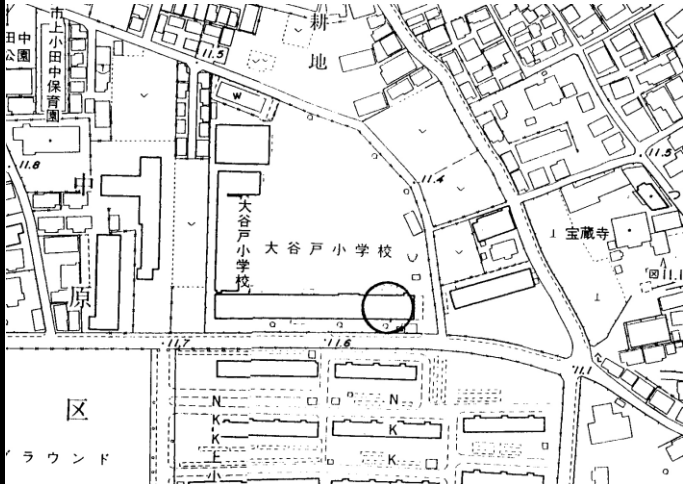
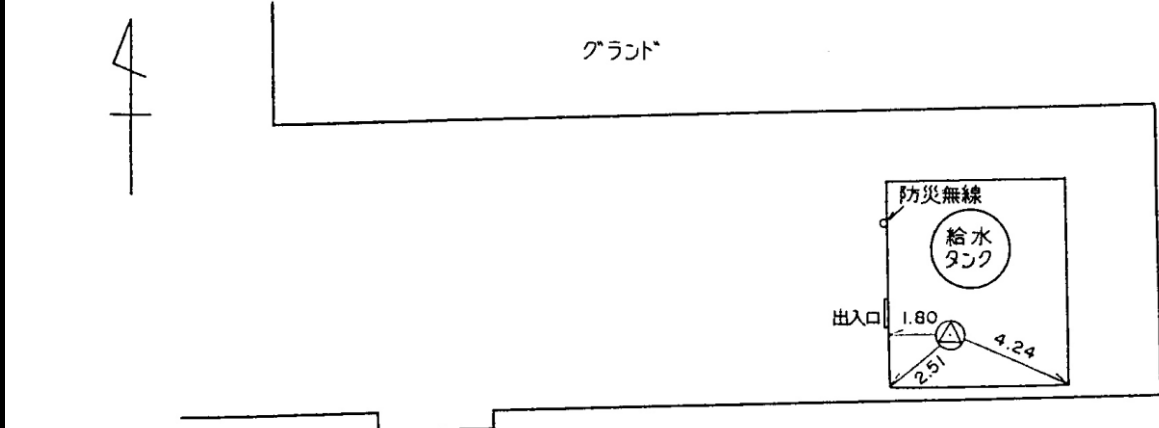
川崎市公共基準点成果表・点の記

世界測地系(測地成果2011)
ジオイドモデル:ジオイド2011

点番号	149-2	等級	1級	1級基準点	設置方法	屋上
区名称	中原区	台帳番号	中原59		標識番号	149-2
基準点名称	下小田中				標識の種類	金属標
所在地	川崎市中原区下小田中1丁目14番地1				現況地目	宅地
緯度 経度 真北方向角	35° 34' 49.3385" 139° 38' 14.4182" 0° 06' 50.5"	X Y 標高	-46537.563m -17763.007m 31.677m	縮尺係数 ジオイド高 座標系	0.999904 36.668m 9系	
視準点	1級 148 子母口	方向角 基準面上の距離	214° 51' 16.0" 905.744m		状態	
埋設年月日	平成18年03月08日		設置原因	再設		
観測年月日	平成18年03月14日		観測方法等	測標高(1.540m) 偏心距離()		
観測作業機関	株式会社 三 和					
案内図				備考		
				平成17年度設置		
				平成24年度改算		
				(承認・助言番号) 平24 関公 第179号 調製 平成24年10月6日 平成26年4月1日付 標高改定確認済み (承認番号) 令1関公第599号		
周囲の状況等						
上空視界良好						
詳細図						
						


川崎市公共基準点成果表・点の記

世界測地系(測地成果2011)
ジオイドモデル:ジオイド2011

点番号	150	等級	1級	1級基準点	設置方法	屋上
区名称	中原区	台帳番号	中原67		標識番号	150
基準点名称	大谷戸小				標識の種類	金属標
所在地	川崎市中原区上小田中1丁目27番1号				現況地目	宅地
	川崎市立大谷戸小学校					
緯度 経度 真北方向角	35° 35' 27.2889" 139° 37' 55.9858" 0° 07' 01.4"	X Y 標高	-45367.117m -18224.653m 24.743m		縮尺係数 ジオイド高 座標系	0.999904 36.740m 9系
視準点	1級 151-2 北見方	方向角 基準面上の距離	343° 39' 15.8" 1062.061m		状態	
埋設年月日	平成12年02月21日		設置原因			
観測年月日	平成24年03月08日		観測方法等		GPS観測 測標高() 偏心距離()	
観測作業機関						
案内図				備考		
				平成11年度設置 平成24年度改測 (承認・助言番号) 平23 関公 第558号 調製 平成24年8月9日 平成26年4月1日付 標高改定確認済み (承認番号) 令1関公第599号		
詳細図						
						

川崎市公共基準点成果表・点の記

世界測地系(測地成果2011)
ジオイドモデル:ジオイド2011

点番号	503	等級	1級	1級基準点	設置方法	屋上
区名称	中原区	台帳番号			標識番号	
基準点名称	田園調布				標識の種類	金属標
所在地					現況地目	宅地
緯度 経度 真北方向角	35° 35' 15.0472" 139° 40' 29.5526" 0° 05' 32.0"	X Y 標高	-45751.425m -14359.722m 66.089m	縮尺係数 ジオイド高 座標系	0.999903 36.520m 9系	
視準点	1級 144-2 西丸子小	方向角 基準面上の距離	266° 14' 07.0" 1852.640m		状態	
埋設年月日	昭和61年09月19日		設置原因			
観測年月日			観測方法等		GPS観測 測標高() 偏心距離()	
観測作業機関						
案内図			備考			
			昭和62年度設置 平成24年度改測 (承認・助言番号) 平23 関公 第227号 調製 平成24年8月9日 平成26年4月1日付 標高改定確認済み (承認番号) 令1関公第599号 田園調布スカイハイツ棟屋上にある。			
詳細図						
