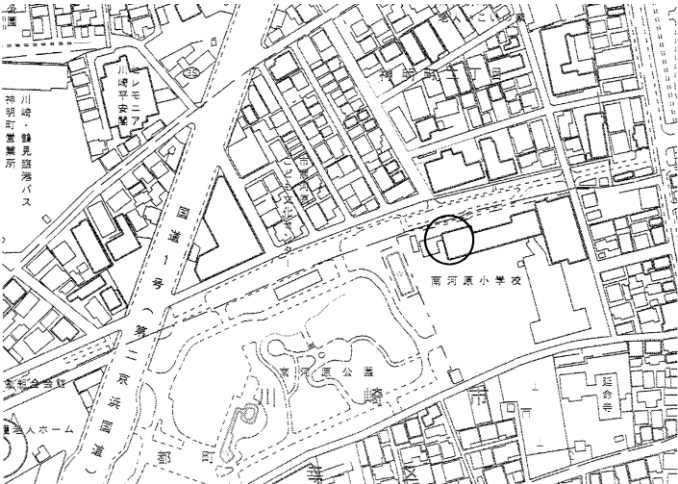
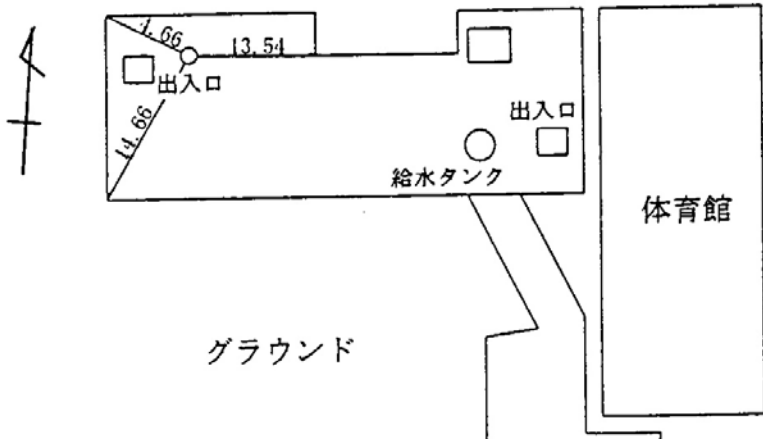


川崎市公共基準点成果表・点の記

世界測地系(測地成果2011)
ジオイドモデル:ジオイド2011

点番号	130	等級	1級	1級基準点	設置方法	屋上
区名称	幸区	台帳番号	御幸24		標識番号	130
基準点名称	南河原小				標識の種類	金属標
所在地	川崎市幸区都町18				現況地目	宅地
	川崎市立南河原小学校					
緯度 経度 真北方向角	35° 32' 16.1683" 139° 41' 25.0139" 0° 04' 59.3"	X Y 標高	-51266.013m -12971.614m 16.485m		縮尺係数 ジオイド高 座標系	0.999902 36.247m 9系
視準点	1級 134-2 古川小	方向角 基準面上の距離	318° 44' 26.4" 1298.687m		状態	亡失
埋設年月日	平成14年11月19日		設置原因			
観測年月日	平成24年03月13日		観測方法等		GPS観測 測標高() 偏心距離()	
観測作業機関						
案内図				備考		
				平成14年度再設		
				平成24年度改測		
				(承認・助言番号) 平23 関公 第558号 調製 平成24年8月9日 平成26年4月1日付 標高改定確認済み (承認番号) 令1関公第599号		
周囲の状況等						
詳細図						
						

川崎市公共基準点成果表・点の記

世界測地系(測地成果2011)
ジオイドモデル:ジオイド2011

点番号	132-2	等級	1級	1級基準点	設置方法	屋上
区名称	幸区	台帳番号	御幸12		標識番号	132-2
基準点名称	幸消防署				標識の種類	金属標
所在地					現況地目	宅地
緯度 経度 真北方向角	35° 32' 37.8411" 139° 41' 32.5870" 0° 04' 55.0"	X Y 標高	-50598.405m -12779.904m 25.540m	縮尺係数 ジオイド高 座標系	0.999902 36.258m 9系	
視準点	1級 130 南河原小	方向角 基準面上の距離	196° 01' 18.9" 694.657m	状態	亡失	
埋設年月日	昭和60年09月25日		設置原因			
観測年月日	昭和60年10月03日		観測方法等		測標高() 偏心距離()	
観測作業機関						
案内図				備考		
				昭和60年度設置 平成24年度改算 (承認・助言番号) 平24 関公 第179号 調製 平成24年9月28日 平成26年4月1日付 標高改定確認済み (承認番号) 令1関公第599号 幸消防署棟屋屋上にある。 H18.2 消防署移転に伴い建物取壊し。使用停止。		
周囲の状況等						
詳細図						
						

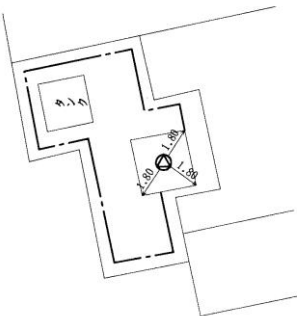
川崎市公共基準点成果表・点の記

世界測地系(測地成果2011)
ジオイドモデル:ジオイド2011

点番号	133-2	等級	1級	1級基準点	設置方法	屋上
区名称	幸区	台帳番号	御幸9		標識番号	133-2
基準点名称	市工業高				標識の種類	金属標
所在地					現況地目	宅地
緯度	35° 33' 08.4784"	X	-49654.725m		縮尺係数 ジオイド高 座標系	0.999902 36.273m 9系
経度	139° 41' 45.4025"	Y	-12455.813m			
真北方向角	0° 04' 47.6"	標高	22.055m			
視準点	1級 125 高畑小	方向角 基準面上の距離	127° 56' 38.0" 1184.027m		状態	
埋設年月日	平成3年02月12日		設置原因			
観測年月日	平成24年03月13日		観測方法等		GPS観測 測標高() 偏心距離()	
観測作業機関						
案内図				備考		
				平成2年度設置		
				平成24年度改測		
				(承認・助言番号) 平23 関公 第558号 調製 平成24年8月9日 平成26年4月1日付 標高改定確認済み (承認番号) 令1関公第599号 市立工業高校南側校舎、中央棟屋屋上にある		
周囲の状況等						
詳細図						
						

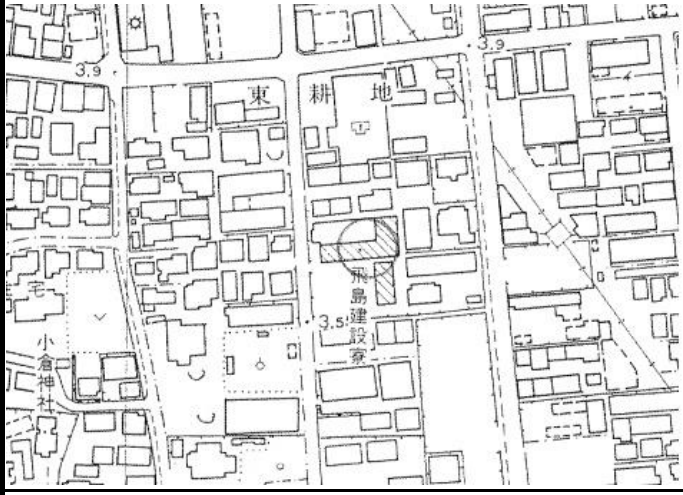
川崎市公共基準点成果表・点の記

世界測地系(測地成果2011)
ジオイドモデル:ジオイド2011

点番号	134-2	等級	1級	1級基準点	設置方法	屋上	
区名称	幸区	台帳番号	御幸32		標識番号	134-2	
基準点名称	古川小				標識の種類	金属標	
所在地						現況地目	宅地
緯度	35° 32' 47.8033"	X	-50289.843m		縮尺係数	0.999902	
経度	139° 40' 50.9557"	Y	-13827.973m		ジオイド高	36.322m	
真北方向角	0° 05' 19.2"	標高	16.416m		座標系	9系	
視準点	1級 135 小倉	方向角 基準面上の距離	231° 26' 47.0" 1123.364m		状態		
埋設年月日	昭和60年09月30日		設置原因				
観測年月日	平成24年03月13日		観測方法等		GPS観測 測標高() 偏心距離()		
観測作業機関							
案内図			備考				
			昭和60年度設置 平成24年度改測 (承認・助言番号) 平23 関公 第558号 調製 平成24年8月9日 平成26年4月1日付 標高改定確認済み (承認番号) 令1関公第599号 古川小学校西側棟屋屋上にある				
周囲の状況等							
詳細図							
							

川崎市公共基準点成果表・点の記

世界測地系(測地成果2011)
ジオイドモデル:ジオイド2011

点番号	135	等級	1級	1級基準点	設置方法	屋上
区名称	幸区	台帳番号	日吉4		標識番号	135
基準点名称	小倉				標識の種類	金属標
所在地					現況地目	宅地
緯度 経度 真北方向角	35° 32' 25.0407" 139° 40' 16.1238" 0° 05' 39.4"	X Y 標高	-50989.908m -14706.387m 15.877m		縮尺係数 ジオイド高 座標系	0.999903 36.346m 9系
視準点	1級 137 南加瀬小	方向角 基準面上の距離	285° 50' 11.7" 1098.066m		状態	
埋設年月日	平成5年02月09日		設置原因			
観測年月日	平成24年03月13日		観測方法等		GPS観測 測標高() 偏心距離()	
観測作業機関						
案内図				備考		
				平成4年度設置 平成24年度改測 (承認・助言番号) 平23 関公 第558号 調製 平成24年8月9日 平成26年4月1日付 標高改定確認済み (承認番号) 令1関公第599号 飛島建設(株)協和寮棟屋上にある		
周囲の状況等						
詳細図						
						

川崎市公共基準点成果表・点の記

世界測地系(測地成果2011)
ジオイドモデル:ジオイド2011

点番号	137	等級	1級	1級基準点	設置方法	屋上	
区名称	幸区	台帳番号	日吉18		標識番号	137	
基準点名称	南加瀬小				標識の種類	金属標	
所在地						現況地目	宅地
緯度 経度 真北方向角	35° 32' 34.7052" 139° 39' 34.1662" 0° 06' 03.8"	X Y 標高	-50690.281m -15762.672m 23.052m	縮尺係数 ジオイド高 座標系	0.999903 36.412m 9系		
視準点	1級 135 小倉	方向角 基準面上の距離	105° 50' 11.7" 1098.066m		状態		
埋設年月日	平成元年12月20日		設置原因				
観測年月日	平成24年03月13日		観測方法等		GPS観測 測標高() 偏心距離()		
観測作業機関							
案内図				備考			
				平成元年度設置 平成24年度改測 (承認・助言番号) 平23 関公 第558号 調製 平成24年8月9日 平成26年4月1日付 標高改定確認済み (承認番号) 令1関公第599号 南加瀬小学校校舎棟屋上にある			
							周囲の状況等
詳細図							
							

川崎市公共基準点成果表・点の記

世界測地系(測地成果2011)
ジオイドモデル:ジオイド2011

点番号	138-2	等級	1級	1級基準点	設置方法	屋上
区名称	幸区	台帳番号	日吉1		標識番号	138-2
基準点名称	北加瀬				標識の種類	金属標
所在地					現況地目	宅地
緯度 経度 真北方向角	35° 32' 57.3295" 139° 40' 08.7873" 0° 05' 43.7"	X Y 標高	-49994.572m -14889.519m 15.234m		縮尺係数 ジオイド高 座標系	0.999903 36.387m 9系
視準点	1級 135 小倉	方向角 基準面上の距離	169° 34' 29.0" 1012.142m		状態	
埋設年月日	昭和60年09月25日		設置原因			
観測年月日	平成24年03月13日		観測方法等		GPS観測 測標高() 偏心距離()	
観測作業機関						
案内図				備考		
				昭和60年度設置		
				平成24年度改測 (承認・助言番号) 平23 関公 第558号 調製 平成24年8月9日 平成26年4月1日付 標高改定確認済み (承認番号) 令1関公第599号 夢見ヶ崎ローンテニスクラブ南側山武ハネウエル寮屋上、北東フェンス脇にある。		
周囲の状況等						
詳細図						
