

川 崎 市 道 路 統 計 書

— 令 和 7 年 4 月 1 日 現 在 —

建設緑政局道路河川管理部管理課

目 次

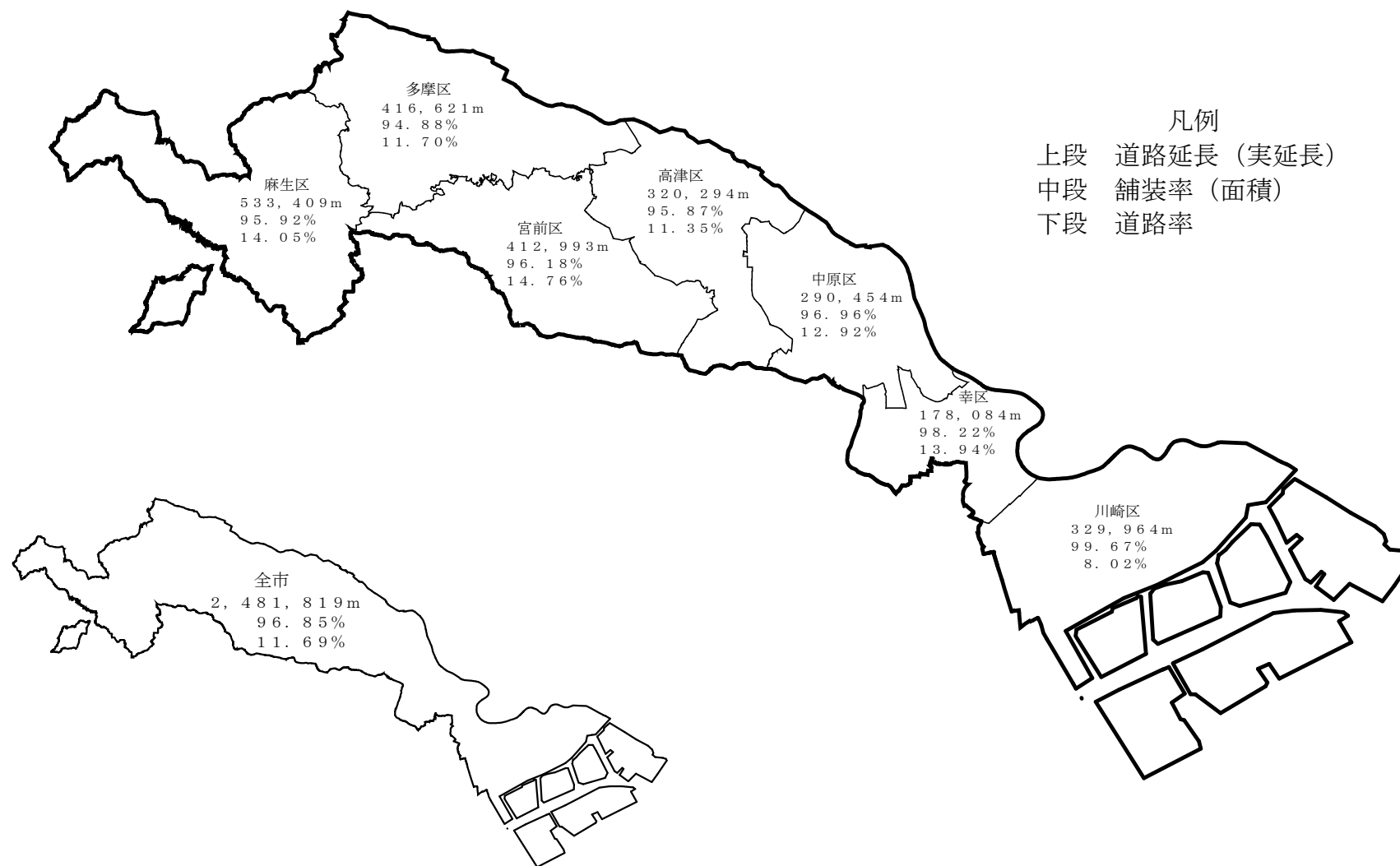
1	用 語 の 解 説・・・・・・・・・・	1	9	道 路 現 況 経 年 表・・・・・・・・	15
2	川崎市の道路延長・舗装率・道路率・・・・・・・・	2	10	道路施設現況調査総括表・・・・・・・・	16～18
3	道 路 現 況 表・・・・・・・・・・	3		「道路施設現況調査要項」	
4	道 路 種 類 別 現 況 表・・・・・・・・	4	11	令和8年度の普通交付税の算定に用いる基礎数値 (地方交付税法第5条、第12条)	
5	行政区別道路種別集計表・・・・・・・・	5～11		(1)大都市に係る道路の面積の内訳・・・・・・・・	19
6	市管理道路種別集計表・・・・・・・・	12		(2)大都市に係る道路の延長分の内訳・・・・・・・・	20
7	市道幅員別集計表・・・・・・・・	13			
8	橋梁種類別総括表・・・・・・・・	14			

用語の解説

一般国道 指定区間	道路法第13条に基づき政令で指定する区間です。 管理者は国土交通大臣です。	規格改良済	①昭和34年3月31日以前に改築された道路で、道路構造令細則案（内務省土木局昭和10年6月土木会議決定）の規格に適合する道路です。 ②昭和34年4月1日以降昭和46年3月31日以前に改築された道路で、旧道路構造令（昭和33年8月1日政令第244号）の規格に適合する道路です。 ③昭和46年4月1日以降に改築された道路で、道路構造令（昭和45年10月29日政令第320号）の規格に適合する道路です。道路構造令第38条の特例により改築されたは規格改良済として扱っています。
一般国道 指定区間外	一般国道のうち、都道府県又は指定都市を統括する都道府県知事又は指定市の長が管理する道路です。		
主要県道	道路法第56条の規定に基づき国土交通大臣が指定する主要な県道です。		
一般県道	道路法第7条の規定に基づき認定された道路です。	自動車交通 不能地区	幅員、曲線半径、勾配、その他の状況により、最大積載量4.0tの貨物自動車が通行できない区間です。
主要市道	道路法第56条の規定に基づき国土交通大臣が指定する主要な市道です。	歩道等設置 道路延長	実延長区間における当該道路の部分として設けられた歩道等の設置道路延長（道路中心上の延長）です。
一般市道	道路法第8条に基づき認定された道路です。		
総延長	重用延長、未供用延長及び実延長を加えた延長です。	立体横断施設	横断歩道橋及び地下横断歩道です。
重用延長	道路法第11条の規定により、上級の路線に重複している区間の延長です。同一道路種別の路線については幅員、線形を考慮して同上を準用しています。	道路敷面積	境界線（杭）から境界線（杭）まで（道路の法面を含む）の幅員に対応する面積です。
未供用延長	路線の指定又は、認定がされているが、未だ供用の開始がされていない区間の延長です。	道路部面積	車道、歩道、中央帯及び路肩を加えた幅員に対応する面積です。
実延長	供用開始の告示がされている区間のうち、重用区間を除いた区間の延長です。	道路率	道路敷面積の行政面積に対する割合です。 道路率＝道路敷面積／行政面積
橋りょう	橋長2.0m以上のすべての橋りょう（横断歩道橋を除く）です。市界にかかる橋りょうについては、協定により市が管理する橋りょうを対象としています。	面積舗装率	舗装道面積の道路部面積に対する割合です。 面積舗装率＝舗装道面積／道路部面積
		延長舗装率	舗装道実延長の実延長に対する割合です。 延長舗装率＝舗装道実延長／実延長

川崎市の道路延長・舗装率・道路率（管理道路）

令和7年4月1日現在



道 路 現 況 表

令和7年4月1日現在

区 分 種 類		道 路		舗 装		未 舗 装		延 長	面 積	道 路 率	鉄道との交差		橋 数	路 線 数
		延 長 m	面 積 m ²	延 長 m	面 積 m ²	延 長 m	面 積 m ²	舗装率%	舗装率%	%	平 面	立 体		
一 般 国 道	指 定 区 間 内	23,979	703,589	23,979	703,589	0	0	100.00	100.00	0.68	1	6	13	5
	指 定 区 間 外	17,718	345,210	17,718	345,210	0	0	100.00	100.00	0.25	2	6	8	3
	小 計	41,697	1,048,799	41,697	1,048,799	0	0	100.00	100.00	0.93	3	12	21	8
県 道	主 要 地 方 道	54,399	996,828	54,399	996,828	0	0	100.00	100.00	0.72	3	11	42	9
	一 般 県 道	19,533	330,551	19,533	330,551	0	0	100.00	100.00	0.24	2	8	12	7
	小 計	73,932	1,327,379	73,932	1,327,379	0	0	100.00	100.00	0.96	5	19	54	16
市 道	主 要 地 方 道	22,593	293,161	22,593	293,161	0	0	100.00	100.00	0.21	0	8	3	2
	一 般 市 道	2,367,576	14,541,467	2,140,211	14,021,273	227,366	520,195	90.40	96.42	10.26	89	164	533	16,392
	小 計	2,390,169	14,834,628	2,162,804	14,314,434	227,366	520,195	90.49	96.49	10.48	89	172	536	16,394
市 管 理 道 路 計		2,481,819	16,507,217	2,254,454	15,987,023	227,366	520,195	90.84	96.85	11.69	96	197	598	16,413
合 計		2,505,798	17,210,806	2,278,433	16,690,612	227,366	520,195	90.93	96.98	12.37	97	203	611	16,418

(注) 1 面積は道路部面積です。道路率は行政面積(144.35k m²)に対する道路敷地面積の割合です。

道 路 種 類 別 現 況 表

令和7年4月1日現在

区 分 種 類		総 延 長 m	重用延長 m	実 延 長 m	実 延 長 の 内 訳		道 路 敷 面 積 m ²	道 路 部 面 積 m ²	道路部面積の内訳		延 長 舗装率%	面 積 舗装率%	道 路 率 %
					道 路 m	橋 梁 m			道 路 m ²	橋 梁 m ²			
一 般 国 道	指定区内	23,979	0	23,979	21,515	2,464	982,166	703,589	652,985	50,604	100.00	100.00	0.68
	指定区間外	17,822	104	17,718	17,019	699	359,953	345,210	331,907	13,303	100.00	100.00	0.25
	小 計	41,801	104	41,697	38,534	3,163	1,342,119	1,048,799	984,892	63,907	100.00	100.00	0.93
県 道	主要地方道	66,213	11,814	54,399	52,039	2,360	1,043,430	996,828	957,508	39,320	100.00	100.00	0.72
	一般県道	21,521	1,988	19,533	18,511	1,022	343,067	330,551	318,846	11,705	100.00	100.00	0.24
	小 計	87,734	13,802	73,932	70,550	3,382	1,386,497	1,327,379	1,276,354	51,025	100.00	100.00	0.96
市 道	主要地方道	23,182	589	22,593	22,467	126	307,475	293,161	292,061	1,100	100.00	100.00	0.21
	一般市道	2,391,365	23,789	2,367,576	2,360,942	6,634	14,815,022	14,541,467	14,486,275	55,192	90.40	96.42	10.26
	小 計	2,414,547	24,378	2,390,169	2,383,409	6,760	15,122,497	14,834,628	14,778,336	56,292	90.49	96.49	10.48
市 管 理 計		2,520,103	38,284	2,481,819	2,470,978	10,841	16,868,947	16,507,217	16,386,597	120,620	90.84	96.85	11.69
合 計		2,544,082	38,284	2,505,798	2,492,493	13,305	17,851,113	17,210,806	17,039,582	171,224	90.93	96.98	12.37
有 料 道 路	高速自動車国道 東海自動車道	5,340	————	5,340	2,944	2,396	310,987	174,084	————	————	100.00	100.00	0.22
	一般国道466号 (第三京浜)	4,930	————	4,930	2,114	9,171	343,131	105,840	————	————	100.00	100.00	0.24
	首都高速 横浜羽田空港	6,355	————	6,355				107,250	————	————			
	首都高速 高速湾岸	5,769	————	5,769	4,526	1,243	387,121	326,888	————	————	100.00	100.00	0.27
	一般国道409号 (東京湾横断道路)	7,216	————	7,216	7,216		240,619	166,097	————	————	100.00	100.00	0.17
	市道高速縦貫線	5,500	————	5,500	890	4,610	238,584	149,976	————	————	100.00	100.00	0.17

(注) 有料道路の数値は、国土交通省道路施設現況調査の数値です。

川 崎 区 道 路 種 別 集 計 表 （ 市 管 理 道 路 ）

令和7年4月1日現在

道路種別	路 線 名	総 延 長 m	重用延長 m	実 延 長 m	実 延 長 の 内 訳		道 路 敷 面 積 m ²	道 路 部 面 積 m ²	舗 装 率 %	道 路 率 %
					道 路 m	橋 梁 m				
一 般 国 道 (指定区間外)	1 3 2 号	4,562	0	4,562	4,204	358	127,223	126,936	100.00	0.32
	2 4 6 号	0	0	0	0	0	0	0		
	4 0 9 号	559	60	499	499	0	9,689	9,689	100.00	0.02
	小 計	5,121	60	5,061	4,703	358	136,912	136,625	100.00	0.34
県 道 主要地方道	川崎府中	867	0	867	867	0	24,888	24,888	100.00	0.06
	東京大師横浜	6,624	84	6,540	5,974	566	263,405	254,913	100.00	0.65
	東京丸子横浜	0	0	0	0	0	0	0		
	世田谷町田	0	0	0	0	0	0	0		
	横浜上麻生	0	0	0	0	0	0	0		
	丸子中山茅ヶ崎	0	0	0	0	0	0	0		
	町田調布	0	0	0	0	0	0	0		
	横浜生田	0	0	0	0	0	0	0		
	鶴見溝ノ口	0	0	0	0	0	0	0		
一 般 県 道	小 計	7,491	84	7,407	6,841	566	288,293	279,801	100.00	0.72
	扇町川崎停車場	4,239	131	4,108	3,998	110	112,781	112,731	100.00	0.28
	川崎町田	597	0	597	597	0	19,046	19,046	100.00	0.05
	大田神奈川	0	0	0	0	0	0	0		
	子母口網島	0	0	0	0	0	0	0		
	上麻生連光寺	0	0	0	0	0	0	0		
	真光寺長津田	0	0	0	0	0	0	0		
	稲城読売ランド前停車場	0	0	0	0	0	0	0		
	小 計	4,836	131	4,705	4,595	110	131,827	131,777	100.00	0.33
市 道 主要地方道	幸多摩線	0	0	0	0	0	0	0		
	野川菅生線	0	0	0	0	0	0	0		
	小 計	0	0	0	0	0	0	0		
一 般 市 道		317,341	4,550	312,791	311,845	946	2,672,067	2,648,495	99.60	6.64
市 道 計		317,341	4,550	312,791	311,845	946	2,672,067	2,648,495	99.60	6.64
県 道 計		12,327	215	12,112	11,436	676	420,120	411,578	100.00	1.04
国 県 道 計		17,448	275	17,173	16,139	1,034	557,032	548,203	100.00	1.38
合 計		334,789	4,825	329,964	327,984	1,980	3,229,099	3,196,698	99.67	8.02

(注)川崎区行政面積＝40.25km²です。

幸 区 道 路 種 別 集 計 表 （ 市 管 理 道 路 ）

令和7年4月1日現在

道路種別	路 線 名	総 延 長 m	重用延長 m	実 延 長 m	実 延 長 の 内 訳		道 路 敷 面 積 m ²	道 路 部 面 積 m ²	舗 装 率 %	道 路 率 %
					道 路 m	橋 梁 m				
一 般 国 道 (指定区間外)	132号	0	0	0	0	0	0	0		
	246号	0	0	0	0	0	0	0		
	409号	4,358	44	4,314	4,288	26	91,747	91,483	100.00	0.91
	小 計	4,358	44	4,314	4,288	26	91,747	91,483	100.00	0.91
県 道 主要地方道	川崎府中	4,422	4,009	413	413	0	13,074	13,074	100.00	0.13
	東京大師横浜	0	0	0	0	0	0	0		
	東京丸子横浜	0	0	0	0	0	0	0		
	世田谷町田	0	0	0	0	0	0	0		
	横浜上麻生	0	0	0	0	0	0	0		
	丸子中山茅ヶ崎	0	0	0	0	0	0	0		
	町田調布	0	0	0	0	0	0	0		
	横浜生田	0	0	0	0	0	0	0		
	鶴見溝ノ口	2,863	0	2,863	2,863	0	54,553	54,553	100.00	0.54
	小 計	7,285	4,009	3,276	3,276	0	67,627	67,627	100.00	0.67
一 般 県 道	扇町川崎停車場	0	0	0	0	0	0	0		
	川崎町田	1,108	47	1,061	1,061	0	23,226	23,226	100.00	0.23
	大田神奈川	3,027	602	2,425	2,161	264	34,626	33,110	100.00	0.34
	子母口網島	0	0	0	0	0	0	0		
	上麻生連光寺	0	0	0	0	0	0	0		
	真光寺長津田	0	0	0	0	0	0	0		
	稲城読売ランド前停車場	0	0	0	0	0	0	0		
	小 計	4,135	649	3,486	3,222	264	57,852	56,336	100.00	0.57
市 道 主要地方道	幸多摩線	2,925	0	2,925	2,925	0	31,597	30,961	100.00	0.31
	野川菅生線	0	0	0	0	0	0	0		
	小 計	2,925	0	2,925	2,925	0	31,597	30,961	100.00	0.31
一 般 市 道		165,691	1,608	164,083	163,449	634	1,157,726	1,142,407	97.84	11.47
市 道 計		168,616	1,608	167,008	166,374	634	1,189,323	1,173,368	97.90	11.79
県 道 計		11,420	4,658	6,762	6,498	264	125,479	123,963	100.00	1.24
国 県 道 計		15,778	4,702	11,076	10,786	290	217,226	215,446	100.00	2.15
合 計		184,394	6,310	178,084	177,160	924	1,406,549	1,388,814	98.22	13.94

(注)幸 区行政面積=10.09km²です。

中 原 区 道 路 種 別 集 計 表 （ 市 管 理 道 路 ）

令和7年4月1日現在

道路種別	路 線 名	総 延 長 m	重用延長 m	実 延 長 m	実 延 長 の 内 訳		道 路 敷 面 積 m ²	道 路 部 面 積 m ²	舗 装 率 %	道 路 率 %
					道 路 m	橋 梁 m				
一 般 国 道 (指定区間外)	132号	0	0	0	0	0	0	0		
	246号	0	0	0	0	0	0	0		
	409号	5,091	0	5,091	4,998	93	72,834	67,896	100.00	0.49
	小 計	5,091	0	5,091	4,998	93	72,834	67,896	100.00	0.49
県 道 主要地方道	川崎府中	4,998	4,998	0	0	0	0	0		
	東京大師横浜	0	0	0	0	0	0	0		
	東京丸子横浜	3,312	75	3,237	3,168	69	70,745	68,062	100.00	0.48
	世田谷町田	0	0	0	0	0	0	0		
	横浜上麻生	0	0	0	0	0	0	0		
	丸子中山茅ヶ崎	3,214	31	3,183	3,178	5	40,352	40,349	100.00	0.27
	町田調布	0	0	0	0	0	0	0		
	横浜生田	0	0	0	0	0	0	0		
	鶴見溝ノ口	1,996	36	1,960	1,927	33	32,015	31,824	100.00	0.22
	小 計	13,520	5,140	8,380	8,273	107	143,112	140,235	100.00	0.97
一 般 県 道	扇町川崎停車場	0	0	0	0	0	0	0		
	川崎町田	0	0	0	0	0	0	0		
	大田神奈川	1,570	0	1,570	1,179	391	20,464	19,661	100.00	0.14
	子母口網島	0	0	0	0	0	0	0		
	上麻生連光寺	0	0	0	0	0	0	0		
	真光寺長津田	0	0	0	0	0	0	0		
	稲城読売ランド前停車場	0	0	0	0	0	0	0		
	小 計	1,570	0	1,570	1,179	391	20,464	19,661	100.00	0.14
市 道 主要地方道	幸多摩線	5,867	25	5,842	5,842	0	53,417	51,503	100.00	0.36
	野川菅生線	0	0	0	0	0	0	0		
	小 計	5,867	25	5,842	5,842	0	53,417	51,503	100.00	0.36
一 般 市 道		271,796	2,225	269,571	269,126	445	1,623,952	1,617,351	96.43	10.97
市 道 計		277,663	2,250	275,413	274,968	445	1,677,369	1,668,854	96.54	11.33
県 道 計		15,090	5,140	9,950	9,452	498	163,576	159,896	100.00	1.10
国 県 道 計		20,181	5,140	15,041	14,450	591	236,410	227,792	100.00	1.60
合 計		297,844	7,390	290,454	289,418	1,036	1,913,779	1,896,646	96.96	12.92

(注)中原区行政面積＝14.81km²です。

高 津 区 道 路 種 別 集 計 表 （ 市 管 理 道 路 ）

令和7年4月1日現在

道路種別	路 線 名	総 延 長 m	重用延長 m	実 延 長 m	実 延 長 の 内 訳		道 路 敷 面 積 m ²	道 路 部 面 積 m ²	舗 装 率 %	道 路 率 %
					道 路 m	橋 梁 m				
一 般 国 道 (指定区間外)	132号	0	0	0	0	0	0	0		
	246号	760	0	760	540	220	17,667	9,269	100.00	0.10
	409号	2,492	0	2,492	2,490	2	40,793	39,937	100.00	0.24
	小 計	3,252	0	3,252	3,030	222	58,460	49,206	100.00	0.34
県 道 主要地方道	川崎府中	4,339	2,545	1,794	1,753	41	22,361	21,820	100.00	0.13
	東京大師横浜	0	0	0	0	0	0	0		
	東京丸子横浜	0	0	0	0	0	0	0		
	世田谷町田	0	0	0	0	0	0	0		
	横浜上麻生	0	0	0	0	0	0	0		
	丸子中山茅ヶ崎	2,484	0	2,484	2,450	34	30,390	28,939	100.00	0.18
	町田調布	0	0	0	0	0	0	0		
	横浜生田	0	0	0	0	0	0	0		
	鶴見溝ノ口	5,491	12	5,479	5,469	10	70,532	68,845	100.00	0.41
	小 計	12,314	2,557	9,757	9,672	85	123,283	119,604	100.00	0.72
一 般 県 道	扇町川崎停車場	0	0	0	0	0	0	0		
	川崎町田	0	0	0	0	0	0	0		
	大田神奈川	0	0	0	0	0	0	0		
	子母口網島	1,266	0	1,266	1,248	18	13,876	10,810	100.00	0.08
	上麻生連光寺	0	0	0	0	0	0	0		
	真光寺長津田	0	0	0	0	0	0	0		
	稲城読売ランド前停車場	0	0	0	0	0	0	0		
	小 計	1,266	0	1,266	1,248	18	13,876	10,810	100.00	0.08
市 道 主要地方道	幸多摩線	4,620	549	4,071	3,953	118	47,003	39,200	100.00	0.27
	野川菅生線	0	0	0	0	0	0	0		
	小 計	4,620	549	4,071	3,953	118	47,003	39,200	100.00	0.27
一 般 市 道		304,536	2,588	301,948	301,183	765	1,698,851	1,646,444	95.32	9.93
市 道 計		309,156	3,137	306,019	305,136	883	1,745,854	1,685,644	95.43	10.21
県 道 計		13,580	2,557	11,023	10,920	103	137,159	130,414	100.00	0.80
国 県 道 計		16,832	2,557	14,275	13,950	325	195,619	179,620	100.00	1.14
合 計		325,988	5,694	320,294	319,086	1,208	1,941,473	1,865,264	95.87	11.35

(注)高津区行政面積＝17.10km²です。

宮 前 区 道 路 種 別 集 計 表 （ 市 管 理 道 路 ）

令和7年4月1日現在

道路種別	路 線 名	総 延 長 m	重用延長 m	実 延 長 m	実 延 長 の 内 訳		道 路 敷 面 積 m ²	道 路 部 面 積 m ²	舗 装 率 %	道 路 率 %
					道 路 m	橋 梁 m				
一 般 国 道 (指定区間外)	132号	0	0	0	0	0	0	0		
	246号	0	0	0	0	0	0	0		
	409号	0	0	0	0	0	0	0		
	小 計	0	0	0	0	0	0	0		
県 道 主要地方道	川崎府中	0	0	0	0	0	0	0		
	東京大師横浜	0	0	0	0	0	0	0		
	東京丸子横浜	0	0	0	0	0	0	0		
	世田谷町田	0	0	0	0	0	0	0		
	横浜上麻生	0	0	0	0	0	0	0		
	丸子中山茅ヶ崎	0	0	0	0	0	0	0		
	町田調布	0	0	0	0	0	0	0		
	横浜生田	2,558	0	2,558	2,544	14	53,860	48,985	100.00	0.29
	鶴見溝ノ口	0	0	0	0	0	0	0		
	小 計	2,558	0	2,558	2,544	14	53,860	48,985	100.00	0.29
一 般 県 道	扇町川崎停車場	0	0	0	0	0	0	0		
	川崎町田	0	0	0	0	0	0	0		
	大田神奈川	0	0	0	0	0	0	0		
	子母口網島	0	0	0	0	0	0	0		
	上麻生連光寺	0	0	0	0	0	0	0		
	真光寺長津田	0	0	0	0	0	0	0		
	稲城読売ランド前停車場	0	0	0	0	0	0	0		
	小 計	0	0	0	0	0	0	0		
市 道 主要地方道	幸多摩線	0	0	0	0	0	0	0		
	野川菅生線	6,609	15	6,594	6,590	4	141,950	138,361	100.00	0.76
	小 計	6,609	15	6,594	6,590	4	141,950	138,361	100.00	0.76
一 般 市 道		412,316	8,475	403,841	402,758	1,083	2,549,805	2,498,970	95.89	13.71
市 道 計		418,925	8,490	410,435	409,348	1,087	2,691,755	2,637,331	96.11	14.47
県 道 計		2,558	0	2,558	2,544	14	53,860	48,985	100.00	0.29
国 県 道 計		2,558	0	2,558	2,544	14	53,860	48,985	100.00	0.29
合 計		421,483	8,490	412,993	411,892	1,101	2,745,615	2,686,316	96.18	14.76

(注)宮前区行政面積＝18.60km²です。

多 摩 区 道 路 種 別 集 計 表 （ 市 管 理 道 路 ）

令和7年4月1日現在

道路種別	路 線 名	総 延 長 m	重用延長 m	実 延 長 m	実 延 長 の 内 訳		道 路 敷 面 積 m ²	道 路 部 面 積 m ²	舗 装 率 %	道 路 率 %
					道 路 m	橋 梁 m				
一 般 国 道 (指定区間外)	132号	0	0	0	0	0	0	0		
	246号	0	0	0	0	0	0	0		
	409号	0	0	0	0	0	0	0		
	小 計	0	0	0	0	0	0	0		
県 道 主要地方道	川崎府中	7,246	0	7,246	6,676	570	116,821	116,204	100.00	0.57
	東京大師横浜	0	0	0	0	0	0	0		
	東京丸子横浜	0	0	0	0	0	0	0		
	世田谷町田	4,384	24	4,360	3,659	701	72,117	70,355	100.00	0.35
	横浜上麻生	0	0	0	0	0	0	0		
	丸子中山茅ヶ崎	0	0	0	0	0	0	0		
	町田調布	0	0	0	0	0	0	0		
	横浜生田	2,025	0	2,025	1,900	125	48,011	38,277	100.00	0.24
	鶴見溝ノ口	0	0	0	0	0	0	0		
	小 計	13,655	24	13,631	12,235	1,396	236,949	224,836	100.00	1.16
一 般 県 道	扇町川崎停車場	0	0	0	0	0	0	0		
	川崎町田	0	0	0	0	0	0	0		
	大田神奈川	0	0	0	0	0	0	0		
	子母口網島	0	0	0	0	0	0	0		
	上麻生連光寺	0	0	0	0	0	0	0		
	真光寺長津田	0	0	0	0	0	0	0		
	稲城読売ランド前停車場	590	534	56	56	0	797	797	100.00	0.00
	小 計	590	534	56	56	0	797	797	100.00	0.00
市 道 主要地方道	幸多摩線	3,161	0	3,161	3,157	4	33,508	33,136	100.00	0.16
	野川菅生線	0	0	0	0	0	0	0		
	小 計	3,161	0	3,161	3,157	4	33,508	33,136	100.00	0.16
一 般 市 道		401,919	2,146	399,773	398,257	1,516	2,114,897	2,062,353	94.23	10.37
市 道 計		405,080	2,146	402,934	401,414	1,520	2,148,405	2,095,489	94.32	10.54
県 道 計		14,245	558	13,687	12,291	1,396	237,746	225,633	100.00	1.17
国 県 道 計		14,245	558	13,687	12,291	1,396	237,746	225,633	100.00	1.17
合 計		419,325	2,704	416,621	413,705	2,916	2,386,151	2,321,122	94.87	11.70

(注)多摩区行政面積＝20.39km²です。

麻 生 区 道 路 種 別 集 計 表 （ 市 管 理 道 路 ）

令和7年4月1日現在

道路種別	路 線 名	総 延 長 m	重用延長 m	実 延 長 m	実 延 長 の 内 訳		道 路 敷 面 積 m ²	道 路 部 面 積 m ²	舗 装 率 %	道 路 率 %
					道 路 m	橋 梁 m				
一 般 国 道 (指定区間外)	132号	0	0	0	0	0	0	0		
	246号	0	0	0	0	0	0	0		
	409号	0	0	0	0	0	0	0		
	小 計	0	0	0	0	0	0	0		
県 道 主要地方道	川崎府中	0	0	0	0	0	0	0		
	東京大師横浜	0	0	0	0	0	0	0		
	東京丸子横浜	0	0	0	0	0	0	0		
	世田谷町田	4,431	0	4,431	4,411	20	64,705	56,356	100.00	0.28
	横浜上麻生	3,164	0	3,164	2,993	171	42,760	39,935	100.00	0.19
	丸子中山茅ヶ崎	0	0	0	0	0	0	0		
	町田調布	1,795	0	1,795	1,795	0	22,841	19,449	100.00	0.10
	横浜生田	0	0	0	0	0	0	0		
	鶴見溝ノ口	0	0	0	0	0	0	0		
	小 計	9,390	0	9,390	9,199	191	130,306	115,740	100.00	0.56
一 般 県 道	扇町川崎停車場	0	0	0	0	0	0	0		
	川崎町田	0	0	0	0	0	0	0		
	大田神奈川	0	0	0	0	0	0	0		
	子母口網島	0	0	0	0	0	0	0		
	上麻生連光寺	6,204	674	5,530	5,528	2	81,254	78,549	100.00	0.35
	真光寺長津田	1,497	0	1,497	1,273	224	19,818	16,990	100.00	0.09
	稲城読売ランド前停車場	1,423	0	1,423	1,410	13	17,179	15,631	100.00	0.07
	小 計	9,124	674	8,450	8,211	239	118,251	111,170	100.00	0.51
市 道 主要地方道	幸多摩線	0	0	0	0	0	0	0		
	野川菅生線	0	0	0	0	0	0	0		
	小 計	0	0	0	0	0	0	0		
一 般 市 道		517,766	2,197	515,569	514,324	1,245	2,997,724	2,925,447	95.61	12.97
市 道 計		517,766	2,197	515,569	514,324	1,245	2,997,724	2,925,447	95.61	12.97
県 道 計		18,514	674	17,840	17,410	430	248,557	226,910	100.00	1.08
国 県 道 計		18,514	674	17,840	17,410	430	248,557	226,910	100.00	1.08
合 計		536,280	2,871	533,409	531,734	1,675	3,246,281	3,152,357	95.93	14.05

(注)麻生区行政面積＝23.11km²です。

市 管 理 道 路 種 別 集 計 表 （ 市 管 理 道 路 ）

令和7年4月1日現在

道路種別	路 線 名	総 延 長 m	重用延長 m	実 延 長 m	実 延 長 の 内 訳		道 路 敷 面 積 m ²	道 路 部 面 積 m ²	舗 装 率 %	道 路 率 %
					道 路 m	橋 梁 m				
一 般 国 道 (指定区間外)	132号	4,562	0	4,562	4,204	358	127,223	126,936	100.00	0.09
	246号	760	0	760	540	220	17,667	9,269	100.00	0.01
	409号	12,500	104	12,396	12,275	121	215,063	209,005	100.00	0.15
	小 計	17,822	104	17,718	17,019	699	359,953	345,210	100.00	0.25
県 道 主要地方道	川崎府中	21,872	11,552	10,320	9,709	611	177,144	175,986	100.00	0.12
	東京大師横浜	6,624	84	6,540	5,974	566	263,405	254,913	100.00	0.18
	東京丸子横浜	3,312	75	3,237	3,168	69	70,745	68,062	100.00	0.05
	世田谷町田	8,815	24	8,791	8,070	721	136,822	126,711	100.00	0.09
	横浜上麻生	3,164	0	3,164	2,993	171	42,760	39,935	100.00	0.03
	丸子中山茅ヶ崎	5,698	31	5,667	5,628	39	70,742	69,288	100.00	0.05
	町田調布	1,795	0	1,795	1,795	0	22,841	19,449	100.00	0.02
	横浜生田	4,583	0	4,583	4,444	139	101,871	87,262	100.00	0.07
	鶴見溝ノ口	10,350	48	10,302	10,259	43	157,100	155,222	100.00	0.11
	小 計	66,213	11,814	54,399	52,040	2,359	1,043,430	996,828	100.00	0.72
一 般 県 道	扇町川崎停車場	4,239	131	4,108	3,998	110	112,781	112,731	100.00	0.08
	川崎町田	1,705	47	1,658	1,658	0	42,272	42,272	100.00	0.03
	大田神奈川	4,597	602	3,995	3,340	655	55,090	52,771	100.00	0.04
	子母口網島	1,266	0	1,266	1,248	18	13,876	10,810	100.00	0.01
	上麻生連光寺	6,204	674	5,530	5,528	2	81,254	78,549	100.00	0.06
	真光寺長津田	1,497	0	1,497	1,273	224	19,818	16,990	100.00	0.01
	稲城読売ランド前停車場	2,013	534	1,479	1,466	13	17,976	16,428	100.00	0.01
	小 計	21,521	1,988	19,533	18,511	1,022	343,067	330,551	100.00	0.24
市 道 主要地方道	幸多摩線	16,573	574	15,999	15,877	122	165,525	154,800	100.00	0.11
	野川菅生線	6,609	15	6,594	6,590	4	141,950	138,361	100.00	0.10
	小 計	23,182	589	22,593	22,467	126	307,475	293,161	100.00	0.21
一 般 市 道		2,391,365	23,789	2,367,576	2,360,942	6,634	14,815,022	14,541,467	96.42	10.26
市 道 計		2,414,547	24,378	2,390,169	2,383,409	6,760	15,122,497	14,834,628	96.49	10.48
県 道 計		87,734	13,802	73,932	70,551	3,381	1,386,497	1,327,379	100.00	0.96
国 県 道 計		105,556	13,906	91,650	87,570	4,080	1,746,450	1,672,589	100.00	1.21
合 計		2,520,103	38,284	2,481,819	2,470,979	10,840	16,868,947	16,507,217	96.85	11.69

(注)市管理行政面積＝144.35km²です。

市 道 幅 員 別 集 計 表

令和7年4月1日現在

区 分	幅 員 別	道路延長m	舗装延長m	砂利道延長m	道路面積㎡	舗装面積㎡	砂利道面積㎡	面積舗装率%	延長舗装率%	道路率%	路 線 数
川 崎	0-2.73	9,069	7,716	1,353	19,437	16,481	2,956				
	2.74-4.00	50,102	49,568	534	204,527	202,434	2,093				
	4.01-12.00	213,757	212,849	908	1,541,058	1,535,465	5,593				
	12.01-	39,863	39,863	0	883,473	883,473	0				
	計	312,791	309,996	2,795	2,648,495	2,637,853	10,642	99.60	99.11	6.64	1,781
幸	0-2.73	13,590	10,737	2,853	32,576	26,356	6,220				
	2.74-4.00	34,455	32,626	1,829	135,869	128,854	7,015				
	4.01-12.00	105,812	103,846	1,966	748,471	736,992	11,479				
	12.01-	13,151	13,151	0	256,452	256,452	0				
	計	167,008	160,360	6,648	1,173,368	1,148,654	24,714	97.89	96.02	11.79	1,086
中 原	0-2.73	31,736	21,689	10,047	68,392	48,981	19,411				
	2.74-4.00	67,288	61,621	5,667	261,688	240,167	21,521				
	4.01-12.00	163,589	160,867	2,722	1,097,926	1,081,153	16,773				
	12.01-	12,800	12,800	0	240,848	240,848	0				
	計	275,413	256,977	18,436	1,668,854	1,611,149	57,705	96.54	93.31	11.33	1,962
高 津	0-2.73	72,404	43,719	28,685	154,507	100,600	53,907				
	2.74-4.00	60,846	57,632	3,214	230,777	218,800	11,977				
	4.01-12.00	157,791	155,711	2,080	1,031,225	1,020,114	11,111				
	12.01-	14,978	14,978	0	269,135	269,135	0				
	計	306,019	272,040	33,979	1,685,644	1,608,649	76,995	95.43	88.90	10.21	2,221
宮 前	0-2.73	68,592	36,987	31,605	151,662	90,103	61,559				
	2.74-4.00	63,075	59,482	3,593	243,651	230,424	13,227				
	4.01-12.00	248,089	243,199	4,890	1,691,793	1,664,990	26,803				
	12.01-	30,679	30,614	65	550,225	549,105	1,120				
	計	410,435	370,282	40,153	2,637,331	2,534,622	102,709	96.11	90.22	14.47	2,794
多 摩	0-2.73	110,106	60,110	49,996	215,810	128,049	87,761				
	2.74-4.00	70,120	67,531	2,589	271,937	261,860	10,077				
	4.01-12.00	209,825	206,245	3,580	1,397,233	1,376,174	21,059				
	12.01-	12,883	12,883	0	210,509	210,509	0				
	計	402,934	346,769	56,165	2,095,489	1,976,592	118,897	94.33	86.06	10.54	3,041
麻 生	0-2.73	111,144	45,658	65,486	207,346	94,362	112,984				
	2.74-4.00	61,908	59,417	2,491	245,650	236,530	9,120				
	4.01-12.00	325,029	323,823	1,206	2,174,248	2,167,913	6,335				
	12.01-	17,488	17,481	7	298,203	298,109	94				
	計	515,569	446,379	69,190	2,925,447	2,796,914	128,533	95.61	86.58	12.97	3,522
合 計	0-2.73	416,641	226,616	190,025	849,730	504,932	344,798				
	2.74-4.00	407,794	387,877	19,917	1,594,099	1,519,069	75,030				
	4.01-12.00	1,423,892	1,406,540	17,352	9,681,954	9,582,801	99,153				
	12.01-	141,842	141,770	72	2,708,845	2,707,631	1,214				
	計	2,390,169	2,162,803	227,366	14,834,628	14,314,433	520,195	96.49	90.49	10.48	16,394

橋 梁 種 類 別 総 括 表

令和7年4月1日現在

橋 種 道路種別	鋼 橋			コンクリート橋			鋼橋とコンクリート橋 との 混 合 橋			木 橋			石 橋			鋼橋又はコンクリート橋 木橋又は、石橋 との 混 合 橋			合 計		
	橋 数	延長 m	面積 m ²	橋 数	延長 m	面積 m ²	橋 数	延長 m	面積 m ²	橋 数	延長 m	面積 m ²	橋 数	延長 m	面積 m ²	橋 数	延長 m	面積 m ²	橋 数	延長 m	面積 m ²
一 般 国 道 (指定区間内)	10	1,666	37,331	2	221	3,753	1	577	9,520	0	0	0	0	0	0	0	0	0	13	2,464	50,604
一 般 国 道 (指定区間外)	3	361	5,511	3	318	8,081	2	20	245	0	0	0	0	0	0	0	0	0	8	699	13,837
計	13	2,027	42,842	5	539	11,834	3	597	9,765	0	0	0	0	0	0	0	0	0	21	3,163	64,441
県 道 (主要地方道)	4	680	24,413	32	664	9,770	6	1,017	12,240	0	0	0	0	0	0	0	0	0	42	2,361	46,423
県 道 (一般県道)	3	498	5,970	9	524	6,169	0	0	0	0	0	0	0	0	0	0	0	0	12	1,022	12,139
計	7	1,178	30,383	41	1,188	15,939	6	1,017	12,240	0	0	0	0	0	0	0	0	0	54	3,383	58,562
市 道 (主要地方道)	0	0	0	3	126	1,153	0	0	0	0	0	0	0	0	0	0	0	0	3	126	1,153
市 道 (一般市道)	51	1,962	21,998	475	4,593	37,720	6	75	743	0	0	0	1	2	1	0	0	0	533	6,632	60,462
計	51	1,962	21,998	478	4,719	38,873	6	75	743	0	0	0	1	2	1	0	0	0	536	6,758	61,615
市管理道路計	61	3,501	57,892	522	6,225	62,893	14	1,112	13,228	0	0	0	1	2	1	0	0	0	598	10,840	134,014
合 計	71	5,167	95,223	524	6,446	66,646	15	1,689	22,748	0	0	0	1	2	1	0	0	0	611	13,304	184,618

道 路 現 況 経 年 表

区分 年	総 延 長 m	重複延長 m	実 延 長 m	実 延 長 の 内 訳			トンネル		道 路 敷 面 積 ㎡	道 路 部 面 積 ㎡	延 長 舗装率 %	面 積 舗装率 %	道路率 %	行政面積 k ㎡		
				道 路 m	橋 梁		箇所数	延長 m							箇所数	延長 m
						箇所数										
2	2,515,139	38,204	2,476,935	2,466,481	601	10,454	6	1,544	16,779,219	16,418,310	90.59	96.76	11.62	144.35		
	2,539,118	38,204	2,500,914	2,487,996	614	12,918	6	1,544	17,761,385	17,121,899	90.68	96.89	12.30			
3	2,515,161	38,204	2,476,957	2,476,957	601	10,454	6	1,544	16,783,197	16,422,289	90.62	96.76	11.63	144.35		
	2,539,140	38,204	2,500,936	2,500,936	614	12,918	6	1,544	17,765,363	17,125,878	90.71	96.90	12.31			
4	2,516,396	38,193	2,478,203	2,467,749	601	10,454	6	1,544	16,797,758	16,436,680	90.66	96.78	11.64	144.35		
	2,540,375	38,193	2,502,182	2,489,264	614	12,918	6	1,544	17,779,924	17,140,269	90.75	96.91	12.32			
5	2,518,453	38,249	2,480,204	2,469,759	599	10,445	6	1,545	16,822,095	16,462,217	90.71	96.80	11.65	144.35		
	2,542,432	38,249	2,504,183	2,491,274	612	12,909	6	1,545	17,804,261	17,165,806	90.79	96.93	12.33			
6	2,519,362	38,284	2,481,078	2,470,227	601	10,850	6	1,545	16,851,447	16,489,196	90.79	96.83	11.67	144.35		
	2,543,341	38,284	2,505,057	2,491,742	614	13,314	6	1,545	17,833,613	17,192,785	90.88	96.96	12.35			
7	2,520,103	38,284	2,481,819	2,470,978	598	10,841	6	1,545	16,868,947	16,507,217	90.84	96.85	11.69	144.35		
	2,544,082	38,284	2,505,798	2,492,493	611	13,305	6	1,545	17,851,113	17,210,806	90.93	96.98	12.37			

(注) 各年4月1日現在数値です。上段 市管理道路、 下段 国道指定区間内を含む道路数値です。
 実延長の内訳欄の道路はトンネル延長を含む数値です。

道 路 施 設 現 況 調 査 総 括 表

令和7年4月1日現在

		総 延 長 m	重 用 延 長 m	未供用延長		渡 舟 場			実 延 長 m	立 体 横 断 施 設								道 路 面 積						
				海 上 区 間 m	そ の 他 区 間 m	箇 所 数				延 長 m	横 断 歩 道 橋				地下横断歩道				道 路 構 成 別 内 訳				国 有 地 ㎡	団 体 公 共 地 ㎡
						自 地 域 内	市 区 町 村 界	都 道 府 県 界			階 段 式	ス ロ ー プ 式	押 上 式	階 段 併 用 ス ロ ー プ 式	階 段 式	ス ロ ー プ 式	押 上 式	階 段 併 用 ス ロ ー プ 式	道 路 敷 ㎡	道 路 部 ㎡	車 道 ㎡	中 央 帯 ㎡		
一 般 国 道 (指定区間外)		17,822	104	0	0	0	0	0	0	17,718	10	0	1	0	0	0	0	0	359,953	345,210	231,206	1,464		
県 道	主要地方道	66,213	11,814	0	0	0	0	0	0	54,399	30	4	0	0	0	0	0	0	1,043,430	996,828	702,179	25,649		
	一 般 県 道	21,521	1,988	0	0	0	0	0	0	19,533	7	1	0	0	0	0	0	0	343,067	330,551	227,194	1,255		
	計	87,734	13,802	0	0	0	0	0	0	73,932	37	5	0	0	0	0	0	0	1,386,497	1,327,379	929,373	26,904		
国 県 道 計		105,556	13,906	0	0	0	0	0	0	91,650	47	5	1	0	0	0	0	0	1,746,450	1,672,589	1,160,579	28,368		
市 道	主要地方道	23,182	589	0	0	0	0	0	0	22,593	10	0	0	0	0	0	0	0	307,475	293,161	226,490	5,463		
	一 般 市 道	2,381,150	23,638	0	0	0	0	0	0	2,357,512	54	6	1	0	1	1	0	0	14,746,696	14,476,830	11,286,510	28,711		
	独 立 専 用 自 歩 道	10,215	151	0	0	0	0	0	0	10,064	2	0	2	0	0	0	1	0	68,326	64,637	54,965	0		
	計	2,414,547	24,378	0	0	0	0	0	0	2,390,169	66	6	3	0	1	1	1	0	15,122,497	14,834,628	11,567,965	34,174		
合 計		2,520,103	38,284	0	0	0	0	0	0	2,481,819	113	11	4	0	1	1	1	0	16,868,947	16,507,217	12,728,544	62,542		

(注) 独立専用自歩道とは、歩行者あるいは自転車の通行の用に供するために独立した路線として認定された自転車歩行者道路です。

道 路 施 設 現 況 調 査 総 括 表

令和7年4月1日現在

		歩道等設置 道路延長 m	規格改良・未改良別車道幅員区分別実延長内訳								路線数	路面別実延長内訳			
			規格改良済				未改良					未舗装道 m	舗装道		
			車道 19.5m 以上 m	車道 13.0m 以上 m	車道 5.5m 以上 m	車道 5.5m 未満 m	車道 5.5m 以上 m	車道 3.5m 以上 m	車道 3.5m 未満 m	うち 自動車交通 不能区間 m			セメント系 m	アスファルト系	
														高級 m	簡易 m
一般国道 (指定区間外)		16,333	1,100	6,911	9,707	0	0	0	0	0	3	0	93	17,625	0
県道	主要地方道	47,117	7,291	7,712	38,789	607	0	0	0	0	9	0	40	54,359	0
	一般県道	16,756	3,009	987	15,105	432	0	0	0	0	7	0	330	19,203	0
	計	63,873	10,300	8,699	53,894	1,039	0	0	0	0	16	0	370	73,562	0
	国県道計	80,206	11,400	15,610	63,601	1,039	0	0	0	0	19	0	463	91,187	0
市道	主要地方道	9,250	722	5,082	16,493	296	0	0	0	0	2	0	0	22,593	0
	一般市道	396,973	6,088	37,390	600,116	1,213,598	3,026	16,760	480,531	288,653	16,268	227,366	51,552	1,873,089	217,898
	独立専用 自歩道	0	93	16	2,211	7,332	0	0	413	56	124	0	648	6,197	3,220
	計	406,223	6,903	42,488	618,820	1,221,226	3,026	16,760	480,944	288,709	16,394	227,366	52,200	1,901,879	221,118
合計		486,429	18,303	58,098	682,421	1,222,265	3,026	16,760	480,944	288,709	16,413	227,366	52,663	1,993,066	221,118

(注) 独立専用自歩道とは、歩行者あるいは自転車の通行の用に供するために独立した路線として認定された自転車歩行者道路です。

道 路 施 設 現 況 調 査 総 括 表

令和7年4月1日現在

		中央帯延長		鉄 道 等 の 交 差 箇 所				道路延長 m	種 類 別 実 延 長 内 訳								備 考
		植樹施設 あ り m	植樹施設 な し m	立 体 交 差 民 鉄 専用鉄道 民 鉄 専用鉄道					橋 梁			ト ン ネ ル					
									箇 所 数			延 長 m	箇 所 数			延 長 m	
				自 地 域 内	市区町村界	都道府県界	自 地 域 内		市区町村界	都道府県界							
一 般 国 道 (指定区間外)		504	467	6	0	2	0	17,019	8	0	0	699	0	0	0	0	
県 道	主要地方道	618	6,306	11	0	3	0	52,039	42	0	0	2,360	0	0	0	0	
	一 般 県 道	493	189	6	2	2	0	18,511	12	0	0	1,022	0	0	0	0	
	計	1,111	6,495	17	2	5	0	70,550	54	0	0	3,382	0	0	0	0	
国 県 道 計		1,615	6,962	23	2	7	0	87,569	62	0	0	4,081	0	0	0	0	
市 道	主要地方道	509	1,236	8	0	0	0	22,467	3	0	0	126	0	0	0	0	
	一 般 市 道	5,632	6,083	162	0	87	2	2,349,410	530	0	0	6,557	6	0	0	1,545	
	独 立 専 用 自 歩 道	0	0	2	0	0	0	9,987	3	0	0	77	0	0	0	0	
	計	6,141	7,319	172	0	87	2	2,381,864	536	0	0	6,760	6	0	0	1,545	
合 計		7,756	14,281	195	2	94	2	2,469,433	598	0	0	10,841	6	0	0	1,545	

(注) 独立専用自歩道とは、歩行者あるいは自転車の通行の用に供するために独立した路線として認定された自転車歩行者道路です。

大都市に係わる道路の面積の内訳

令和7年4月1日現在(単位:㎡)

区 分			国 道			道 府 県 道		市 道		合 計
			指定区間内	路線数	そ の 他	計	路線数	路線数		
道 路 の 面 積	路面幅員 6.5m以上	台帳整備済			331,907			1,268,105	7,535,124	
		その他								
		計	652,985		331,907	984,892		1,268,105	7,535,124	9,788,121
	路面幅員 4.5m以上 6.5m未満	台帳整備済			0			6,576	4,664,636	
		その他								
		計	0		0	0		6,576	4,664,636	4,671,212
	路面幅員 2.5m以上 4.5m未満	台帳整備済			0			1,673	1,966,665	
		その他								
		計	0		0	0		1,673	1,966,665	1,968,338
	路面幅員 1.5m以上 2.5m未満	台帳整備済			0			0	528,699	
		その他								
		計	0		0	0		0	528,699	528,699
	計 (A)	台帳整備済			331,907			1,276,354	14,695,124	
		その他								
		計	652,985		331,907	984,892		1,276,354	14,695,124	16,956,370
橋 り ょ う の 面 積 (B)		台帳整備済			13,303			51,025	56,293	
		その他								
		計	50,604		13,303	63,907		51,025	56,293	171,225
合 計 (A) + (B) = (C)		台帳整備済		3	345,210		16	1,327,379	16,394	14,751,417
		その他								
		計	703,589	3	345,210	1,048,799	16	1,327,379	16,394	14,751,417
令和6年度の算 定 に 用 い た 数 値 (D)		台帳整備済			345,210		16	1,323,835	16,389	14,736,701
		その他								
		計	703,589		345,210	1,048,799	16	1,323,835	16,389	14,736,701
対 前 年 度 増 減 率 (C) / (D)		台帳整備済			0.000		0.000	0.003	0.000	0.001
		その他								
		計	0.000		0.000	0.000	0.000	0.003	0.000	0.001

(注) 増減率は小数点第4位を四捨五入した値です。

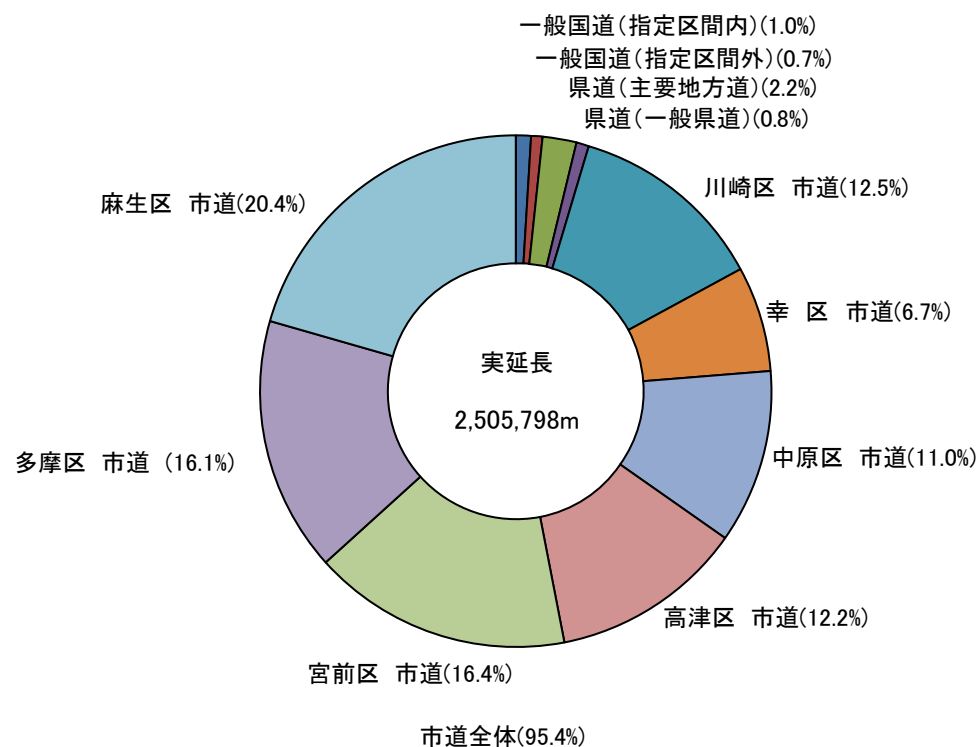
大都市に係わる道路の延長分の内訳

令和7年4月1日現在（単位：m）

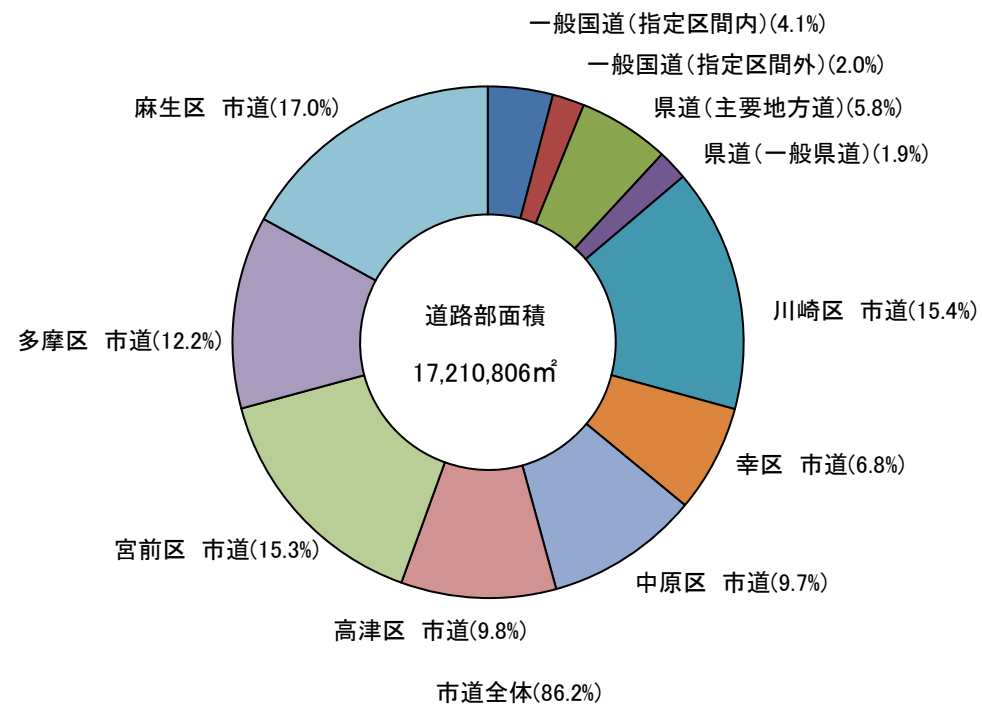
区 分			国 道				道 府 県 道		市 道		合 計
			指定区間	路線数	そ の 他	計					
道 路 の 延 長	路面幅員 4.5m以上	台帳整備済			17,019			70,424		1,527,888	
		その他									
		計	21,515		17,019	38,534		70,424		1,527,888	1,636,846
	路面幅員 2.5m以上 4.5m未満	台帳整備済			0			125		523,571	
		その他									
		計	0		0	0		125		523,571	523,696
	路面幅員 1.5m以上 2.5m未満	台帳整備済			0			0		263,759	
		その他									
		計	0		0	0		0		263,759	263,759
	計 (A)	台帳整備済			17,019			70,549		2,315,218	
		その他									
		計	21,515		17,019	38,534		70,549		2,315,218	2,424,301
橋 梁 の 延 長	非永久橋 の 延 長	台帳整備済			0			0		2	
		その他									
		計	0		0	0		0		2	2
	その他の 橋りょう の 延 長	台帳整備済			699			3,383		6,758	
		その他									
		計	2,464		699	3,163		3,383		6,758	13,304
	計 (B)	台帳整備済			699			3,383		6,760	
		その他									
計		2,464		699	3,163		3,383		6,760	13,306	
合 計 (A) + (B) = (C)		台帳整備済		3	17,718		16	73,932	16,394	2,321,978	
		その他									
		計	23,979	3	17,718	41,697	16	73,932	16,394	2,321,978	2,437,607
令和6年度の算 定 に 用 い た 数 値 (D)		台帳整備済			17,718		16	73,805	16,389	2,321,185	
		その他									
		計	23,979		17,718	41,697	16	73,805	16,389	2,321,185	2,436,687
対 前 年 度 増減率(C)/(D)		台帳整備済			0.000		0.000		0.000	0.000	
		その他									
		計	0.000		0.000	0.000	0.000	0.002	0.000	0.000	0.000

(注) 増減率は小数点第4位を四捨五入した値です。

川崎市道路種類別実延長割合（2025）



川崎市道路種類別道路部面積割合（2025）



川崎市道路統計書

発行・編集

2025.11

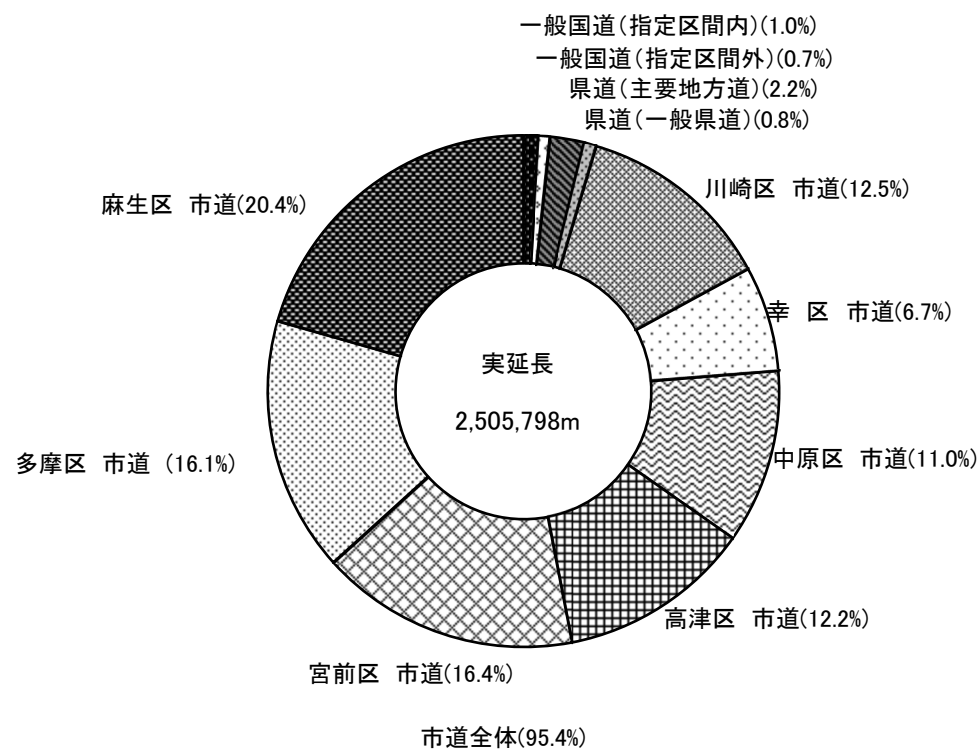
川崎市建設緑政局道路河川管理部管理課

〒210-8577 川崎市川崎区宮本町1番地

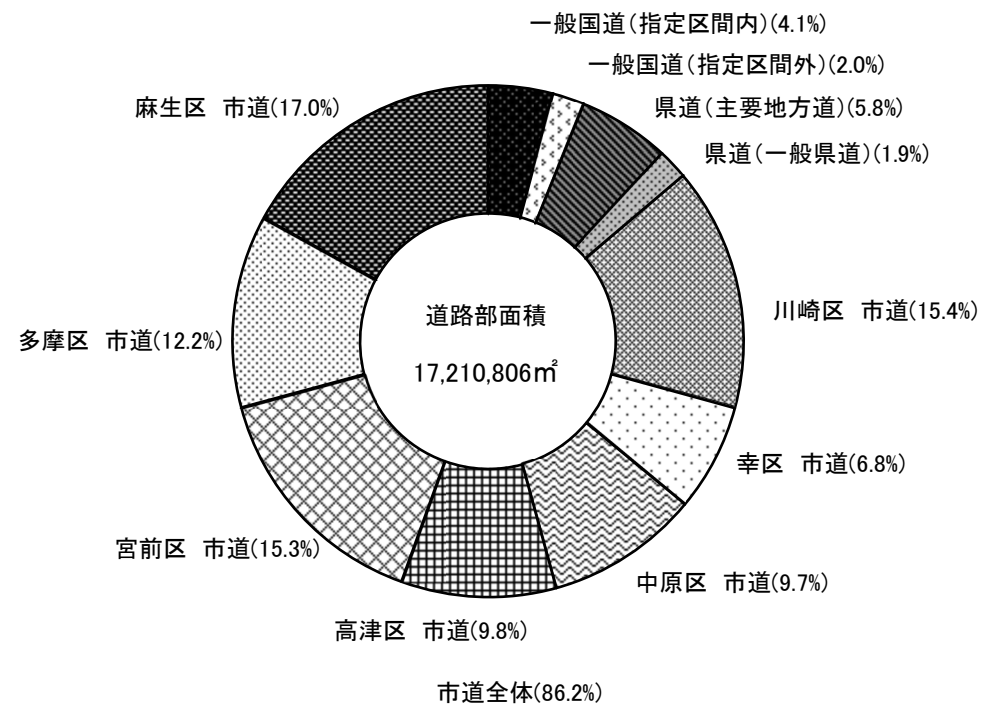
川崎市役所本庁舎 16階

TEL : 044-200-2816 FAX : 044-200-3979

川崎市道路種類別実延長割合（2025）



川崎市道路種類別道路部面積割合（2025）



川崎市道路統計書

発行・編集

2025.11

川崎市建設緑政局道路河川管理部管理課

〒210-8577 川崎市川崎区宮本町1番地

川崎市役所本庁舎 16階

TEL : 044-200-2816 FAX : 044-200-3979



Colors, Future!

いろいろって、未来。

川崎市