

# 川崎駅東口周辺地区総合自転車対策 社会実験 実施概要

1 社会実験の実施概要 .....	1
2 実験の事前準備 .....	2

# 1 社会実験の実施概要

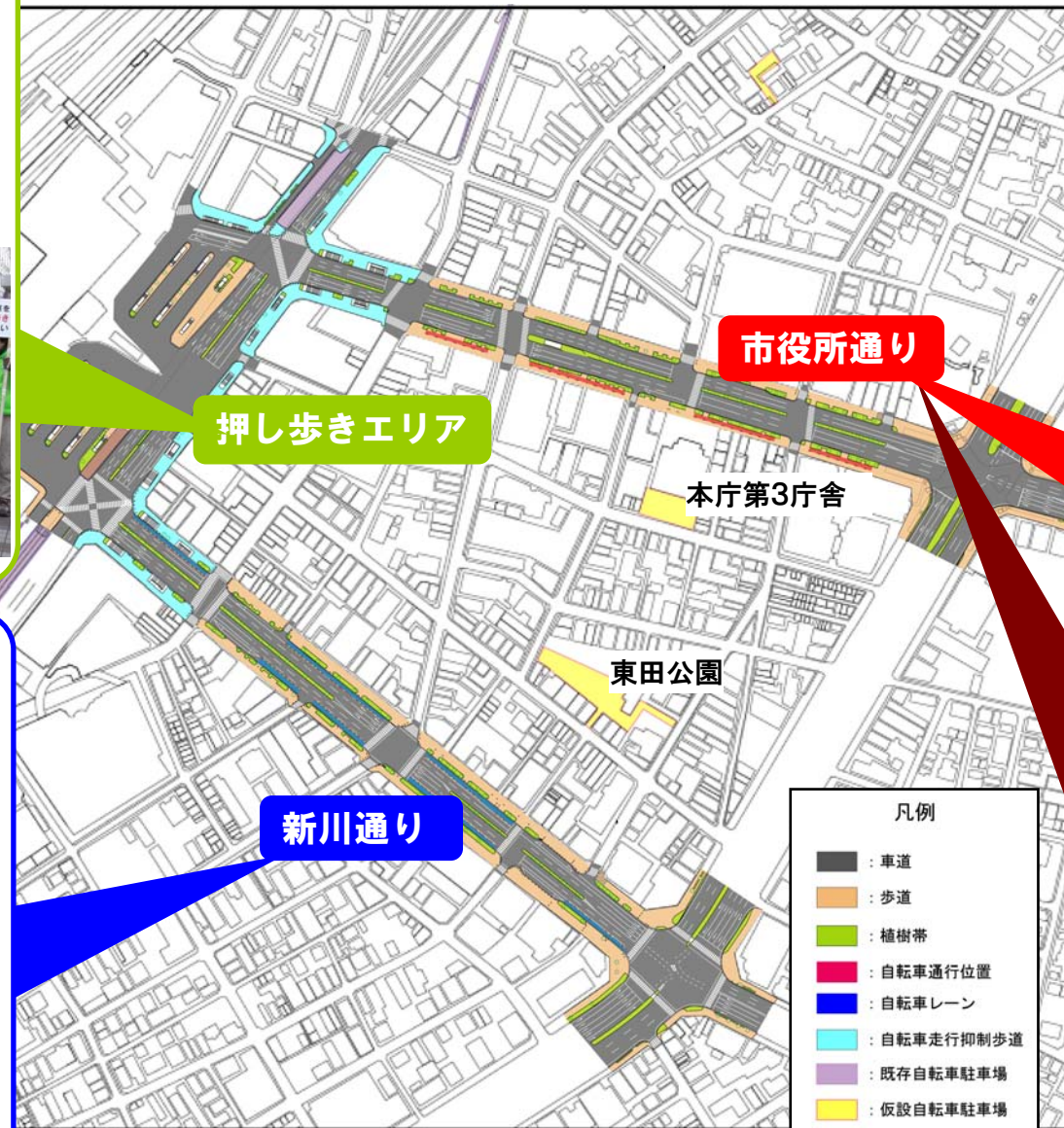
【実験期間】 11月7日(土)～20日(金)  
 【実施時間】 7:00～19:00

## 押し歩きエリア(川崎駅東口駅前広場周辺)



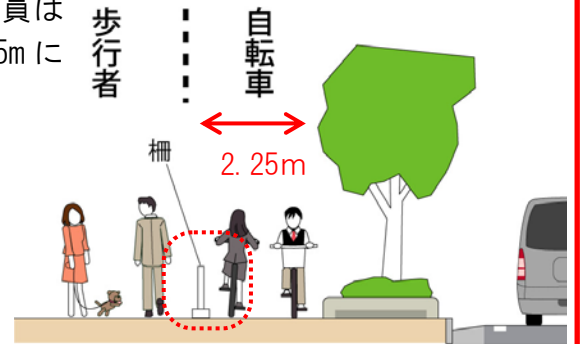
- 看板・のぼり等による呼びかけ
- ボランティア等による呼びかけ
- ラジカセによる呼びかけ

のぼり等と呼びかけの様子



## 歩道の分離(市役所通り)

- 路上駐輪場を一時撤去
- 歩行者と自転車を柵で分離
- 自転車通行位置の幅員はプレ実験により2.25mに決定

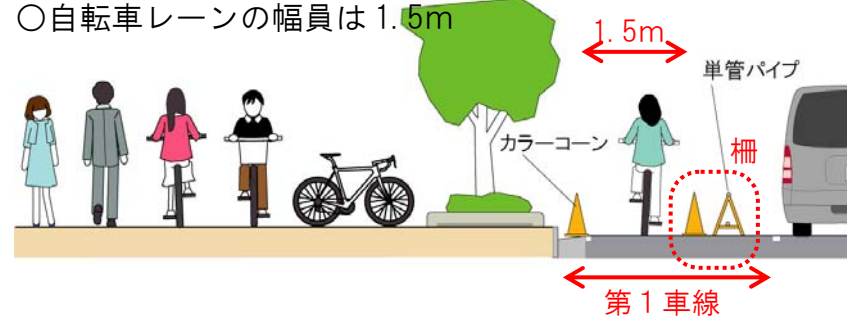


実験中の市役所通りの様子



## 自転車レーン(新川通り)

- 第1車線を削減し、自転車レーン設置
- 自転車レーンと車道は柵で分離
- 自転車レーンの幅員は1.5m



設置された自転車レーン

自転車レーンを走行する自転車



## バス専用・優先レーンの機能確保(市役所通り)

- バス専用・優先レーン内の駐停車車両に対し、警備員による呼びかけを実施

駐停車車両への呼びかけの様子





## 2 実験の事前準備

○社会実験の実施に向けて、周知のための広報、関係機関との調整、ボランティアの確保等を実施

### 広 報

#### 記者発表

9月3日

#### 広報誌掲載

10月1日



《掲載誌》  
 ・ 市政だより（全市版、川崎区版）  
 ・ タウンニュース

#### ウェブサイト設置

10月1日～



《掲載箇所》  
 ・ 川崎市 HP 上に設置

#### チラシ配布・ポスター設置

10月7日～



《設置箇所》  
 ・ 官公庁、主要施設、  
 主要掲示板、  
 町会掲示板 等  
 ・ 商店街各商店  
 ・ JR 川崎駅、京急川崎駅  
 ・ バス車内（市営バス、臨港バス）

#### 横断幕設置

10月21日～



《設置箇所》  
 ・ 新川通り周辺の歩道橋  
 （6箇所）

#### 路上駐輪場の一時撤去案内

10月21日～



《設置箇所》  
 ・ 市役所通り路上駐輪場  
 周辺

#### 広報映像

10月23日～



《放送箇所》  
 ・ アゼリアビジョン  
 ・ 河川情報表示板

#### パネル展示

10月27日～



《設置箇所》  
 ・ 川崎市役所第3庁舎ロビー  
 ・ 川崎区役所ロビー

#### 広報車による放送

10月26日～

《放送箇所》  
 ・ 実験エリア周辺

#### 路上看板

11月4日



《設置箇所》  
 ・ 実験エリア周辺

#### チラシ・ポケットティッシュ配布

11月4日～

《配布箇所》  
 ・ 実験エリア周辺

### 関係機関との調整

#### 交通管理者との調整

- ・ 川崎警察署との合同現場確認
- ・ 社会実験への協力依頼
- ・ 神奈川県警との各種調整
- ・ 夜間設営・撤去時の現場確認

#### 他の道路管理者との調整

- ・ 横浜国道事務所との各種調整

#### 商店街との調整

- ・ 商店街への実験説明
- ・ 実験への協力依頼
- ・ 実験に伴う各種調整

#### 町会との調整

- ・ 実験エリア周辺町会への実験説明
- ・ 実験への協力依頼

#### 交通事業者との調整

- ・ 路線バス事業者への実験への協力依頼
- ・ 企業送迎バスへの実験への協力依頼
- ・ タクシー事業者への実験への協力依頼

#### ボランティアの募集

- ・ 押し歩きエリアでの呼びかけのボランティアを募集
- ・ 地元町会、商店街に対して募集
- ・ 延べ719人のボランティアが参加