





地籍調査実施状況  
麻生区上麻生5丁目

凡 例	
調査中	
調査済 (法務局送付前)	
調査済 (法務局送付済)	
町丁目界	

100m  
1:3,000

「川崎市の承認を得て同市発行の平成31年度都市計画基本図を複製したものです。承認番号（川崎市指令ま計第147号）」