交通量調査表

調査単位区間：Q40050　(14400030010)

路　線　名　：世田谷町田線

調　査　地　点　：東京都狛江市東和泉4-9

緯度・経度：　緯度：　35.556　経度：　139.685

調　査　日　：平成27年10月20日(火)

天　　候　：晴れ

平　・　休　：平日

地点図

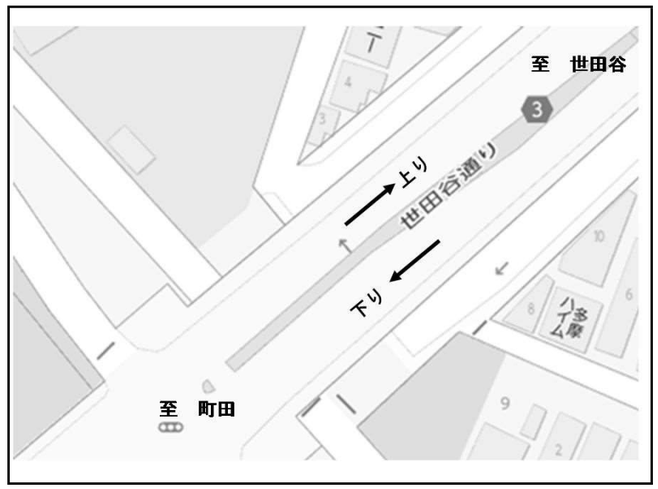

道路状況

車線数	車道部幅員	車道幅員	歩道幅員上り	歩道幅員下り
4	21	15.60	2.3	2.3

〔上り〕

時間＼車種	歩行者類	自転車類	二輪車類	小型車類	大型車類	大型車混入率	自動車類計
※ 7～8	0	0	0	1,058	85	7.4	1,143 ※
8～9	0	0	0	885	88	9.0	973
9～10	0	0	0	664	83	11.1	747
10～11	0	0	0	581	81	12.2	662
11～12	0	0	0	529	65	10.9	594
12～13	0	0	0	546	68	11.1	614
13～14	0	0	0	573	61	9.6	634
14～15	0	0	0	661	77	10.4	738
15～16	0	0	0	674	52	7.2	726
16～17	0	0	0	681	38	5.3	719
17～18	0	0	0	733	45	5.8	778
18～19	0	0	0	738	53	6.7	791
昼１２時間計	0	0	0	8,323	796	8.7	9,119

〔下り〕

時間＼車種	歩行者類	自転車類	二輪車類	小型車類	大型車類	大型車混入率	自動車類計
7～8	0	0	0	793	84	9.6	877
8～9	0	0	0	727	73	9.1	800
9～10	0	0	0	630	93	12.9	723
10～11	0	0	0	548	116	17.5	664
11～12	0	0	0	592	97	14.1	689
12～13	0	0	0	619	77	11.1	696
13～14	0	0	0	616	76	11.0	692
14～15	0	0	0	697	67	8.8	764
15～16	0	0	0	705	76	9.7	781
16～17	0	0	0	819	61	6.9	880
※ 17～18	0	0	0	988	44	4.3	1,032 ※
18～19	0	0	0	992	37	3.6	1,029
昼１２時間計	0	0	0	8,726	901	9.4	9,627

〔合計〕

時間＼車種	歩行者類	自転車類	二輪車類	小型車類	大型車類	大型車混入率	自動車類計
※ 7～8	0	0	0	1,851	169	8.4	2,020 ※
8～9	0	0	0	1,612	161	9.1	1,773
9～10	0	0	0	1,294	176	12.0	1,470
10～11	0	0	0	1,129	197	14.9	1,326
11～12	0	0	0	1,121	162	12.6	1,283
12～13	0	0	0	1,165	145	11.1	1,310
13～14	0	0	0	1,189	137	10.3	1,326
14～15	0	0	0	1,358	144	9.6	1,502
15～16	0	0	0	1,379	128	8.5	1,507
16～17	0	0	0	1,500	99	6.2	1,599
17～18	0	0	0	1,721	89	4.9	1,810
18～19	0	0	0	1,730	90	4.9	1,820
昼１２時間計	0	0	0	17,049	1,697	9.1	18,746

※ピーク時間

交通量調査表

調査単位区間：Q40060　(14400030020)

路　線　名　：世田谷町田線

調　査　地　点　：川崎市多摩区登戸1568

緯度・経度：　緯度：　35.619　経度：　139.560

調　査　日　：平成27年11月11日(水)

天　　候　：晴れ

平　・　休　：平日

地点図

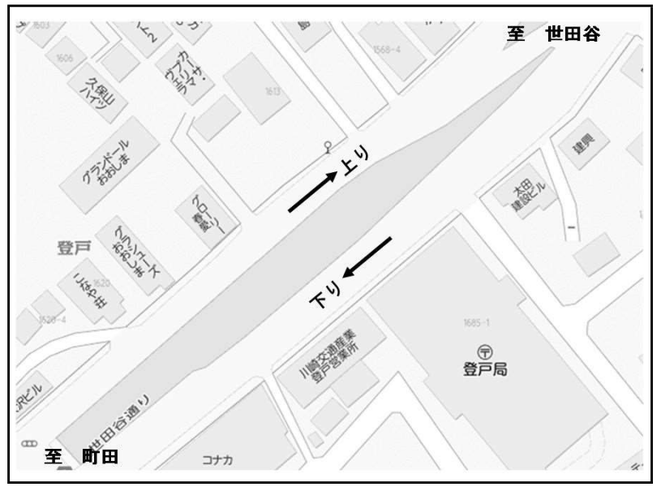

道路状況

車線数	車道部幅員	車道幅員	歩道幅員上り	歩道幅員下り
4	29	17.50	2.5	3.0

〔上り〕

時間＼車種	歩行者類	自転車類	二輪車類	小型車類	大型車類	大型車混入率	自動車類計
※ 7～8	49	99	179	749	84	10.1	833 ※
8～9	60	101	156	652	111	14.5	763
9～10	47	75	77	593	91	13.3	684
10～11	49	83	74	606	106	14.9	712
11～12	31	69	51	503	96	16.0	599
12～13	59	71	59	565	93	14.1	658
13～14	25	50	73	571	120	17.4	691
14～15	37	61	64	492	77	13.5	569
15～16	39	75	40	594	108	15.4	702
16～17	41	93	45	611	77	11.2	688
17～18	77	99	95	700	51	6.8	751
18～19	51	93	68	630	46	6.8	676
昼１２時間計	565	969	981	7,266	1,060	12.7	8,326

〔下り〕

時間＼車種	歩行者類	自転車類	二輪車類	小型車類	大型車類	大型車混入率	自動車類計
7～8	55	45	68	598	86	12.6	684
※ 8～9	118	119	73	667	109	14.0	776 ※
9～10	130	100	52	602	98	14.0	700
10～11	42	76	50	501	137	21.5	638
11～12	14	33	40	528	97	15.5	625
12～13	18	49	44	415	85	17.0	500
13～14	6	36	47	505	92	15.4	597
14～15	61	49	55	660	96	12.7	756
15～16	47	45	81	655	86	11.6	741
16～17	27	53	75	640	95	12.9	735
17～18	42	62	130	639	46	6.7	685
18～19	10	76	210	605	98	13.9	703
昼１２時間計	570	743	925	7,015	1,125	13.8	8,140

〔合計〕

時間＼車種	歩行者類	自転車類	二輪車類	小型車類	大型車類	大型車混入率	自動車類計
7～8	104	144	247	1,347	170	11.2	1,517
※ 8～9	178	220	229	1,319	220	14.3	1,539 ※
9～10	177	175	129	1,195	189	13.7	1,384
10～11	91	159	124	1,107	243	18.0	1,350
11～12	45	102	91	1,031	193	15.8	1,224
12～13	77	120	103	980	178	15.4	1,158
13～14	31	86	120	1,076	212	16.5	1,288
14～15	98	110	119	1,152	173	13.1	1,325
15～16	86	120	121	1,249	194	13.4	1,443
16～17	68	146	120	1,251	172	12.1	1,423
17～18	119	161	225	1,339	97	6.8	1,436
18～19	61	169	278	1,235	144	10.4	1,379
昼１２時間計	1,135	1,712	1,906	14,281	2,185	13.3	16,466

※ピーク時間

交通量調査表

調査単位区間：Q40060　(14400030020)

路　線　名　：世田谷町田線

調　査　地　点　：川崎市多摩区登戸1568

緯度・経度：　緯度：　35.619　経度：　139.560

調　査　日　：平成27年11月11日(水)

天　　候　：晴れ

平　・　休　：平日

地点図

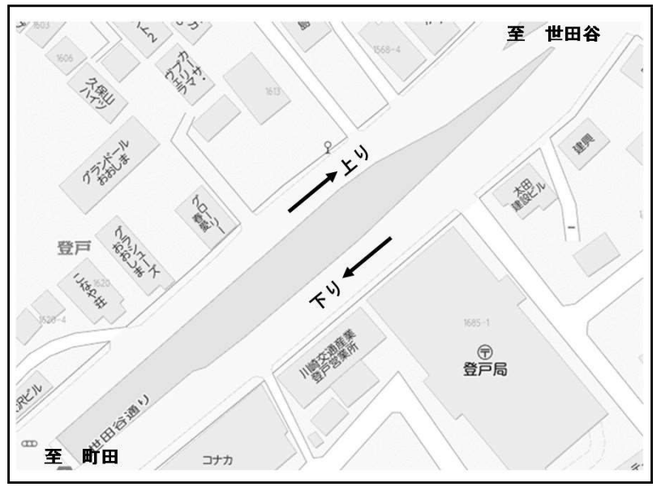

道路状況

車線数	車道部幅員	車道幅員	歩道幅員上り	歩道幅員下り
4	29	17.50	2.5	3.0

〔上り〕

時間＼車種	歩行者類	自転車類	二輪車類	小型車類	大型車類	大型車混入率	自動車類計
19～20	53	56	62	467	46	9.0	513
20～21	52	51	37	385	36	8.6	421
21～22	52	36	36	348	38	9.8	386
22～23	36	35	33	268	31	10.4	299
23～24	28	23	30	189	17	8.3	206
0～1	18	18	10	187	23	11.0	210
1～2	16	12	10	168	23	12.0	191
2～3	4	6	5	129	13	9.2	142
3～4	7	3	6	98	20	16.9	118
4～5	7	1	10	97	45	31.7	142
5～6	13	21	44	344	54	13.6	398
6～7	35	35	136	666	71	9.6	737
夜１２時間計	321	297	419	3,346	417	11.1	3,763
２４時間計	886	1,266	1,400	10,612	1,477	12.2	12,089

〔下り〕

時間＼車種	歩行者類	自転車類	二輪車類	小型車類	大型車類	大型車混入率	自動車類計
19～20	68	62	111	575	32	5.3	607
20～21	50	67	102	599	25	4.0	624
21～22	32	54	93	407	23	5.3	430
22～23	40	38	73	335	19	5.4	354
23～24	13	19	47	252	15	5.6	267
0～1	23	15	25	178	14	7.3	192
1～2	9	8	19	153	4	2.5	157
2～3	4	2	15	141	19	11.9	160
3～4	2	2	9	138	16	10.4	154
4～5	10	4	18	105	26	19.8	131
5～6	21	19	14	187	46	19.7	233
6～7	21	18	47	427	129	23.2	556
夜１２時間計	293	308	573	3,497	368	9.5	3,865
２４時間計	863	1,051	1,498	10,512	1,493	12.4	12,005

〔合計〕

時間＼車種	歩行者類	自転車類	二輪車類	小型車類	大型車類	大型車混入率	自動車類計
19～20	121	118	173	1,042	78	7.0	1,120
20～21	102	118	139	984	61	5.8	1,045
21～22	84	90	129	755	61	7.5	816
22～23	76	73	106	603	50	7.7	653
23～24	41	42	77	441	32	6.8	473
0～1	41	33	35	365	37	9.2	402
1～2	25	20	29	321	27	7.8	348
2～3	8	8	20	270	32	10.6	302
3～4	9	5	15	236	36	13.2	272
4～5	17	5	28	202	71	26.0	273
5～6	34	40	58	531	100	15.8	631
6～7	56	53	183	1,093	200	15.5	1,293
夜１２時間計	614	605	992	6,843	785	10.3	7,628
２４時間計	1,749	2,317	2,898	21,124	2,970	12.3	24,094

交通量調査表

調査単位区間：Q40070　(14400030030)

路　線　名　：世田谷町田線

調　査　地　点　：川崎市多摩区枡形4-1

緯度・経度：　緯度：　35.617　経度：　139.557

調　査　日　：平成27年11月11日(水)

天　　候　：晴れ

平　・　休　：平日

地点図

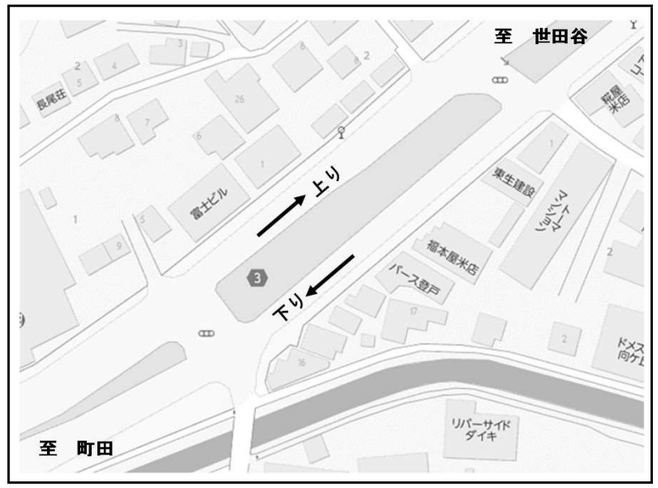

道路状況

車線数	車道部幅員	車道幅員	歩道幅員上り	歩道幅員下り
4	29	17.50	2.5	3.0

〔上り〕

時間＼車種	歩行者類	自転車類	二輪車類	小型車類	大型車類	大型車混入率	自動車類計
※ 7～8	93	99	243	945	84	8.2	1,029 ※
8～9	84	156	195	904	103	10.2	1,007
9～10	38	69	96	812	109	11.8	921
10～11	73	78	81	728	94	11.4	822
11～12	44	51	62	636	90	12.4	726
12～13	66	76	76	672	92	12.0	764
13～14	32	74	80	684	113	14.2	797
14～15	125	110	86	695	85	10.9	780
15～16	39	80	74	738	92	11.1	830
16～17	74	109	81	701	64	8.4	765
17～18	62	114	97	786	70	8.2	856
18～19	68	111	107	761	51	6.3	812
昼１２時間計	798	1,127	1,278	9,062	1,047	10.4	10,109

〔下り〕

時間＼車種	歩行者類	自転車類	二輪車類	小型車類	大型車類	大型車混入率	自動車類計
7～8	79	65	97	657	89	11.9	746
8～9	113	144	96	664	123	15.6	787
9～10	57	104	58	719	113	13.6	832
10～11	91	120	97	685	112	14.1	797
11～12	48	43	58	673	106	13.6	779
12～13	79	94	67	656	100	13.2	756
13～14	44	48	59	712	77	9.8	789
14～15	60	65	65	725	89	10.9	814
15～16	55	70	82	752	98	11.5	850
16～17	86	101	111	811	73	8.3	884
17～18	78	100	160	784	55	6.6	839
※ 18～19	74	88	183	900	58	6.1	958 ※
昼１２時間計	864	1,042	1,133	8,738	1,093	11.1	9,831

〔合計〕

時間＼車種	歩行者類	自転車類	二輪車類	小型車類	大型車類	大型車混入率	自動車類計
7～8	172	164	340	1,602	173	9.7	1,775
※ 8～9	197	300	291	1,568	226	12.6	1,794 ※
9～10	95	173	154	1,531	222	12.7	1,753
10～11	164	198	178	1,413	206	12.7	1,619
11～12	92	94	120	1,309	196	13.0	1,505
12～13	145	170	143	1,328	192	12.6	1,520
13～14	76	122	139	1,396	190	12.0	1,586
14～15	185	175	151	1,420	174	10.9	1,594
15～16	94	150	156	1,490	190	11.3	1,680
16～17	160	210	192	1,512	137	8.3	1,649
17～18	140	214	257	1,570	125	7.4	1,695
18～19	142	199	290	1,661	109	6.2	1,770
昼１２時間計	1,662	2,169	2,411	17,800	2,140	10.7	19,940

※ピーク時間

交通量調査表

調査単位区間：Q40080　(14400030040)

路　線　名　：世田谷町田線

調　査　地　点　：川崎市多摩区西生田2丁目1

緯度・経度：　緯度：　35.615　経度：　139.540

調　査　日　：平成27年11月11日(水)

天　　候　：晴れ

平　・　休　：平日

地点図

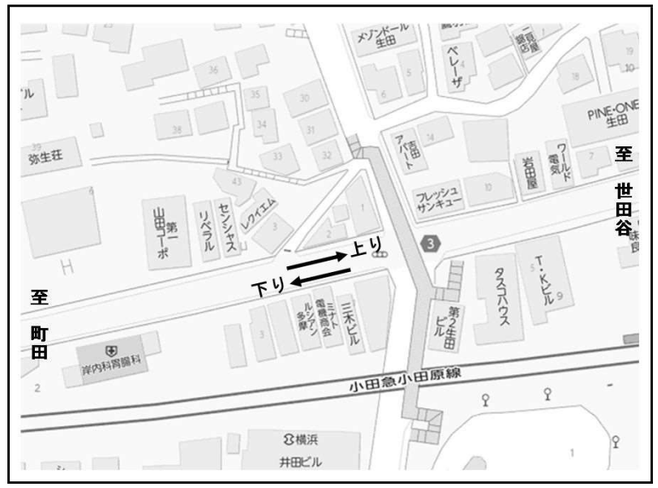

道路状況

車線数	車道部幅員	車道幅員	歩道幅員上り	歩道幅員下り
2	7	6.00	1.5	2.0

〔上り〕

時間＼車種	歩行者類	自転車類	二輪車類	小型車類	大型車類	大型車混入率	自動車類計
※ 7～8	46	43	138	511	36	6.6	547 ※
8～9	50	38	89	467	57	10.9	524
9～10	32	25	49	395	59	13.0	454
10～11	36	25	54	349	60	14.7	409
11～12	43	14	33	372	49	11.6	421
12～13	43	17	43	393	53	11.9	446
13～14	44	14	40	370	49	11.7	419
14～15	41	20	37	392	35	8.2	427
15～16	49	24	40	428	40	8.5	468
16～17	62	25	45	422	30	6.6	452
17～18	56	26	43	435	23	5.0	458
18～19	57	26	52	387	12	3.0	399
昼１２時間計	559	297	663	4,921	503	9.3	5,424

〔下り〕

時間＼車種	歩行者類	自転車類	二輪車類	小型車類	大型車類	大型車混入率	自動車類計
7～8	55	18	56	328	65	16.5	393
8～9	69	24	32	382	54	12.4	436
9～10	61	7	42	348	56	13.9	404
10～11	56	18	39	355	49	12.1	404
11～12	47	16	25	360	64	15.1	424
12～13	56	5	34	329	49	13.0	378
13～14	35	16	38	379	48	11.2	427
※ 14～15	48	20	42	478	54	10.2	532 ※
15～16	55	17	47	454	37	7.5	491
16～17	48	20	57	449	27	5.7	476
17～18	41	29	71	424	26	5.8	450
18～19	47	29	88	496	22	4.2	518
昼１２時間計	618	219	571	4,782	551	10.3	5,333

〔合計〕

時間＼車種	歩行者類	自転車類	二輪車類	小型車類	大型車類	大型車混入率	自動車類計
7～8	101	61	194	839	101	10.7	940
※ 8～9	119	62	121	849	111	11.6	960 ※
9～10	93	32	91	743	115	13.4	858
10～11	92	43	93	704	109	13.4	813
11～12	90	30	58	732	113	13.4	845
12～13	99	22	77	722	102	12.4	824
13～14	79	30	78	749	97	11.5	846
14～15	89	40	79	870	89	9.3	959
15～16	104	41	87	882	77	8.0	959
16～17	110	45	102	871	57	6.1	928
17～18	97	55	114	859	49	5.4	908
18～19	104	55	140	883	34	3.7	917
昼１２時間計	1,177	516	1,234	9,703	1,054	9.8	10,757

※ピーク時間

交通量調査表

調査単位区間：Q40090　(14400030050)

路　線　名　：世田谷町田線

調　査　地　点　：川崎市麻生区万福寺3丁目2

緯度・経度：　緯度：　35.606　経度：　139.507

調　査　日　：平成27年11月11日(水)

天　　候　：晴れ

平　・　休　：平日

地点図

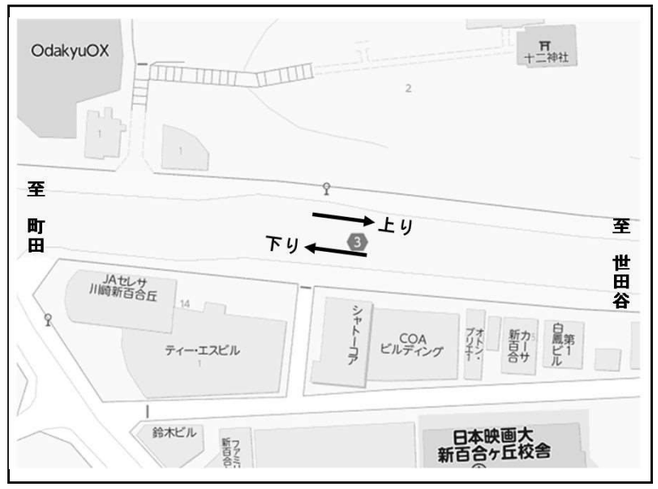

道路状況

車線数	車道部幅員	車道幅員	歩道幅員上り	歩道幅員下り
2	8.2	6.40	5.0	4.0

〔上り〕

車種 時間	歩行者類	自転車類	二輪車類	小型車類	大型車類	大型車混入率	自動車類計
7～8	22	28	86	475	33	6.5	508
8～9	19	27	68	387	56	12.6	443
9～10	48	17	35	409	37	8.3	446
10～11	41	19	39	429	67	13.5	496
11～12	25	21	30	367	46	11.1	413
12～13	31	17	33	431	52	10.8	483
13～14	29	22	45	390	44	10.1	434
14～15	43	31	48	480	49	9.3	529
15～16	48	40	35	505	49	8.8	554
※ 16～17	67	33	45	534	25	4.5	559 ※
17～18	41	34	54	481	27	5.3	508
18～19	40	44	64	431	20	4.4	451
昼１２時間計	454	333	582	5,319	505	8.7	5,824

〔下り〕

車種 時間	歩行者類	自転車類	二輪車類	小型車類	大型車類	大型車混入率	自動車類計
7～8	16	17	54	325	67	17.1	392
8～9	17	32	47	445	56	11.2	501
9～10	19	26	40	431	69	13.8	500
10～11	28	44	26	425	45	9.6	470
11～12	21	27	29	392	64	14.0	456
12～13	54	19	51	432	73	14.5	505
13～14	33	22	36	468	69	12.8	537
※ 14～15	35	33	37	506	56	10.0	562 ※
15～16	28	40	34	458	44	8.8	502
16～17	38	29	59	526	33	5.9	559
17～18	27	38	69	509	35	6.4	544
18～19	30	34	72	517	44	7.8	561
昼１２時間計	346	361	554	5,434	655	10.8	6,089

〔合計〕

車種 時間	歩行者類	自転車類	二輪車類	小型車類	大型車類	大型車混入率	自動車類計
7～8	38	45	140	800	100	11.1	900
8～9	36	59	115	832	112	11.9	944
9～10	67	43	75	840	106	11.2	946
10～11	69	63	65	854	112	11.6	966
11～12	46	48	59	759	110	12.7	869
12～13	85	36	84	863	125	12.7	988
13～14	62	44	81	858	113	11.6	971
14～15	78	64	85	986	105	9.6	1,091
15～16	76	80	69	963	93	8.8	1,056
※ 16～17	105	62	104	1,060	58	5.2	1,118 ※
17～18	68	72	123	990	62	5.9	1,052
18～19	70	78	136	948	64	6.3	1,012
昼１２時間計	800	694	1,136	10,753	1,160	9.7	11,913

※ピーク時間

交通量調査表

調査単位区間：Q40100　(14400030060)

路　線　名　：世田谷町田線

調　査　地　点　：川崎市麻生区片平2-24

緯度・経度：　緯度：　35.595　経度：　139.499

調　査　日　：平成27年11月11日(水)

天　　候　：晴れ

平　・　休　：平日

地点図

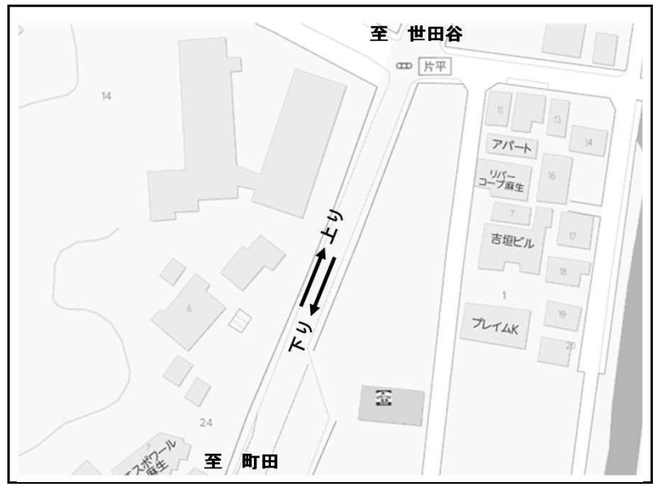

道路状況

車線数	車道部幅員	車道幅員	歩道幅員上り	歩道幅員下り
2	8.7	7.50	1.8	2.2

〔上り〕

時間＼車種	歩行者類	自転車類	二輪車類	小型車類	大型車類	大型車混入率	自動車類計
７～８	61	18	76	509	34	6.3	543
※ ８～９	41	18	54	492	82	14.3	574 ※
９～10	5	7	42	474	52	9.9	526
10～11	6	1	27	487	60	11.0	547
11～12	27	10	19	471	57	10.8	528
12～13	17	10	37	485	60	11.0	545
13～14	17	11	27	468	51	9.8	519
14～15	9	13	35	494	43	8.0	537
15～16	4	9	37	523	40	7.1	563
16～17	16	13	40	517	32	5.8	549
17～18	27	11	38	528	20	3.6	548
18～19	27	10	60	461	15	3.2	476
昼１２時間計	257	131	492	5,909	546	8.5	6,455

〔下り〕

時間＼車種	歩行者類	自転車類	二輪車類	小型車類	大型車類	大型車混入率	自動車類計
※ ７～８	19	15	60	547	55	9.1	602 ※
８～９	19	23	38	498	67	11.9	565
９～10	8	3	28	446	78	14.9	524
10～11	4	13	26	492	64	11.5	556
11～12	3	5	31	403	58	12.6	461
12～13	9	7	26	434	56	11.4	490
13～14	9	3	31	493	51	9.4	544
14～15	5	9	33	520	48	8.5	568
15～16	9	9	30	498	40	7.4	538
16～17	5	8	35	520	34	6.1	554
17～18	17	10	50	505	21	4.0	526
18～19	17	18	72	542	27	4.7	569
昼１２時間計	124	123	460	5,898	599	9.2	6,497

〔合計〕

時間＼車種	歩行者類	自転車類	二輪車類	小型車類	大型車類	大型車混入率	自動車類計
※ ７～８	80	33	136	1,056	89	7.8	1,145 ※
８～９	60	41	92	990	149	13.1	1,139
９～10	13	10	70	920	130	12.4	1,050
10～11	10	14	53	979	124	11.2	1,103
11～12	30	15	50	874	115	11.6	989
12～13	26	17	63	919	116	11.2	1,035
13～14	26	14	58	961	102	9.6	1,063
14～15	14	22	68	1,014	91	8.2	1,105
15～16	13	18	67	1,021	80	7.3	1,101
16～17	21	21	75	1,037	66	6.0	1,103
17～18	44	21	88	1,033	41	3.8	1,074
18～19	44	28	132	1,003	42	4.0	1,045
昼１２時間計	381	254	952	11,807	1,145	8.8	12,952

※ピーク時間

交通量調査表

調査単位区間：Q40110　(14400030080)

路　線　名　：世田谷町田線

調　査　地　点　：川崎市麻生区上麻生6丁目11

緯度・経度：　緯度：　35.588　経度：　139.496

調　査　日　：平成27年11月11日(水)

天　　候　：晴れ

平　・　休　：平日

地点図

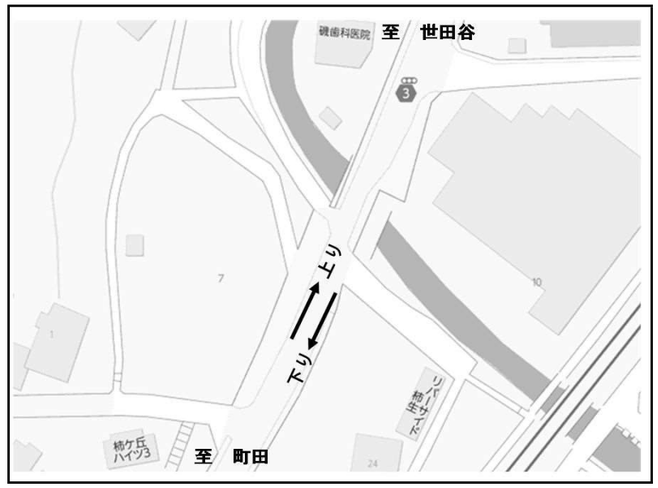

道路状況

車線数	車道部幅員	車道幅員	歩道幅員上り	歩道幅員下り
2	8.7	7.50	1.8	2.2

〔上り〕

時間＼車種	歩行者類	自転車類	二輪車類	小型車類	大型車類	大型車混入率	自動車類計
7～8	213	20	88	506	75	12.9	581
8～9	135	23	51	408	94	18.7	502
※ 9～10	52	10	29	511	96	15.8	607 ※
10～11	42	7	24	382	96	20.1	478
11～12	35	8	24	451	77	14.6	528
12～13	56	8	37	493	82	14.3	575
13～14	63	18	32	400	82	17.0	482
14～15	36	13	33	357	80	18.3	437
15～16	32	12	24	354	74	17.3	428
16～17	95	33	36	469	78	14.3	547
17～18	85	15	37	477	35	6.8	512
18～19	74	30	61	492	25	4.8	517
昼１２時間計	918	197	476	5,300	894	14.4	6,194

〔下り〕

時間＼車種	歩行者類	自転車類	二輪車類	小型車類	大型車類	大型車混入率	自動車類計
7～8	74	20	65	709	105	12.9	814
8～9	51	25	43	596	97	14.0	693
9～10	41	18	28	612	118	16.2	730
10～11	26	16	31	619	116	15.8	735
11～12	32	19	33	568	124	17.9	692
※ 12～13	29	17	42	680	137	16.8	817 ※
13～14	16	14	21	520	98	15.9	618
14～15	41	19	27	598	69	10.3	667
15～16	29	20	28	605	50	7.6	655
16～17	21	24	47	595	52	8.0	647
17～18	35	24	55	686	65	8.7	751
18～19	34	43	80	724	69	8.7	793
昼１２時間計	429	259	500	7,512	1,100	12.8	8,612

〔合計〕

時間＼車種	歩行者類	自転車類	二輪車類	小型車類	大型車類	大型車混入率	自動車類計
※ 7～8	287	40	153	1,215	180	12.9	1,395 ※
8～9	186	48	94	1,004	191	16.0	1,195
9～10	93	28	57	1,123	214	16.0	1,337
10～11	68	23	55	1,001	212	17.5	1,213
11～12	67	27	57	1,019	201	16.5	1,220
12～13	85	25	79	1,173	219	15.7	1,392
13～14	79	32	53	920	180	16.4	1,100
14～15	77	32	60	955	149	13.5	1,104
15～16	61	32	52	959	124	11.4	1,083
16～17	116	57	83	1,064	130	10.9	1,194
17～18	120	39	92	1,163	100	7.9	1,263
18～19	108	73	141	1,216	94	7.2	1,310
昼１２時間計	1,347	456	976	12,812	1,994	13.5	14,806

※ピーク時間

交通量調査表

調査単位区間：Q40110　(14400030080)

路　線　名　：世田谷町田線

調　査　地　点　：川崎市麻生区上麻生6丁目11

緯度・経度：　緯度：　35.588　経度：　139.496

調　査　日　：平成27年11月11日(水)

天　　候　：晴れ

平　・　休　：平日

地点図

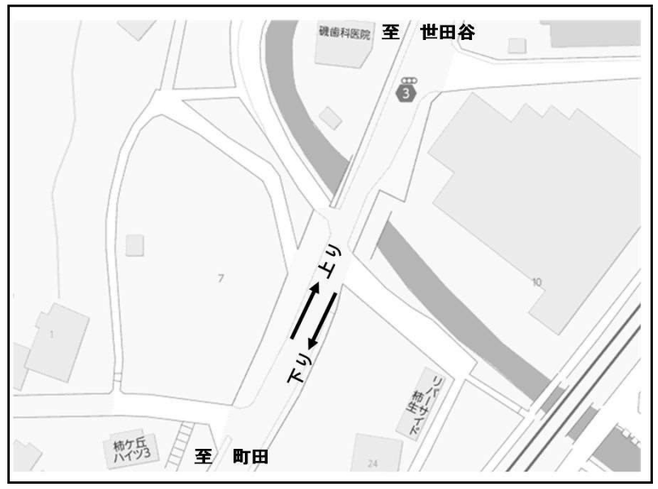

道路状況

車線数	車道部幅員	車道幅員	歩道幅員上り	歩道幅員下り
2	8.7	7.50	1.8	2.2

〔上り〕

車種 時間	歩行者類	自転車類	二輪車類	小型車類	大型車類	大型車混入率	自動車類計
19～20	90	11	36	500	26	4.9	526
20～21	74	18	30	410	19	4.4	429
21～22	66	6	31	408	25	5.8	433
22～23	63	5	42	291	16	5.2	307
23～24	29	7	21	187	25	11.8	212
0～1	24	1	15	135	22	14.0	157
1～2	11	0	8	160	53	24.9	213
2～3	0	0	5	103	15	12.7	118
3～4	3	4	12	97	32	24.8	129
4～5	7	2	9	142	71	33.3	213
5～6	5	1	28	331	88	21.0	419
6～7	92	11	68	503	118	19.0	621
夜１２時間計	464	66	305	3,267	510	13.5	3,777
２４時間計	1,382	263	781	8,567	1,404	14.1	9,971

〔下り〕

車種 時間	歩行者類	自転車類	二輪車類	小型車類	大型車類	大型車混入率	自動車類計
19～20	30	15	67	681	40	5.5	721
20～21	37	14	54	566	24	4.1	590
21～22	25	16	60	524	27	4.9	551
22～23	14	14	44	492	16	3.1	508
23～24	12	9	10	227	22	8.8	249
0～1	11	5	32	100	17	14.5	117
1～2	11	5	17	82	19	18.8	101
2～3	4	2	12	74	36	32.7	110
3～4	1	1	11	88	35	28.5	123
4～5	1	2	11	89	46	34.1	135
5～6	14	1	20	245	99	28.8	344
6～7	30	9	148	473	49	9.4	522
夜１２時間計	190	93	486	3,641	430	10.6	4,071
２４時間計	619	352	986	11,153	1,530	12.1	12,683

〔合計〕

車種 時間	歩行者類	自転車類	二輪車類	小型車類	大型車類	大型車混入率	自動車類計
19～20	120	26	103	1,181	66	5.3	1,247
20～21	111	32	84	976	43	4.2	1,019
21～22	91	22	91	932	52	5.3	984
22～23	77	19	86	783	32	3.9	815
23～24	41	16	31	414	47	10.2	461
0～1	35	6	47	235	39	14.2	274
1～2	22	5	25	242	72	22.9	314
2～3	4	2	17	177	51	22.4	228
3～4	4	5	23	185	67	26.6	252
4～5	8	4	20	231	117	33.6	348
5～6	19	2	48	576	187	24.5	763
6～7	122	20	216	976	167	14.6	1,143
夜１２時間計	654	159	791	6,908	940	12.0	7,848
２４時間計	2,001	615	1,767	19,720	2,934	13.0	22,654