交通量調査表

調査単位区間：Q40290　(14400140050)

路　線　名　：鶴見溝ノ口

調　査　地　点　：横浜市鶴見区上末吉5-12

緯度・経度：　緯度：　　経度：

調　査　日　：平成27年11月17日(火)

天　　候　：曇り

平　・　休　：平日

地点図

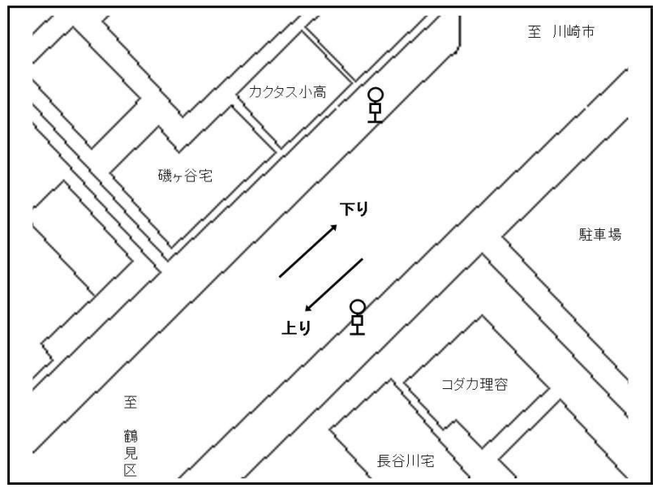

道路状況

車線数	車道部幅員	車道幅員	歩道幅員上り	歩道幅員下り
2	9.8	8.70	1.5	1.5

〔上り〕

時間＼車種	歩行者類	自転車類	二輪車類	小型車類	大型車類	大型車混入率	自動車類計
7～8	0	0	0	515	119	18.8	634
8～9	0	0	0	466	127	21.4	593
9～10	0	0	0	442	151	25.5	593
10～11	0	0	0	437	146	25.0	583
11～12	0	0	0	464	117	20.1	581
12～13	0	0	0	496	102	17.1	598
13～14	0	0	0	464	90	16.2	554
※ 14～15	0	0	0	506	150	22.9	656 ※
15～16	0	0	0	509	108	17.5	617
16～17	0	0	0	467	81	14.8	548
17～18	0	0	0	536	68	11.3	604
18～19	0	0	0	552	68	11.0	620
昼１２時間計	0	0	0	5,854	1,327	18.5	7,181

〔下り〕

時間＼車種	歩行者類	自転車類	二輪車類	小型車類	大型車類	大型車混入率	自動車類計
7～8	0	0	0	472	111	19.0	583
8～9	0	0	0	429	137	24.2	566
9～10	0	0	0	419	110	20.8	529
10～11	0	0	0	497	142	22.2	639
※ 11～12	0	0	0	527	157	23.0	684 ※
12～13	0	0	0	469	150	24.2	619
13～14	0	0	0	499	118	19.1	617
14～15	0	0	0	539	94	14.8	633
15～16	0	0	0	545	90	14.2	635
16～17	0	0	0	575	80	12.2	655
17～18	0	0	0	592	70	10.6	662
18～19	0	0	0	605	75	11.0	680
昼１２時間計	0	0	0	6,168	1,334	17.8	7,502

〔合計〕

時間＼車種	歩行者類	自転車類	二輪車類	小型車類	大型車類	大型車混入率	自動車類計
7～8	0	0	0	987	230	18.9	1,217
8～9	0	0	0	895	264	22.8	1,159
9～10	0	0	0	861	261	23.3	1,122
10～11	0	0	0	934	288	23.6	1,222
11～12	0	0	0	991	274	21.7	1,265
12～13	0	0	0	965	252	20.7	1,217
13～14	0	0	0	963	208	17.8	1,171
14～15	0	0	0	1,045	244	18.9	1,289
15～16	0	0	0	1,054	198	15.8	1,252
16～17	0	0	0	1,042	161	13.4	1,203
17～18	0	0	0	1,128	138	10.9	1,266
※ 18～19	0	0	0	1,157	143	11.0	1,300 ※
昼１２時間計	0	0	0	12,022	2,661	18.1	14,683

※ピーク時間

交通量調査表

調査単位区間：Q40300　(14400140060)

路　線　名　：鶴見溝ノ口

調　査　地　点　：川崎市幸区小倉5-18

緯度・経度：　緯度：　35.536　経度：　139.666

調　査　日　：平成27年11月12日(木)

天　　候　：晴れ

平　・　休　：平日

地点図

道路状況

車線数	車道部幅員	車道幅員	歩道幅員上り	歩道幅員下り
2	12.3	7.50	4.4	4.4

〔上り〕

時間＼車種	歩行者類	自転車類	二輪車類	小型車類	大型車類	大型車混入率	自動車類計
7～8	17	74	177	392	63	13.8	455
8～9	16	86	90	353	95	21.2	448
9～10	32	81	42	422	101	19.3	523
10～11	31	99	31	428	99	18.8	527
11～12	32	145	35	481	127	20.9	608
12～13	51	125	39	463	90	16.3	553
13～14	61	138	34	432	104	19.4	536
14～15	55	108	29	493	85	14.7	578
※ 15～16	46	147	46	524	85	14.0	609 ※
16～17	51	152	39	519	56	9.7	575
17～18	60	175	90	495	63	11.3	558
18～19	55	132	103	503	36	6.7	539
昼１２時間計	507	1,462	755	5,505	1,004	15.4	6,509

〔下り〕

時間＼車種	歩行者類	自転車類	二輪車類	小型車類	大型車類	大型車混入率	自動車類計
7～8	62	124	100	369	84	18.5	453
8～9	40	111	64	374	99	20.9	473
9～10	19	57	53	379	133	26.0	512
10～11	29	70	31	396	131	24.9	527
11～12	34	45	27	407	122	23.1	529
12～13	39	68	34	395	116	22.7	511
13～14	28	69	20	372	101	21.4	473
14～15	32	66	19	395	115	22.5	510
15～16	51	69	36	428	89	17.2	517
※ 16～17	62	86	56	470	65	12.1	535 ※
17～18	42	106	98	455	34	7.0	489
18～19	47	127	132	456	47	9.3	503
昼１２時間計	485	998	670	4,896	1,136	18.8	6,032

〔合計〕

時間＼車種	歩行者類	自転車類	二輪車類	小型車類	大型車類	大型車混入率	自動車類計
7～8	79	198	277	761	147	16.2	908
8～9	56	197	154	727	194	21.1	921
9～10	51	138	95	801	234	22.6	1,035
10～11	60	169	62	824	230	21.8	1,054
※ 11～12	66	190	62	888	249	21.9	1,137 ※
12～13	90	193	73	858	206	19.4	1,064
13～14	89	207	54	804	205	20.3	1,009
14～15	87	174	48	888	200	18.4	1,088
15～16	97	216	82	952	174	15.5	1,126
16～17	113	238	95	989	121	10.9	1,110
17～18	102	281	188	950	97	9.3	1,047
18～19	102	259	235	959	83	8.0	1,042
昼１２時間計	992	2,460	1,425	10,401	2,140	17.1	12,541

※ピーク時間

交通量調査表

調査単位区間：Q40310　(14400140070)

路　線　名　：鶴見溝ノ口

調　査　地　点　：川崎市幸区北加瀬2-17

緯度・経度：　緯度：　35.551　経度：　139.659

調　査　日　：平成27年11月12日(木)

天　　候　：晴れ

平　・　休　：平日

地点図

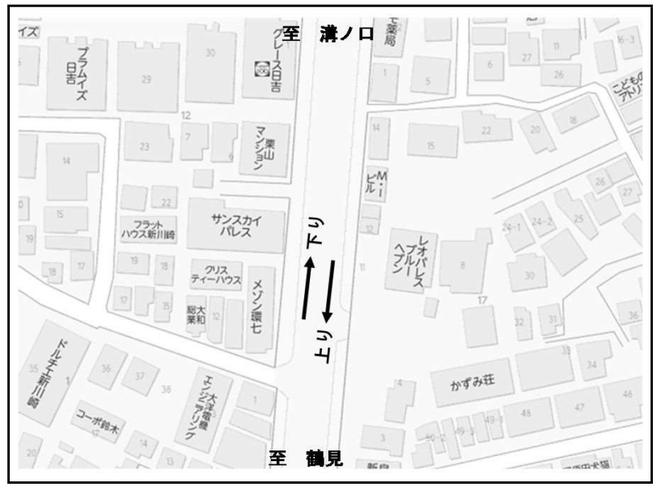

道路状況

車線数	車道部幅員	車道幅員	歩道幅員上り	歩道幅員下り
2	11.8	7.50	3.0	3.0

〔上り〕

時間＼車種	歩行者類	自転車類	二輪車類	小型車類	大型車類	大型車混入率	自動車類計
7～8	17	168	151	586	100	14.6	686
8～9	25	150	86	676	153	18.5	829
9～10	20	56	38	490	139	22.1	629
10～11	10	90	46	678	189	21.8	867
11～12	15	80	44	626	163	20.7	789
12～13	16	74	32	591	123	17.2	714
13～14	10	65	61	650	158	19.6	808
14～15	13	92	54	716	147	17.0	863
15～16	20	101	54	695	128	15.6	823
16～17	28	113	60	708	123	14.8	831
※ 17～18	33	148	128	768	102	11.7	870 ※
18～19	34	144	129	723	60	7.7	783
昼１２時間計	241	1,281	883	7,907	1,585	16.7	9,492

〔下り〕

時間＼車種	歩行者類	自転車類	二輪車類	小型車類	大型車類	大型車混入率	自動車類計
※ 7～8	77	250	227	700	163	18.9	863 ※
8～9	66	201	120	650	190	22.6	840
9～10	23	74	34	514	156	23.3	670
10～11	17	74	42	529	186	26.0	715
11～12	22	80	48	569	147	20.5	716
12～13	21	86	41	502	117	18.9	619
13～14	17	57	38	610	149	19.6	759
14～15	35	70	42	626	153	19.6	779
15～16	34	75	47	655	149	18.5	804
16～17	34	104	63	621	69	10.0	690
17～18	65	169	130	704	59	7.7	763
18～19	58	158	137	662	65	8.9	727
昼１２時間計	469	1,398	969	7,342	1,603	17.9	8,945

〔合計〕

時間＼車種	歩行者類	自転車類	二輪車類	小型車類	大型車類	大型車混入率	自動車類計
7～8	94	418	378	1,286	263	17.0	1,549
※ 8～9	91	351	206	1,326	343	20.6	1,669 ※
9～10	43	130	72	1,004	295	22.7	1,299
10～11	27	164	88	1,207	375	23.7	1,582
11～12	37	160	92	1,195	310	20.6	1,505
12～13	37	160	73	1,093	240	18.0	1,333
13～14	27	122	99	1,260	307	19.6	1,567
14～15	48	162	96	1,342	300	18.3	1,642
15～16	54	176	101	1,350	277	17.0	1,627
16～17	62	217	123	1,329	192	12.6	1,521
17～18	98	317	258	1,472	161	9.9	1,633
18～19	92	302	266	1,385	125	8.3	1,510
昼１２時間計	710	2,679	1,852	15,249	3,188	17.3	18,437

※ピーク時間

交通量調査表

調査単位区間：Q40320　(14400140080)

路　線　名　：鶴見溝ノ口

調　査　地　点　：川崎市幸区矢上1

緯度・経度：　緯度：　　経度：

調　査　日　：平成27年11月19日(木)

天　　候　：晴れ

平　・　休　：平日

地点図

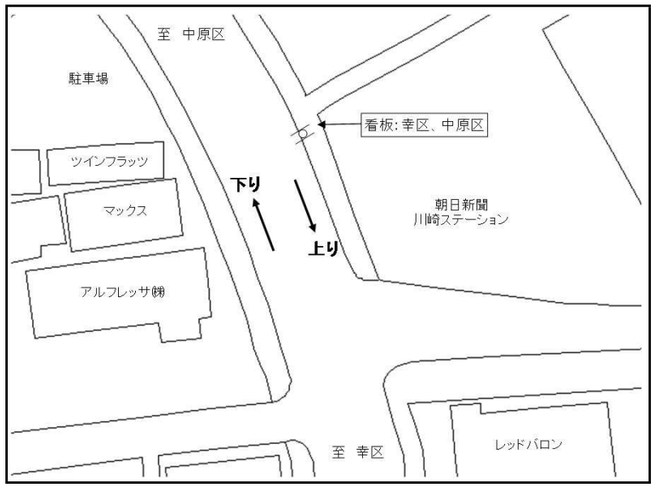

道路状況

車線数	車道部幅員	車道幅員	歩道幅員上り	歩道幅員下り
2	11.8	7.50	3.0	3.0

〔上り〕

時間＼車種	歩行者類	自転車類	二輪車類	小型車類	大型車類	大型車混入率	自動車類計
※ 7～8	0	0	0	615	119	16.2	734 ※
8～9	0	0	0	563	110	16.3	673
9～10	0	0	0	439	158	26.5	597
10～11	0	0	0	445	127	22.2	572
11～12	0	0	0	536	159	22.9	695
12～13	0	0	0	462	132	22.2	594
13～14	0	0	0	505	159	23.9	664
14～15	0	0	0	523	122	18.9	645
15～16	0	0	0	563	131	18.9	694
16～17	0	0	0	514	85	14.2	599
17～18	0	0	0	606	67	10.0	673
18～19	0	0	0	509	49	8.8	558
昼１２時間計	0	0	0	6,280	1,418	18.4	7,698

〔下り〕

時間＼車種	歩行者類	自転車類	二輪車類	小型車類	大型車類	大型車混入率	自動車類計
7～8	0	0	0	521	116	18.2	637
8～9	0	0	0	490	149	23.3	639
9～10	0	0	0	433	149	25.6	582
10～11	0	0	0	506	134	20.9	640
11～12	0	0	0	481	126	20.8	607
12～13	0	0	0	453	117	20.5	570
13～14	0	0	0	518	137	20.9	655
14～15	0	0	0	511	125	19.7	636
15～16	0	0	0	540	129	19.3	669
16～17	0	0	0	544	71	11.5	615
※ 17～18	0	0	0	638	56	8.1	694 ※
18～19	0	0	0	526	42	7.4	568
昼１２時間計	0	0	0	6,161	1,351	18.0	7,512

〔合計〕

時間＼車種	歩行者類	自転車類	二輪車類	小型車類	大型車類	大型車混入率	自動車類計
※ 7～8	0	0	0	1,136	235	17.1	1,371 ※
8～9	0	0	0	1,053	259	19.7	1,312
9～10	0	0	0	872	307	26.0	1,179
10～11	0	0	0	951	261	21.5	1,212
11～12	0	0	0	1,017	285	21.9	1,302
12～13	0	0	0	915	249	21.4	1,164
13～14	0	0	0	1,023	296	22.4	1,319
14～15	0	0	0	1,034	247	19.3	1,281
15～16	0	0	0	1,103	260	19.1	1,363
16～17	0	0	0	1,058	156	12.9	1,214
17～18	0	0	0	1,244	123	9.0	1,367
18～19	0	0	0	1,035	91	8.1	1,126
昼１２時間計	0	0	0	12,441	2,769	18.2	15,210

※ピーク時間

交通量調査表

調査単位区間：Q40330　(14400140110)

路　線　名　：鶴見溝ノ口

調　査　地　点　：川崎市高津区明津93

緯度・経度：　緯度：　　経度：

調　査　日　：平成27年11月19日(木)

天　　候　：晴れ

平　・　休　：平日

地点図

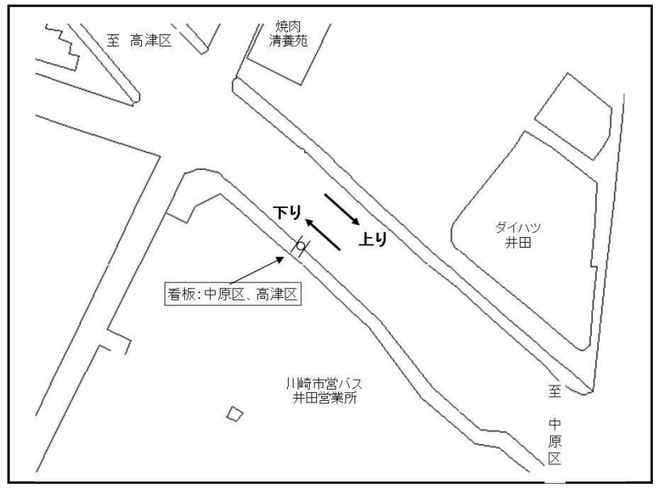

道路状況

車線数	車道部幅員	車道幅員	歩道幅員上り	歩道幅員下り
2	10	7.50	1.2	0.8

〔上り〕

時間＼車種	歩行者類	自転車類	二輪車類	小型車類	大型車類	大型車混入率	自動車類計
7～8	0	0	0	561	86	13.3	647
8～9	0	0	0	534	153	22.3	687
9～10	0	0	0	519	151	22.5	670
10～11	0	0	0	491	142	22.4	633
11～12	0	0	0	520	130	20.0	650
12～13	0	0	0	528	117	18.1	645
13～14	0	0	0	556	142	20.3	698
14～15	0	0	0	524	125	19.3	649
※ 15～16	0	0	0	615	90	12.8	705 ※
16～17	0	0	0	504	74	12.8	578
17～18	0	0	0	507	52	9.3	559
18～19	0	0	0	492	35	6.6	527
昼１２時間計	0	0	0	6,351	1,297	17.0	7,648

〔下り〕

時間＼車種	歩行者類	自転車類	二輪車類	小型車類	大型車類	大型車混入率	自動車類計
7～8	0	0	0	544	132	19.5	676
8～9	0	0	0	506	136	21.2	642
9～10	0	0	0	433	131	23.2	564
10～11	0	0	0	513	160	23.8	673
11～12	0	0	0	494	161	24.6	655
12～13	0	0	0	492	108	18.0	600
13～14	0	0	0	500	125	20.0	625
14～15	0	0	0	540	139	20.5	679
15～16	0	0	0	569	127	18.2	696
16～17	0	0	0	591	104	15.0	695
※ 17～18	0	0	0	648	87	11.8	735 ※
18～19	0	0	0	664	70	9.5	734
昼１２時間計	0	0	0	6,494	1,480	18.6	7,974

〔合計〕

時間＼車種	歩行者類	自転車類	二輪車類	小型車類	大型車類	大型車混入率	自動車類計
7～8	0	0	0	1,105	218	16.5	1,323
8～9	0	0	0	1,040	289	21.7	1,329
9～10	0	0	0	952	282	22.9	1,234
10～11	0	0	0	1,004	302	23.1	1,306
11～12	0	0	0	1,014	291	22.3	1,305
12～13	0	0	0	1,020	225	18.1	1,245
13～14	0	0	0	1,056	267	20.2	1,323
14～15	0	0	0	1,064	264	19.9	1,328
※ 15～16	0	0	0	1,184	217	15.5	1,401 ※
16～17	0	0	0	1,095	178	14.0	1,273
17～18	0	0	0	1,155	139	10.7	1,294
18～19	0	0	0	1,156	105	8.3	1,261
昼１２時間計	0	0	0	12,845	2,777	17.8	15,622

※ピーク時間

交通量調査表

調査単位区間：Q40340　(14400140140)

路　線　名　：鶴見溝ノ口

調　査　地　点　：川崎市高津区子母口393

緯度・経度：　緯度：　35.575　経度：　139.629

調　査　日　：平成27年11月12日(木)

天　　候　：晴れ

平　・　休　：平日

地点図

道路状況

車線数	車道部幅員	車道幅員	歩道幅員上り	歩道幅員下り
2	9.9	8.50	3.3	2.4

〔上り〕

時間＼車種	歩行者類	自転車類	二輪車類	小型車類	大型車類	大型車混入率	自動車類計
7～8	50	147	55	191	47	19.7	238
8～9	69	165	52	213	58	21.4	271
9～10	40	89	21	272	52	16.0	324
10～11	41	98	36	267	49	15.5	316
11～12	49	94	27	245	48	16.4	293
12～13	67	101	28	243	38	13.5	281
13～14	48	89	31	247	61	19.8	308
14～15	45	97	22	268	54	16.8	322
15～16	82	128	32	257	33	11.4	290
※ 16～17	101	167	33	320	32	9.1	352 ※
17～18	82	150	53	261	35	11.8	296
18～19	70	130	50	296	29	8.9	325
昼１２時間計	744	1,455	440	3,080	536	14.8	3,616

〔下り〕

時間＼車種	歩行者類	自転車類	二輪車類	小型車類	大型車類	大型車混入率	自動車類計
7～8	30	76	64	244	57	18.9	301
8～9	19	95	25	215	57	21.0	272
9～10	26	54	27	191	54	22.0	245
10～11	10	42	12	174	46	20.9	220
11～12	19	39	17	228	50	18.0	278
12～13	18	39	20	224	51	18.5	275
13～14	23	53	17	232	45	16.2	277
14～15	11	42	9	203	55	21.3	258
15～16	16	52	16	246	46	15.8	292
16～17	23	71	20	289	45	13.5	334
※ 17～18	31	60	39	298	37	11.0	335 ※
18～19	10	60	59	280	28	9.1	308
昼１２時間計	236	683	325	2,824	571	16.8	3,395

〔合計〕

時間＼車種	歩行者類	自転車類	二輪車類	小型車類	大型車類	大型車混入率	自動車類計
7～8	80	223	119	435	104	19.3	539
8～9	88	260	77	428	115	21.2	543
9～10	66	143	48	463	106	18.6	569
10～11	51	140	48	441	95	17.7	536
11～12	68	133	44	473	98	17.2	571
12～13	85	140	48	467	89	16.0	556
13～14	71	142	48	479	106	18.1	585
14～15	56	139	31	471	109	18.8	580
15～16	98	180	48	503	79	13.6	582
※ 16～17	124	238	53	609	77	11.2	686 ※
17～18	113	210	92	559	72	11.4	631
18～19	80	190	109	576	57	9.0	633
昼１２時間計	980	2,138	765	5,904	1,107	15.8	7,011

※ピーク時間

交通量調査表

調査単位区間：Q40350　(14400140150)

路　線　名　：鶴見溝ノ口

調　査　地　点　：川崎市高津区千年792

緯度・経度：　緯度：　35.581　経度：　139.623

調　査　日　：平成27年11月12日(木)

天　　候　：晴れ

平　・　休　：平日

地点図

道路状況

車線数	車道部幅員	車道幅員	歩道幅員上り	歩道幅員下り
2	10.1	7.90	2.4	3.0

〔上り〕

時間＼車種	歩行者類	自転車類	二輪車類	小型車類	大型車類	大型車混入率	自動車類計
7～8	104	68	98	298	43	12.6	341
8～9	94	92	72	358	88	19.7	446
9～10	20	49	26	392	75	16.1	467
10～11	10	38	40	449	66	12.8	515
11～12	38	33	31	383	74	16.2	457
12～13	30	50	34	347	55	13.7	402
13～14	42	60	28	426	85	16.6	511
※ 14～15	156	53	27	475	61	11.4	536 ※
15～16	44	51	40	413	52	11.2	465
16～17	78	53	43	462	45	8.9	507
17～18	40	75	67	399	44	9.9	443
18～19	46	65	59	412	32	7.2	444
昼１２時間計	702	687	565	4,814	720	13.0	5,534

〔下り〕

時間＼車種	歩行者類	自転車類	二輪車類	小型車類	大型車類	大型車混入率	自動車類計
7～8	59	57	93	370	73	16.5	443
8～9	32	82	57	366	101	21.6	467
9～10	12	44	37	341	86	20.1	427
10～11	13	27	33	345	85	19.8	430
11～12	16	25	31	419	56	11.8	475
12～13	31	38	29	335	63	15.8	398
13～14	65	57	27	368	53	12.6	421
14～15	18	47	26	365	75	17.0	440
※ 15～16	19	52	22	444	65	12.8	509 ※
16～17	23	52	32	419	60	12.5	479
17～18	14	49	62	443	49	10.0	492
18～19	14	55	60	409	25	5.8	434
昼１２時間計	316	585	509	4,624	791	14.6	5,415

〔合計〕

時間＼車種	歩行者類	自転車類	二輪車類	小型車類	大型車類	大型車混入率	自動車類計
7～8	163	125	191	668	116	14.8	784
8～9	126	174	129	724	189	20.7	913
9～10	32	93	63	733	161	18.0	894
10～11	23	65	73	794	151	16.0	945
11～12	54	58	62	802	130	13.9	932
12～13	61	88	63	682	118	14.8	800
13～14	107	117	55	794	138	14.8	932
14～15	174	100	53	840	136	13.9	976
15～16	63	103	62	857	117	12.0	974
※ 16～17	101	105	75	881	105	10.6	986 ※
17～18	54	124	129	842	93	9.9	935
18～19	60	120	119	821	57	6.5	878
昼１２時間計	1,018	1,272	1,074	9,438	1,511	13.8	10,949

※ピーク時間

交通量調査表

調査単位区間：Q40360　(14400140170)

路　線　名　：鶴見溝ノ口

調　査　地　点　：川崎市高津区末長2-10

緯度・経度：　緯度：　35.591　経度：　139.616

調　査　日　：平成27年11月12日(木)

天　　候　：晴れ

平　・　休　：平日

地点図

道路状況

車線数	車道部幅員	車道幅員	歩道幅員上り	歩道幅員下り
2	10.1	7.90	2.4	3.0

〔上り〕

時間＼車種	歩行者類	自転車類	二輪車類	小型車類	大型車類	大型車混入率	自動車類計
※ 7～8	207	75	61	351	27	7.1	378 ※
8～9	316	137	39	323	47	12.7	370
9～10	107	69	35	285	52	15.4	337
10～11	83	55	46	260	38	12.8	298
11～12	48	46	29	199	82	29.2	281
12～13	77	55	26	181	73	28.7	254
13～14	65	61	29	310	35	10.1	345
14～15	73	53	30	285	41	12.6	326
15～16	74	68	36	255	27	9.6	282
16～17	106	106	45	298	29	8.9	327
17～18	92	82	19	174	60	25.6	234
18～19	165	67	39	198	26	11.6	224
昼１２時間計	1,413	874	434	3,119	537	14.7	3,656

〔下り〕

時間＼車種	歩行者類	自転車類	二輪車類	小型車類	大型車類	大型車混入率	自動車類計
7～8	83	265	64	231	34	12.8	265
8～9	105	246	36	242	58	19.3	300
9～10	34	155	39	282	61	17.8	343
10～11	32	112	30	234	49	17.3	283
11～12	51	85	34	214	43	16.7	257
12～13	85	91	29	222	30	11.9	252
13～14	56	67	25	247	33	11.8	280
14～15	42	63	24	186	65	25.9	251
15～16	40	80	27	237	71	23.1	308
16～17	51	92	39	272	32	10.5	304
17～18	67	85	54	284	27	8.7	311
※ 18～19	79	90	43	363	23	6.0	386 ※
昼１２時間計	725	1,431	444	3,014	526	14.9	3,540

〔合計〕

時間＼車種	歩行者類	自転車類	二輪車類	小型車類	大型車類	大型車混入率	自動車類計
7～8	290	340	125	582	61	9.5	643
8～9	421	383	75	565	105	15.7	670
※ 9～10	141	224	74	567	113	16.6	680 ※
10～11	115	167	76	494	87	15.0	581
11～12	99	131	63	413	125	23.2	538
12～13	162	146	55	403	103	20.4	506
13～14	121	128	54	557	68	10.9	625
14～15	115	116	54	471	106	18.4	577
15～16	114	148	63	492	98	16.6	590
16～17	157	198	84	570	61	9.7	631
17～18	159	167	73	458	87	16.0	545
18～19	244	157	82	561	49	8.0	610
昼１２時間計	2,138	2,305	878	6,133	1,063	14.8	7,196

※ピーク時間

交通量調査表

調査単位区間：Q40370　(14400140190)

路　線　名　：鶴見溝ノ口

調　査　地　点　：川崎市高津区溝口2丁目16

緯度・経度：　緯度：　35.603　経度：　139.612

調　査　日　：平成27年11月12日(木)

天　　候　：晴れ

平　・　休　：平日

地点図

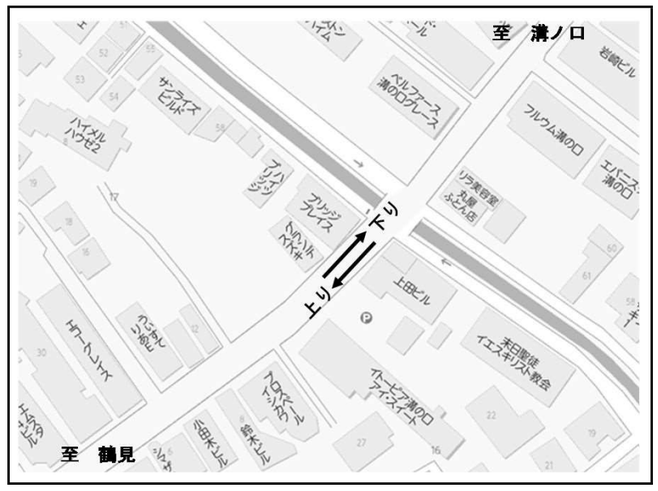

道路状況

車線数	車道部幅員	車道幅員	歩道幅員上り	歩道幅員下り
2	7.4	5.50	0.0	0.0

〔上り〕

時間＼車種	歩行者類	自転車類	二輪車類	小型車類	大型車類	大型車混入率	自動車類計
7～8	124	52	19	100	26	20.6	126
8～9	109	57	25	149	45	23.2	194
9～10	65	66	27	170	41	19.4	211
※ 10～11	75	56	33	230	27	10.5	257 ※
11～12	75	56	24	197	30	13.2	227
12～13	108	82	41	204	34	14.3	238
13～14	61	62	27	208	27	11.5	235
14～15	61	57	29	206	24	10.4	230
15～16	55	54	24	212	33	13.5	245
16～17	62	75	31	213	20	8.6	233
17～18	57	91	39	166	24	12.6	190
18～19	67	87	56	213	22	9.4	235
昼１２時間計	919	795	375	2,268	353	13.5	2,621

〔下り〕

時間＼車種	歩行者類	自転車類	二輪車類	小型車類	大型車類	大型車混入率	自動車類計
7～8	36	59	38	134	29	17.8	163
8～9	42	104	26	143	16	10.1	159
9～10	30	54	20	139	31	18.2	170
※ 10～11	32	65	31	209	21	9.1	230 ※
11～12	47	58	19	196	23	10.5	219
12～13	62	54	24	149	25	14.4	174
13～14	35	66	23	165	23	12.2	188
14～15	18	48	26	158	19	10.7	177
15～16	34	59	33	165	23	12.2	188
16～17	36	53	26	190	23	10.8	213
17～18	50	56	21	147	14	8.7	161
18～19	48	62	30	145	18	11.0	163
昼１２時間計	470	738	317	1,940	265	12.0	2,205

〔合計〕

時間＼車種	歩行者類	自転車類	二輪車類	小型車類	大型車類	大型車混入率	自動車類計
7～8	160	111	57	234	55	19.0	289
8～9	151	161	51	292	61	17.3	353
9～10	95	120	47	309	72	18.9	381
※ 10～11	107	121	64	439	48	9.9	487 ※
11～12	122	114	43	393	53	11.9	446
12～13	170	136	65	353	59	14.3	412
13～14	96	128	50	373	50	11.8	423
14～15	79	105	55	364	43	10.6	407
15～16	89	113	57	377	56	12.9	433
16～17	98	128	57	403	43	9.6	446
17～18	107	147	60	313	38	10.8	351
18～19	115	149	86	358	40	10.1	398
昼１２時間計	1,389	1,533	692	4,208	618	12.8	4,826

※ピーク時間