

交通量調査表

調査単位区間：Q40410 (14400450010)

路線名：丸子中山茅ヶ崎

調査地点：川崎市中原区小杉御殿町1丁目939

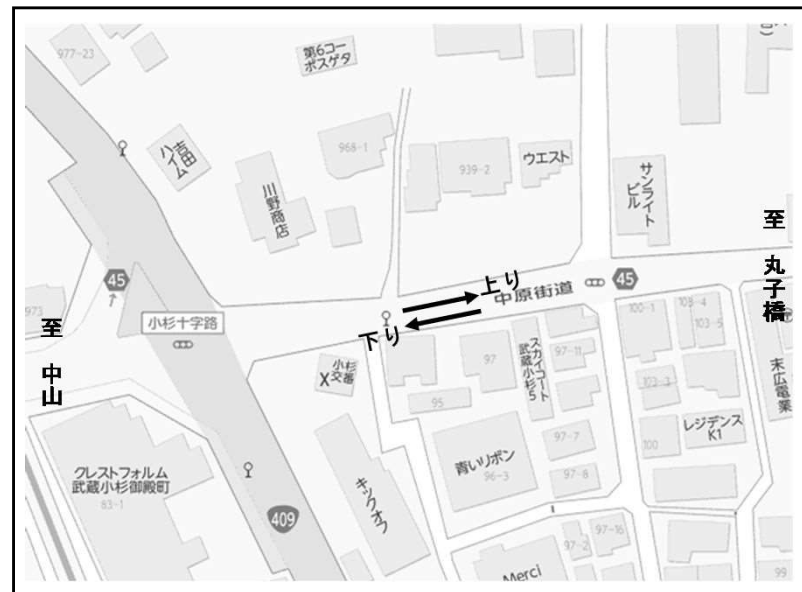
緯度・経度：緯度： 35.582 経度： 139.651

調査日：平成27年11月11日(水)

天候：晴れ

平・休：平日

地点図



道路状況

車線数	車道部 幅員	車道 幅員	歩道幅員 上り	歩道幅員 下り
2	9	7.50	3.0	3.0

〔上り〕

時間	車種	歩行者類	自転車類	二輪車類	小型車類	大型車類	大型車 混入率	自動車 類計
7～8		53	120	133	563	47	7.7	610
8～9		75	143	83	423	51	10.8	474
9～10		35	88	59	300	74	19.8	374
10～11		23	96	25	314	44	12.3	358
11～12		20	84	31	311	37	10.6	348
12～13		35	76	26	293	34	10.4	327
13～14		31	116	21	303	25	7.6	328
14～15		22	76	20	322	33	9.3	355
15～16		19	77	27	273	37	11.9	310
16～17		31	127	33	353	30	7.8	383
17～18		47	120	46	323	19	5.6	342
18～19		45	117	31	261	18	6.5	279
昼12時間計		436	1,240	535	4,039	449	10.0	4,488

〔下り〕

時間	車種	歩行者類	自転車類	二輪車類	小型車類	大型車類	大型車 混入率	自動車 類計
7～8		40	21	30	194	23	10.6	217
8～9		44	18	19	256	39	13.2	295
9～10		21	27	32	238	42	15.0	280
10～11		14	17	19	291	37	11.3	328
11～12		14	25	31	274	30	9.9	304
12～13		28	27	31	263	41	13.5	304
13～14		22	9	25	274	36	11.6	310
14～15		26	11	32	343	27	7.3	370
15～16		15	21	29	378	35	8.5	413
16～17		10	24	30	379	25	6.2	404
17～18		18	24	64	425	21	4.7	446
18～19		15	29	69	358	14	3.8	372
昼12時間計		267	253	411	3,673	370	9.2	4,043

〔合計〕

時間	車種	歩行者類	自転車類	二輪車類	小型車類	大型車類	大型車 混入率	自動車 類計
7～8		93	141	163	757	70	8.5	827
8～9		119	161	102	679	90	11.7	769
9～10		56	115	91	538	116	17.7	654
10～11		37	113	44	605	81	11.8	686
11～12		34	109	62	585	67	10.3	652
12～13		63	103	57	556	75	11.9	631
13～14		53	125	46	577	61	9.6	638
14～15		48	87	52	665	60	8.3	725
15～16		34	98	56	651	72	10.0	723
16～17		41	151	63	732	55	7.0	787
17～18		65	144	110	748	40	5.1	788
18～19		60	146	100	619	32	4.9	651
昼12時間計		703	1,493	946	7,712	819	9.6	8,531

※ピーク時間

交通量調査表

調査単位区間：Q40420 (14400450020)

路線名：丸子中山茅ヶ崎

調査地点：川崎市中原区上小田中6-27

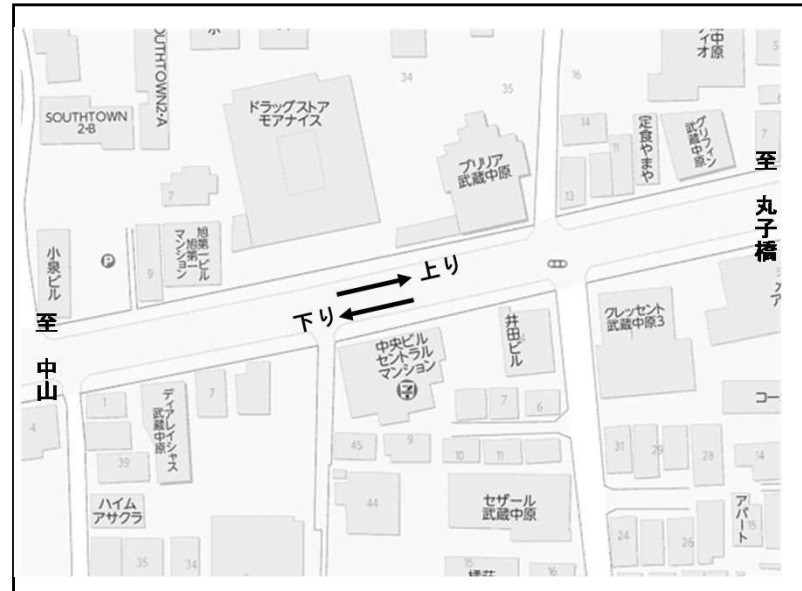
緯度・経度：緯度： 35.581 経度： 139.647

調査日：平成27年11月11日(水)

天候：晴れ

平・休：平日

地点図



道路状況

車線数	車道部幅員	車道幅員	歩道幅員 上り	歩道幅員 下り
2	9	7.50	3.0	3.0

〔上り〕

時間	車種	歩行者類	自転車類	二輪車類	小型車類	大型車類	大型車混入率	自動車類計
7~8		157	100	116	515	48	8.5	563
8~9		173	109	94	420	57	11.9	477
9~10		64	53	39	308	65	17.4	373
10~11		55	67	29	270	56	17.2	326
11~12		66	75	28	301	58	16.2	359
12~13		65	77	29	290	43	12.9	333
13~14		58	61	23	282	49	14.8	331
14~15		53	71	29	373	50	11.8	423
15~16		51	61	30	334	34	9.2	368
16~17		71	100	33	339	27	7.4	366
17~18		121	78	40	327	15	4.4	342
18~19		113	80	37	259	6	2.3	265
昼12時間計		1,047	932	527	4,018	508	11.2	4,526

〔下り〕

時間	車種	歩行者類	自転車類	二輪車類	小型車類	大型車類	大型車混入率	自動車類計
7~8		173	71	29	207	23	10.0	230
8~9		344	86	22	278	39	12.3	317
9~10		105	62	27	252	52	17.1	304
10~11		127	90	19	341	47	12.1	388
11~12		121	70	31	292	30	9.3	322
12~13		253	66	27	255	38	13.0	293
13~14		110	76	32	324	42	11.5	366
14~15		142	89	35	327	23	6.6	350
15~16		102	119	31	383	35	8.4	418
16~17		128	113	42	413	34	7.6	447
17~18		166	133	65	447	21	4.5	468
18~19		299	145	85	403	13	3.1	416
昼12時間計		2,070	1,120	445	3,922	397	9.2	4,319

〔合計〕

時間	車種	歩行者類	自転車類	二輪車類	小型車類	大型車類	大型車混入率	自動車類計
7~8		330	171	145	722	71	9.0	793
8~9		517	195	116	698	96	12.1	794
9~10		169	115	66	560	117	17.3	677
10~11		182	157	48	611	103	14.4	714
11~12		187	145	59	593	88	12.9	681
12~13		318	143	56	545	81	12.9	626
13~14		168	137	55	606	91	13.1	697
14~15		195	160	64	700	73	9.4	773
15~16		153	180	61	717	69	8.8	786
16~17		199	213	75	752	61	7.5	813
17~18		287	211	105	774	36	4.4	810
18~19		412	225	122	662	19	2.8	681
昼12時間計		3,117	2,052	972	7,940	905	10.2	8,845

※ピーク時間

交通量調査表

調査単位区間：Q40430 (14400450030)

路線名：丸子中山茅ヶ崎

調査地点：川崎市中原区下小田中1-19

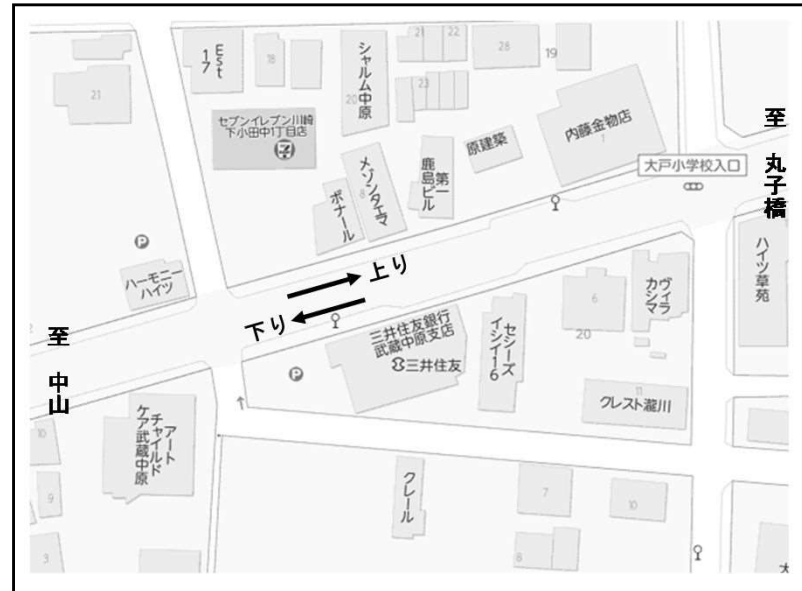
緯度・経度：緯度： 35.579 経度： 139.637

調査日：平成27年11月11日(水)

天候：晴れ

平・休：平日

地点図



道路状況

車線数	車道部 幅員	車道 幅員	歩道幅員 上り	歩道幅員 下り
2	9	7.50	3.0	3.0

〔上り〕

時間	車種	歩行者類	自転車類	二輪車類	小型車類	大型車類	大型車 混入率	自動車 類計
7～8		370	119	168	451	76	14.4	527
8～9		283	139	135	410	60	12.8	470
9～10		84	51	56	391	75	16.1	466
10～11		61	56	39	370	82	18.1	452
11～12		50	62	50	360	66	15.5	426
12～13		110	43	44	345	53	13.3	398
13～14		63	61	38	353	44	11.1	397
14～15		51	43	31	409	42	9.3	451
15～16		53	54	43	420	49	10.4	469
16～17		57	52	35	361	34	8.6	395
17～18		87	64	56	370	33	8.2	403
18～19		177	66	59	339	31	8.4	370
昼12時間計		1,446	810	754	4,579	645	12.3	5,224

〔下り〕

時間	車種	歩行者類	自転車類	二輪車類	小型車類	大型車類	大型車 混入率	自動車 類計
7～8		247	83	44	319	66	17.1	385
8～9		238	96	34	385	58	13.1	443
9～10		94	54	35	351	68	16.2	419
10～11		121	72	23	403	66	14.1	469
11～12		93	83	36	376	52	12.1	428
12～13		116	64	37	393	62	13.6	455
13～14		83	78	31	368	61	14.2	429
14～15		92	64	45	426	51	10.7	477
15～16		54	85	41	481	53	9.9	534
16～17		72	78	44	461	47	9.3	508
17～18		104	94	108	485	39	7.4	524
18～19		186	109	123	490	35	6.7	525
昼12時間計		1,500	960	601	4,938	658	11.8	5,596

〔合計〕

時間	車種	歩行者類	自転車類	二輪車類	小型車類	大型車類	大型車 混入率	自動車 類計
7～8		617	202	212	770	142	15.6	912
8～9		521	235	169	795	118	12.9	913
9～10		178	105	91	742	143	16.2	885
10～11		182	128	62	773	148	16.1	921
11～12		143	145	86	736	118	13.8	854
12～13		226	107	81	738	115	13.5	853
13～14		146	139	69	721	105	12.7	826
14～15		143	107	76	835	93	10.0	928
15～16		107	139	84	901	102	10.2	1,003
16～17		129	130	79	822	81	9.0	903
17～18		191	158	164	855	72	7.8	927
18～19		363	175	182	829	66	7.4	895
昼12時間計		2,946	1,770	1,355	9,517	1,303	12.0	10,820

※ピーク時間

交通量調査表

調査単位区間：Q40440 (14400450040)

路線名：丸子中山茅ヶ崎

調査地点：川崎市中原区下新城3-15

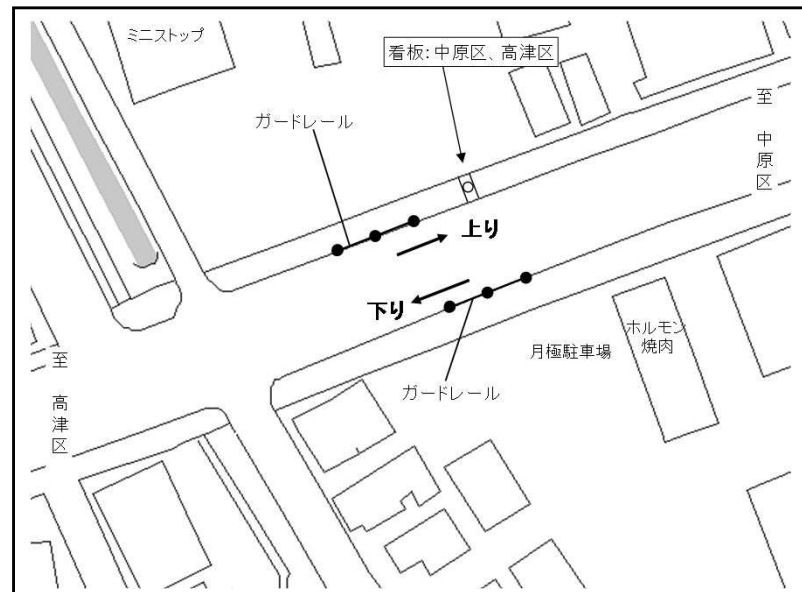
緯度・経度：緯度： 経度：

調査日：平成27年11月26日(木)

天候：雨

平・休：平日

地点図



道路状況

車線数	車道部幅員	車道幅員	歩道幅員	
			上り	下り
2	9	7.50	3.0	3.0

〔上り〕

時間	車種	歩行者類	自転車類	二輪車類	小型車類	大型車類	大型車混入率	自動車類計
7~8		0	0	0	636	83	11.5	719
8~9		0	0	0	586	114	16.3	700
9~10		0	0	0	613	95	13.4	708
10~11		0	0	0	534	76	12.5	610
11~12		0	0	0	504	65	11.4	569
12~13		0	0	0	489	48	8.9	537
13~14		0	0	0	506	33	6.1	539
14~15		0	0	0	528	40	7.0	568
15~16		0	0	0	568	39	6.4	607
16~17		0	0	0	550	35	6.0	585
17~18		0	0	0	508	48	8.6	556
18~19		0	0	0	475	23	4.6	498
昼12時間計		0	0	0	6,497	699	9.7	7,196

〔下り〕

時間	車種	歩行者類	自転車類	二輪車類	小型車類	大型車類	大型車混入率	自動車類計
7~8		0	0	0	421	42	9.1	463
8~9		0	0	0	439	46	9.5	485
9~10		0	0	0	419	53	11.2	472
10~11		0	0	0	484	62	11.4	546
11~12		0	0	0	495	64	11.4	559
12~13		0	0	0	495	96	16.2	591
13~14		0	0	0	457	97	17.5	554
14~15		0	0	0	563	53	8.6	616
15~16		0	0	0	515	37	6.7	552
16~17		0	0	0	563	27	4.6	590
17~18		0	0	0	577	39	6.3	616
18~19		0	0	0	567	54	8.7	621
昼12時間計		0	0	0	5,995	670	10.1	6,665

〔合計〕

時間	車種	歩行者類	自転車類	二輪車類	小型車類	大型車類	大型車混入率	自動車類計
7~8		0	0	0	1,057	125	10.6	1,182
8~9		0	0	0	1,025	160	13.5	1,185
9~10		0	0	0	1,032	148	12.5	1,180
10~11		0	0	0	1,018	138	11.9	1,156
11~12		0	0	0	999	129	11.4	1,128
12~13		0	0	0	984	144	12.8	1,128
13~14		0	0	0	963	130	11.9	1,093
14~15		0	0	0	1,091	93	7.9	1,184
15~16		0	0	0	1,083	76	6.6	1,159
16~17		0	0	0	1,113	62	5.3	1,175
17~18		0	0	0	1,085	87	7.4	1,172
18~19		0	0	0	1,042	77	6.9	1,119
昼12時間計		0	0	0	12,492	1,369	9.9	13,861

※ピーク時間

交通量調査表

調査単位区間：Q40440 (14400450040)

路線名：丸子中山茅ヶ崎

調査地点：川崎市中原区下新城3-15

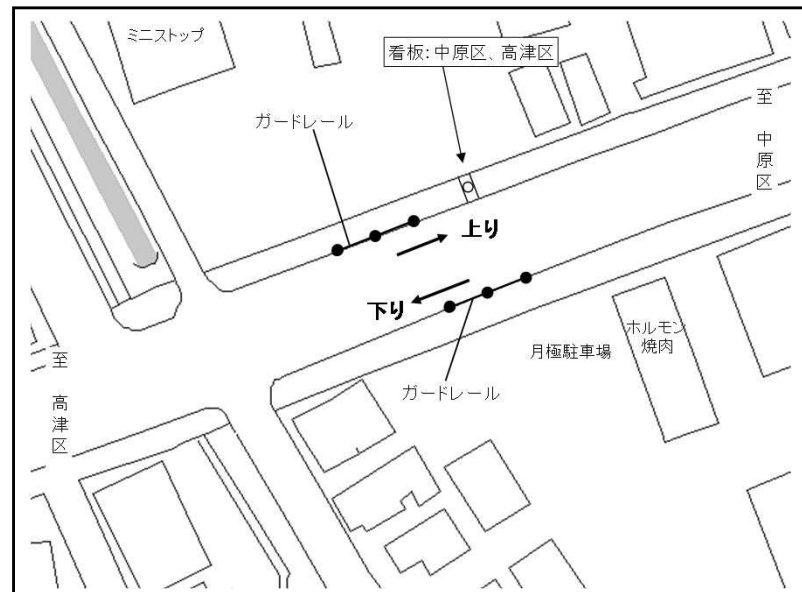
緯度・経度：緯度： 経度：

調査日：平成27年11月26日(木)

天候：雨

平・休：平日

地点図



道路状況

車線数	車道部 幅員	車道 幅員	歩道幅員	
			上り	下り
2	9	7.50	3.0	3.0

〔上り〕

時間	車種	歩行者類	自転車類	二輪車類	小型車類	大型車類	大型車 混入率	自動車 類計
19~20		0	0	0	402	26	6.1	428
20~21		0	0	0	391	23	5.6	414
21~22		0	0	0	325	17	5.0	342
22~23		0	0	0	294	8	2.6	302
23~24		0	0	0	236	10	4.1	246
0~1		0	0	0	191	9	4.5	200
1~2		0	0	0	150	8	5.1	158
2~3		0	0	0	103	9	8.0	112
3~4		0	0	0	87	11	11.2	98
4~5		0	0	0	145	23	13.7	168
5~6		0	0	0	263	39	12.9	302
6~7		0	0	0	489	58	10.6	547
夜12時間計		0	0	0	3,076	241	7.3	3,317
24時間計		0	0	0	9,573	940	8.9	10,513

〔下り〕

時間	車種	歩行者類	自転車類	二輪車類	小型車類	大型車類	大型車 混入率	自動車 類計
19~20		0	0	0	564	27	4.6	591
20~21		0	0	0	444	35	7.3	479
21~22		0	0	0	361	19	5.0	380
22~23		0	0	0	383	15	3.8	398
23~24		0	0	0	261	12	4.4	273
0~1		0	0	0	239	7	2.8	246
1~2		0	0	0	204	3	1.4	207
2~3		0	0	0	115	5	4.2	120
3~4		0	0	0	100	10	9.1	110
4~5		0	0	0	113	9	7.4	122
5~6		0	0	0	165	6	3.5	171
6~7		0	0	0	276	22	7.4	298
夜12時間計		0	0	0	3,225	170	5.0	3,395
24時間計		0	0	0	9,220	840	8.3	10,060

〔合計〕

時間	車種	歩行者類	自転車類	二輪車類	小型車類	大型車類	大型車 混入率	自動車 類計
19~20		0	0	0	966	53	5.2	1,019
20~21		0	0	0	835	58	6.5	893
21~22		0	0	0	686	36	5.0	722
22~23		0	0	0	677	23	3.3	700
23~24		0	0	0	497	22	4.2	519
0~1		0	0	0	430	16	3.6	446
1~2		0	0	0	354	11	3.0	365
2~3		0	0	0	218	14	6.0	232
3~4		0	0	0	187	21	10.1	208
4~5		0	0	0	258	32	11.0	290
5~6		0	0	0	428	45	9.5	473
6~7		0	0	0	765	80	9.5	845
夜12時間計		0	0	0	6,301	411	6.1	6,712
24時間計		0	0	0	18,793	1,780	8.7	20,573

交通量調査表

調査単位区間：Q40450 (14400450060)

路線名：丸子中山茅ヶ崎

調査地点：川崎市高津区千年567

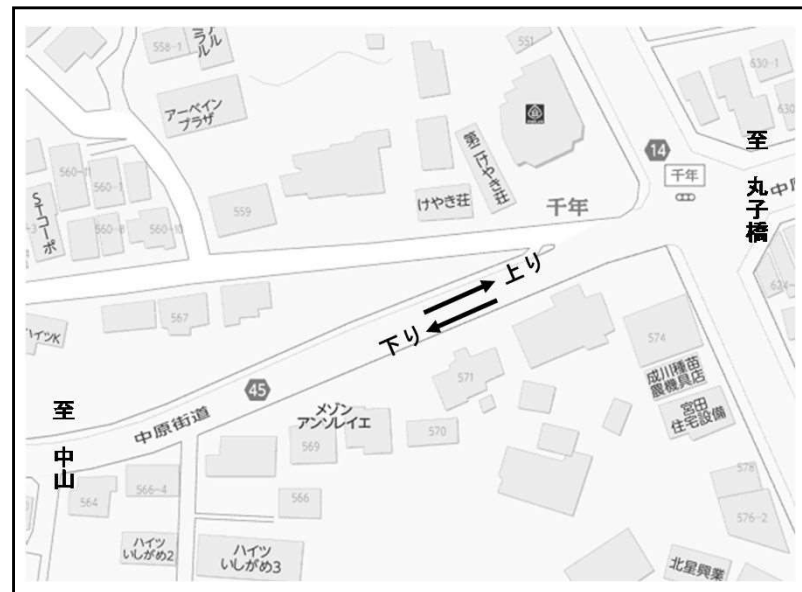
緯度・経度：緯度： 35.577 経度： 139.627

調査日：平成27年11月11日(水)

天候：晴れ

平・休：平日

地点図



道路状況

車線数	車道部幅員	車道幅員	歩道幅員 上り	歩道幅員 下り
2	7	6.00	0.6	0.6

〔上り〕

時間	車種	歩行者類	自転車類	二輪車類	小型車類	大型車類	大型車混入率	自動車類計
7～8		10	26	154	574	83	12.6	657
8～9		3	39	135	335	80	19.3	415
9～10		8	27	49	347	82	19.1	429
10～11		5	25	35	418	76	15.4	494
11～12		5	20	34	433	80	15.6	513
12～13		18	30	40	544	62	10.2	606
13～14		4	20	37	552	49	8.2	601
14～15		13	17	39	433	49	10.2	482
15～16		6	22	45	440	47	9.7	487
16～17		4	19	39	442	39	8.1	481
17～18		10	28	69	472	67	12.4	539
18～19		9	27	49	497	34	6.4	531
昼12時間計		95	300	725	5,487	748	12.0	6,235

〔下り〕

時間	車種	歩行者類	自転車類	二輪車類	小型車類	大型車類	大型車混入率	自動車類計
7～8		21	27	63	401	61	13.2	462
8～9		7	35	52	427	67	13.6	494
9～10		5	7	46	413	88	17.6	501
10～11		4	10	37	570	90	13.6	660
11～12		9	9	45	405	44	9.8	449
12～13		9	9	53	426	51	10.7	477
13～14		4	22	37	452	61	11.9	513
14～15		13	13	50	469	55	10.5	524
15～16		6	26	53	634	73	10.3	707
16～17		2	14	50	650	72	10.0	722
17～18		11	33	116	479	57	10.6	536
18～19		15	41	110	524	51	8.9	575
昼12時間計		106	246	712	5,850	770	11.6	6,620

〔合計〕

時間	車種	歩行者類	自転車類	二輪車類	小型車類	大型車類	大型車混入率	自動車類計
7～8		31	53	217	975	144	12.9	1,119
8～9		10	74	187	762	147	16.2	909
9～10		13	34	95	760	170	18.3	930
10～11		9	35	72	988	166	14.4	1,154
11～12		14	29	79	838	124	12.9	962
12～13		27	39	93	970	113	10.4	1,083
13～14		8	42	74	1,004	110	9.9	1,114
14～15		26	30	89	902	104	10.3	1,006
15～16		12	48	98	1,074	120	10.1	1,194
16～17		6	33	89	1,092	111	9.2	1,203
17～18		21	61	185	951	124	11.5	1,075
18～19		24	68	159	1,021	85	7.7	1,106
昼12時間計		201	546	1,437	11,337	1,518	11.8	12,855

※ピーク時間

交通量調査表

調査単位区間：Q40460 (14400450080)

路線名：丸子中山茅ヶ崎

調査地点：川崎市高津区久末252

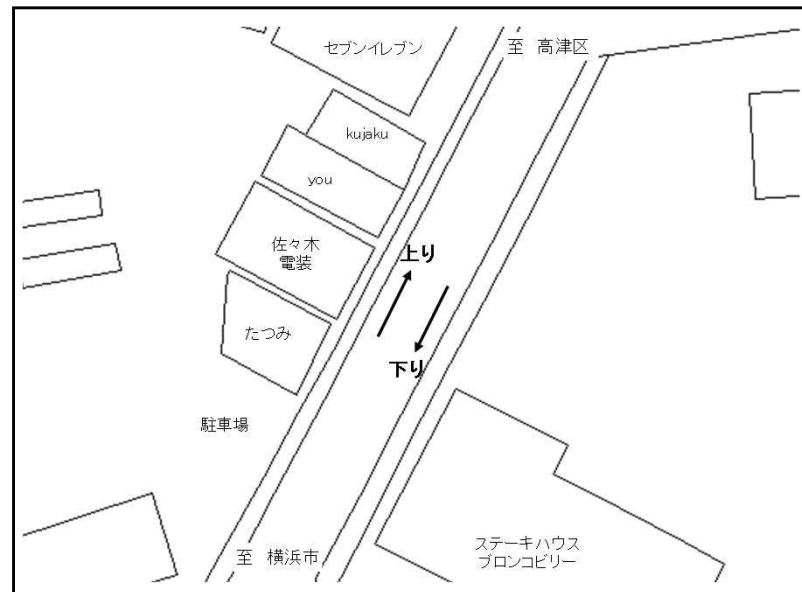
緯度・経度：緯度： 経度：

調査日：平成27年11月19日(木)

天候：晴れ

平・休：平日

地点図



道路状況

車線数	車道部幅員	車道幅員	歩道幅員 上り	歩道幅員 下り
2	7	6.00	0.6	0.6

[上り]

時間	車種	歩行者類	自転車類	二輪車類	小型車類	大型車類	大型車混入率	自動車類計
7~8		0	0	0	371	75	16.8	446
8~9		0	0	0	398	87	17.9	485
9~10		0	0	0	315	79	20.1	394
10~11		0	0	0	273	69	20.2	342
11~12		0	0	0	356	63	15.0	419
12~13		0	0	0	330	37	10.1	367
13~14		0	0	0	380	58	13.2	438
14~15		0	0	0	378	48	11.3	426
15~16		0	0	0	424	40	8.6	464
16~17		0	0	0	375	33	8.1	408
17~18		0	0	0	519	32	5.8	551
18~19		0	0	0	442	27	5.8	469
昼12時間計		0	0	0	4,561	648	12.4	5,209

[下り]

時間	車種	歩行者類	自転車類	二輪車類	小型車類	大型車類	大型車混入率	自動車類計
7~8		0	0	0	505	43	7.8	548
8~9		0	0	0	498	65	11.5	563
9~10		0	0	0	371	84	18.5	455
10~11		0	0	0	392	84	17.6	476
11~12		0	0	0	403	69	14.6	472
12~13		0	0	0	373	61	14.1	434
13~14		0	0	0	378	57	13.1	435
14~15		0	0	0	414	72	14.8	486
15~16		0	0	0	378	56	12.9	434
16~17		0	0	0	390	49	11.2	439
17~18		0	0	0	422	40	8.7	462
18~19		0	0	0	385	17	4.2	402
昼12時間計		0	0	0	4,909	697	12.4	5,606

[合計]

時間	車種	歩行者類	自転車類	二輪車類	小型車類	大型車類	大型車混入率	自動車類計
7~8		0	0	0	876	118	11.9	994
8~9		0	0	0	896	152	14.5	1,048
9~10		0	0	0	686	163	19.2	849
10~11		0	0	0	665	153	18.7	818
11~12		0	0	0	759	132	14.8	891
12~13		0	0	0	703	98	12.2	801
13~14		0	0	0	758	115	13.2	873
14~15		0	0	0	792	120	13.2	912
15~16		0	0	0	802	96	10.7	898
16~17		0	0	0	765	82	9.7	847
17~18		0	0	0	941	72	7.1	1,013
18~19		0	0	0	827	44	5.1	871
昼12時間計		0	0	0	9,470	1,345	12.4	10,815

※ピーク時間