

交通量調査表

調査単位区間：Q40470 (14500010010)

路線名：幸多摩線

調査地点：川崎市幸区古市場1-1

緯度・経度：緯度： 経度：

調査日：平成27年11月17日(火)

天候：曇り

平・休：平日

地点図



道路状況

車線数	車道部幅員	車道幅員	歩道幅員 上り	歩道幅員 下り
2	8.5	7.00	2.0	1.4

[上り]

時間	車種	歩行者類	自転車類	二輪車類	小型車類	大型車類	大型車混入率	自動車類計
7~8		0	0	0	222	83	27.2	305
8~9		0	0	0	206	134	39.4	340
9~10		0	0	0	165	146	46.9	311
10~11		0	0	0	182	135	42.6	317
11~12		0	0	0	170	181	51.6	351
12~13		0	0	0	211	132	38.5	343
13~14		0	0	0	194	123	38.8	317
14~15		0	0	0	196	113	36.6	309
15~16		0	0	0	185	108	36.9	293
16~17		0	0	0	196	76	27.9	272
17~18		0	0	0	222	54	19.6	276
18~19		0	0	0	208	37	15.1	245
昼12時間計		0	0	0	2,357	1,322	35.9	3,679

[下り]

時間	車種	歩行者類	自転車類	二輪車類	小型車類	大型車類	大型車混入率	自動車類計
7~8		0	0	0	200	117	36.9	317
8~9		0	0	0	162	105	39.3	267
9~10		0	0	0	158	191	54.7	349
10~11		0	0	0	169	164	49.2	333
11~12		0	0	0	158	152	49.0	310
12~13		0	0	0	213	160	42.9	373
13~14		0	0	0	220	126	36.4	346
14~15		0	0	0	262	137	34.3	399
15~16		0	0	0	263	114	30.2	377
16~17		0	0	0	318	96	23.2	414
17~18		0	0	0	392	63	13.8	455
18~19		0	0	0	404	56	12.2	460
昼12時間計		0	0	0	2,919	1,481	33.7	4,400

[合計]

時間	車種	歩行者類	自転車類	二輪車類	小型車類	大型車類	大型車混入率	自動車類計
7~8		0	0	0	422	200	32.2	622
8~9		0	0	0	368	239	39.4	607
9~10		0	0	0	323	337	51.1	660
10~11		0	0	0	351	299	46.0	650
11~12		0	0	0	328	333	50.4	661
12~13		0	0	0	424	292	40.8	716
13~14		0	0	0	414	249	37.6	663
14~15		0	0	0	458	250	35.3	708
15~16		0	0	0	448	222	33.1	670
16~17		0	0	0	514	172	25.1	686
17~18		0	0	0	614	117	16.0	731
18~19		0	0	0	612	93	13.2	705
昼12時間計		0	0	0	5,276	2,803	34.7	8,079

※ピーク時間

交通量調査表

調査単位区間：Q40480 (14500010030)

路線名：幸多摩線

調査地点：川崎市高津区下野毛1-13

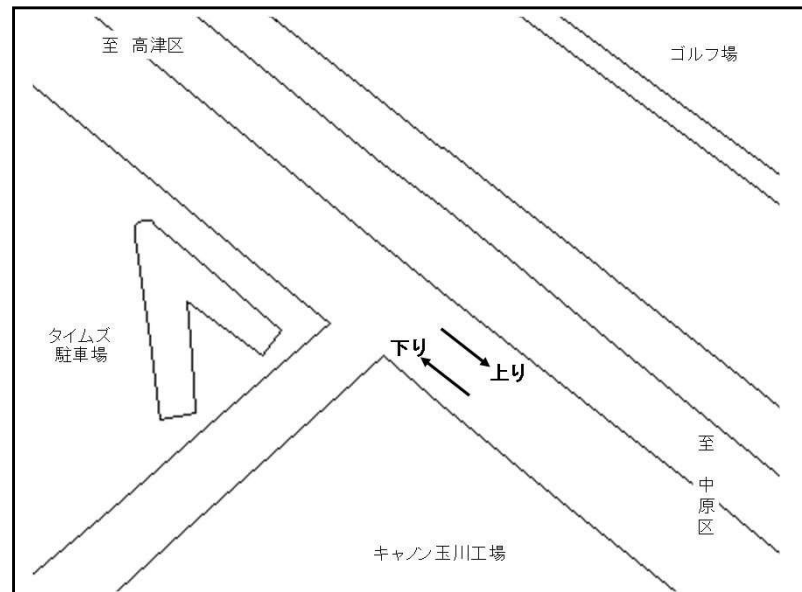
緯度・経度：緯度： 経度：

調査日：平成27年11月19日(木)

天候：晴れ

平・休：平日

地点図



道路状況

車線数	車道部幅員	車道幅員	歩道幅員 上り	歩道幅員 下り
2	7	6.00	0.0	0.0

[上り]

時間	車種	歩行者類	自転車類	二輪車類	小型車類	大型車類	大型車混入率	自動車類計
7~8		0	0	0	404	131	24.5	535
8~9		0	0	0	372	177	32.2	549
9~10		0	0	0	395	215	35.2	610
10~11		0	0	0	384	252	39.6	636
11~12		0	0	0	267	245	47.9	512
12~13		0	0	0	268	169	38.7	437
13~14		0	0	0	296	168	36.2	464
14~15		0	0	0	322	172	34.8	494
15~16		0	0	0	314	145	31.6	459
16~17		0	0	0	408	175	30.0	583
17~18		0	0	0	412	87	17.4	499
18~19		0	0	0	370	75	16.9	445
昼12時間計		0	0	0	4,212	2,011	32.3	6,223

[下り]

時間	車種	歩行者類	自転車類	二輪車類	小型車類	大型車類	大型車混入率	自動車類計
7~8		0	0	0	359	145	28.8	504
8~9		0	0	0	280	120	30.0	400
9~10		0	0	0	306	150	32.9	456
10~11		0	0	0	284	99	25.8	383
11~12		0	0	0	249	192	43.5	441
12~13		0	0	0	264	168	38.9	432
13~14		0	0	0	326	78	19.3	404
14~15		0	0	0	317	148	31.8	465
15~16		0	0	0	372	136	26.8	508
16~17		0	0	0	346	111	24.3	457
17~18		0	0	0	509	122	19.3	631
18~19		0	0	0	531	93	14.9	624
昼12時間計		0	0	0	4,143	1,562	27.4	5,705

[合計]

時間	車種	歩行者類	自転車類	二輪車類	小型車類	大型車類	大型車混入率	自動車類計
7~8		0	0	0	763	276	26.6	1,039
8~9		0	0	0	652	297	31.3	949
9~10		0	0	0	701	365	34.2	1,066
10~11		0	0	0	668	351	34.4	1,019
11~12		0	0	0	516	437	45.9	953
12~13		0	0	0	532	337	38.8	869
13~14		0	0	0	622	246	28.3	868
14~15		0	0	0	639	320	33.4	959
15~16		0	0	0	686	281	29.1	967
16~17		0	0	0	754	286	27.5	1,040
17~18		0	0	0	921	209	18.5	1,130
18~19		0	0	0	901	168	15.7	1,069
昼12時間計		0	0	0	8,355	3,573	30.0	11,928

※ピーク時間

交通量調査表

調査単位区間：Q40490 (14500010050)

路線名：幸多摩線

調査地点：川崎市高津区諏訪2-7

緯度・経度：緯度： 35.605 経度： 139.629

調査日：平成27年11月12日(木)

天候：晴れ

平・休：平日

地点図



道路状況

車線数	車道部幅員	車道幅員	歩道幅員 上り	歩道幅員 下り
2	7.2	6.60	0.0	0.0

[上り]

時間	車種	歩行者類	自転車類	二輪車類	小型車類	大型車類	大型車混入率	自動車類計
7~8		0	0	79	548	120	18.0	668
8~9		0	1	63	518	182	26.0	700
9~10		0	0	15	428	222	34.2	650
10~11		0	0	14	365	221	37.7	586
11~12		0	1	7	377	191	33.6	568
12~13		0	0	10	369	161	30.4	530
13~14		0	1	16	351	158	31.0	509
14~15		0	2	22	405	166	29.1	571
15~16		0	1	22	441	153	25.8	594
16~17		0	0	26	501	146	22.6	647
17~18		0	0	46	545	93	14.6	638
18~19		0	2	46	499	79	13.7	578
昼12時間計		0	8	366	5,347	1,892	26.1	7,239

[下り]

時間	車種	歩行者類	自転車類	二輪車類	小型車類	大型車類	大型車混入率	自動車類計
7~8		0	0	37	384	155	28.8	539
8~9		0	0	16	321	176	35.4	497
9~10		0	0	9	320	185	36.6	505
10~11		0	1	16	275	203	42.5	478
11~12		0	0	14	283	187	39.8	470
12~13		0	0	8	255	208	44.9	463
13~14		0	0	6	301	153	33.7	454
14~15		0	0	14	355	152	30.0	507
15~16		0	0	19	359	183	33.8	542
16~17		0	1	18	371	166	30.9	537
17~18		0	0	14	478	117	19.7	595
18~19		0	0	32	459	79	14.7	538
昼12時間計		0	2	203	4,161	1,964	32.1	6,125

[合計]

時間	車種	歩行者類	自転車類	二輪車類	小型車類	大型車類	大型車混入率	自動車類計
7~8		0	0	116	932	275	22.8	1,207
8~9		0	1	79	839	358	29.9	1,197
9~10		0	0	24	748	407	35.2	1,155
10~11		0	1	30	640	424	39.8	1,064
11~12		0	1	21	660	378	36.4	1,038
12~13		0	0	18	624	369	37.2	993
13~14		0	1	22	652	311	32.3	963
14~15		0	2	36	760	318	29.5	1,078
15~16		0	1	41	800	336	29.6	1,136
16~17		0	1	44	872	312	26.4	1,184
17~18		0	0	60	1,023	210	17.0	1,233
18~19		0	2	78	958	158	14.2	1,116
昼12時間計		0	10	569	9,508	3,856	28.9	13,364

※ピーク時間

交通量調査表

調査単位区間：Q40500 (14500010070)

路線名：幸多摩線

調査地点：川崎市高津区宇奈根847

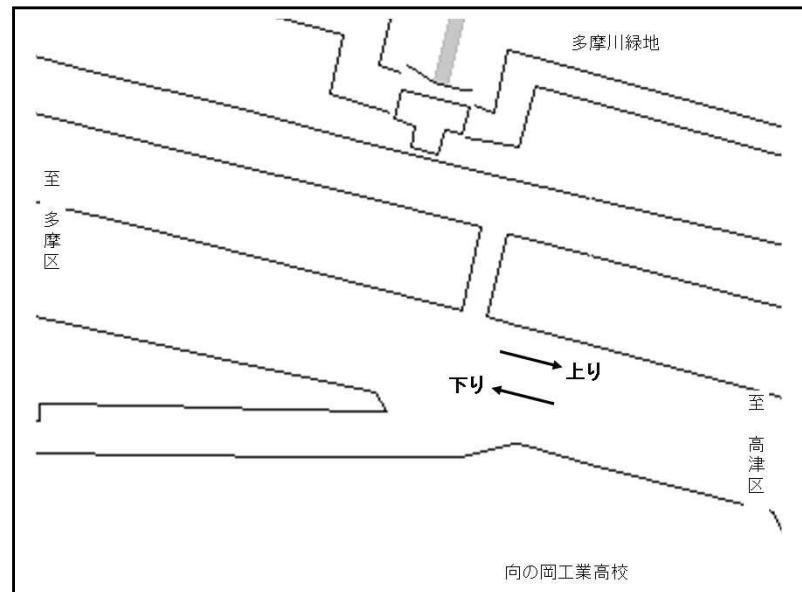
緯度・経度：緯度： 経度：

調査日：平成27年11月19日(木)

天候：晴れ

平・休：平日

地点図



道路状況

車線数	車道部幅員	車道幅員	歩道幅員 上り	歩道幅員 下り
2	7.8	6.50	0.0	0.0

[上り]

時間	車種	歩行者類	自転車類	二輪車類	小型車類	大型車類	大型車混入率	自動車類計
7~8		0	0	0	330	137	29.3	467
8~9		0	0	0	299	158	34.6	457
9~10		0	0	0	313	156	33.3	469
10~11		0	0	0	287	212	42.5	499
11~12		0	0	0	291	213	42.3	504
12~13		0	0	0	300	165	35.5	465
13~14		0	0	0	300	144	32.4	444
14~15		0	0	0	298	170	36.3	468
15~16		0	0	0	356	147	29.2	503
16~17		0	0	0	384	95	19.8	479
17~18		0	0	0	412	89	17.8	501
18~19		0	0	0	511	70	12.0	581
※	昼12時間計	0	0	0	4,081	1,756	30.1	5,837

[下り]

時間	車種	歩行者類	自転車類	二輪車類	小型車類	大型車類	大型車混入率	自動車類計
7~8		0	0	0	355	131	27.0	486
8~9		0	0	0	264	158	37.4	422
9~10		0	0	0	251	191	43.2	442
10~11		0	0	0	255	181	41.5	436
11~12		0	0	0	220	174	44.2	394
12~13		0	0	0	223	208	48.3	431
13~14		0	0	0	271	185	40.6	456
14~15		0	0	0	312	157	33.5	469
15~16		0	0	0	301	144	32.4	445
16~17		0	0	0	345	146	29.7	491
17~18		0	0	0	390	103	20.9	493
18~19		0	0	0	410	69	14.4	479
※	昼12時間計	0	0	0	3,597	1,847	33.9	5,444

[合計]

時間	車種	歩行者類	自転車類	二輪車類	小型車類	大型車類	大型車混入率	自動車類計
7~8		0	0	0	685	268	28.1	953
8~9		0	0	0	563	316	35.9	879
9~10		0	0	0	564	347	38.1	911
10~11		0	0	0	542	393	42.0	935
11~12		0	0	0	511	387	43.1	898
12~13		0	0	0	523	373	41.6	896
13~14		0	0	0	571	329	36.6	900
14~15		0	0	0	610	327	34.9	937
15~16		0	0	0	657	291	30.7	948
16~17		0	0	0	729	241	24.8	970
17~18		0	0	0	802	192	19.3	994
18~19		0	0	0	921	139	13.1	1,060
※	昼12時間計	0	0	0	7,678	3,603	31.9	11,281

※ピーク時間

交通量調査表

調査単位区間：Q40510 (14500010100)

路線名：幸多摩線

調査地点：川崎市多摩区登戸3510

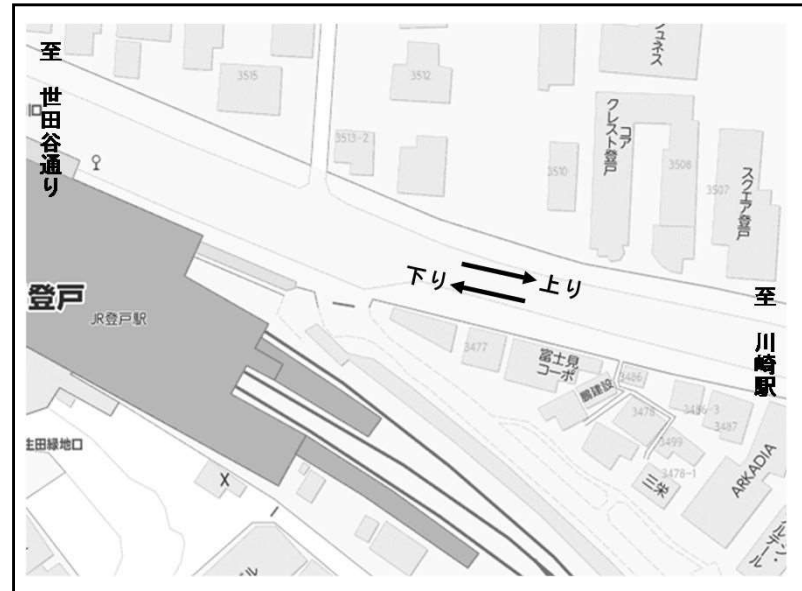
緯度・経度：緯度：35.621 経度：139.571

調査日：平成27年11月12日(木)

天候：晴れ

平・休：平日

地点図



道路状況

車線数	車道部 幅員	車道 幅員	歩道幅員 上り	歩道幅員 下り
3	11.2	9.80	4.3	4.8

[上り]

時間	車種	歩行者類	自転車類	二輪車類	小型車類	大型車類	大型車 混入率	自動車 類計
7~8		42	57	50	446	76	14.6	522
8~9		75	81	35	356	99	21.8	455
9~10		66	46	31	342	142	29.3	484
10~11		45	37	27	323	158	32.8	481
11~12		27	35	17	286	159	35.7	445
12~13		31	28	16	267	117	30.5	384
13~14		26	25	16	245	120	32.9	365
14~15		24	39	24	327	129	28.3	456
15~16		44	48	30	301	85	22.0	386
16~17		84	62	38	343	67	16.3	410
17~18		51	55	45	365	58	13.7	423
18~19		57	42	37	356	52	12.7	408
昼12時間計		572	555	366	3,957	1,262	24.2	5,219

[下り]

時間	車種	歩行者類	自転車類	二輪車類	小型車類	大型車類	大型車 混入率	自動車 類計
7~8		506	123	63	725	145	16.7	870
8~9		449	213	45	639	227	26.2	866
9~10		219	133	43	568	174	23.5	742
10~11		198	106	47	592	211	26.3	803
11~12		156	95	37	514	200	28.0	714
12~13		190	111	38	554	214	27.9	768
13~14		145	97	28	586	178	23.3	764
14~15		149	106	39	659	174	20.9	833
15~16		160	123	40	668	176	20.9	844
16~17		257	131	56	725	145	16.7	870
17~18		262	127	87	851	106	11.1	957
18~19		274	128	98	927	84	8.3	1,011
昼12時間計		2,965	1,493	621	8,008	2,034	20.3	10,042

[合計]

時間	車種	歩行者類	自転車類	二輪車類	小型車類	大型車類	大型車 混入率	自動車 類計
7~8		548	180	113	1,171	221	15.9	1,392
8~9		524	294	80	995	326	24.7	1,321
9~10		285	179	74	910	316	25.8	1,226
10~11		243	143	74	915	369	28.7	1,284
11~12		183	130	54	800	359	31.0	1,159
12~13		221	139	54	821	331	28.7	1,152
13~14		171	122	44	831	298	26.4	1,129
14~15		173	145	63	986	303	23.5	1,289
15~16		204	171	70	969	261	21.2	1,230
16~17		341	193	94	1,068	212	16.6	1,280
17~18		313	182	132	1,216	164	11.9	1,380
18~19		331	170	135	1,283	136	9.6	1,419
昼12時間計		3,537	2,048	987	11,965	3,296	21.6	15,261

※ピーク時間