

交通量調査表

調査単位区間：Q60050 (14601110010)

路線名：大田神奈川線

調査地点：大田区下丸子2

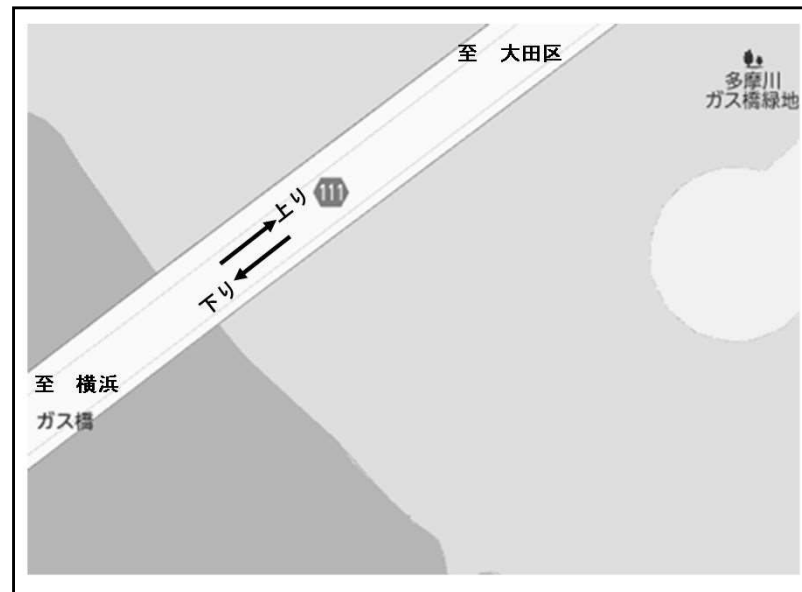
緯度・経度：緯度： 経度：

調査日：平成27年10月29日(木)

天候：曇り

平・休：平日

地点図



道路状況

車線数	車道部幅員	車道幅員	歩道幅員 上り	歩道幅員 下り
2	9	7.50	2.9	2.9

[上り]

時間	車種	歩行者類	自転車類	二輪車類	小型車類	大型車類	大型車混入率	自動車類計
7~8		0	0	0	531	74	12.2	605
8~9		0	0	0	398	67	14.4	465
9~10		0	0	0	348	91	20.7	439
10~11		0	0	0	300	81	21.3	381
11~12		0	0	0	299	51	14.6	350
12~13		0	0	0	253	65	20.4	318
13~14		0	0	0	261	49	15.8	310
14~15		0	0	0	321	55	14.6	376
15~16		0	0	0	341	65	16.0	406
16~17		0	0	0	353	38	9.7	391
17~18		0	0	0	311	25	7.4	336
18~19		0	0	0	258	23	8.2	281
昼12時間計		0	0	0	3,974	684	14.7	4,658

[下り]

時間	車種	歩行者類	自転車類	二輪車類	小型車類	大型車類	大型車混入率	自動車類計
7~8		0	0	0	184	44	19.3	228
8~9		0	0	0	152	57	27.3	209
9~10		0	0	0	221	65	22.7	286
10~11		0	0	0	259	64	19.8	323
11~12		0	0	0	278	40	12.6	318
12~13		0	0	0	233	54	18.8	287
13~14		0	0	0	256	49	16.1	305
14~15		0	0	0	301	57	15.9	358
15~16		0	0	0	306	49	13.8	355
16~17		0	0	0	310	33	9.6	343
17~18		0	0	0	298	27	8.3	325
18~19		0	0	0	291	12	4.0	303
昼12時間計		0	0	0	3,089	551	15.1	3,640

[合計]

時間	車種	歩行者類	自転車類	二輪車類	小型車類	大型車類	大型車混入率	自動車類計
7~8		0	0	0	715	118	14.2	833
8~9		0	0	0	550	124	18.4	674
9~10		0	0	0	569	156	21.5	725
10~11		0	0	0	559	145	20.6	704
11~12		0	0	0	577	91	13.6	668
12~13		0	0	0	486	119	19.7	605
13~14		0	0	0	517	98	15.9	615
14~15		0	0	0	622	112	15.3	734
15~16		0	0	0	647	114	15.0	761
16~17		0	0	0	663	71	9.7	734
17~18		0	0	0	609	52	7.9	661
18~19		0	0	0	549	35	6.0	584
昼12時間計		0	0	0	7,063	1,235	14.9	8,298

※ピーク時間

交通量調査表

調査単位区間：Q60060 (14601110020)

路線名：大田神奈川線

調査地点：川崎市中原区上平間337

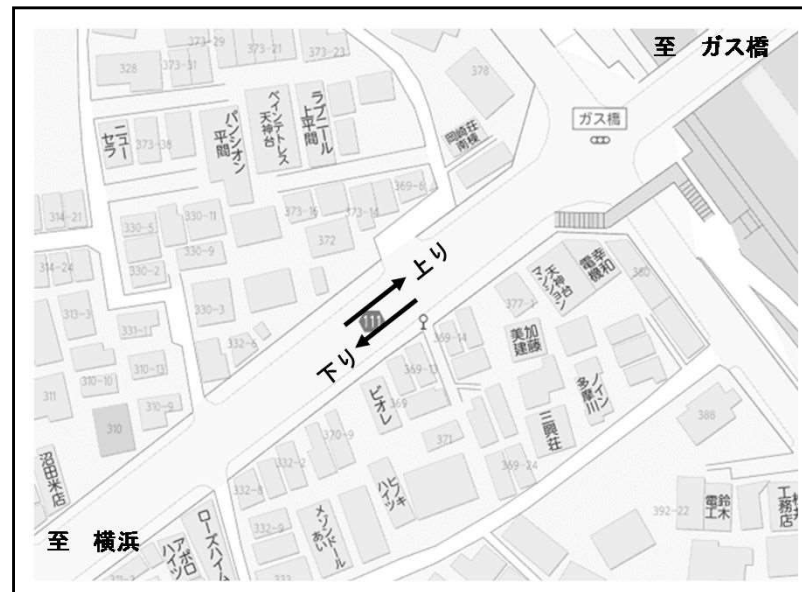
緯度・経度：緯度： 35.562 経度： 139.677

調査日：平成27年11月12日(木)

天候：晴れ

平・休：平日

地点図



道路状況

車線数	車道部幅員	車道幅員	歩道幅員 上り	歩道幅員 下り
2	9	7.50	2.9	2.9

〔上り〕

時間	車種	歩行者類	自転車類	二輪車類	小型車類	大型車類	大型車混入率	自動車類計
7~8		499	98	123	296	44	12.9	340
8~9		637	123	75	260	38	12.8	298
9~10		45	35	24	191	46	19.4	237
10~11		40	20	18	156	38	19.6	194
11~12		32	16	14	152	54	26.2	206
12~13		48	31	16	161	34	17.4	195
13~14		23	34	24	171	38	18.2	209
14~15		38	21	23	203	47	18.8	250
15~16		33	43	14	224	27	10.8	251
16~17		48	31	7	150	21	12.3	171
17~18		381	31	20	187	13	6.5	200
18~19		181	66	39	160	17	9.6	177
昼12時間計		2,005	549	397	2,311	417	15.3	2,728

〔下り〕

時間	車種	歩行者類	自転車類	二輪車類	小型車類	大型車類	大型車混入率	自動車類計
7~8		201	106	26	119	15	11.2	134
8~9		248	98	10	110	27	19.7	137
9~10		24	40	14	161	50	23.7	211
10~11		34	32	11	166	50	23.1	216
11~12		18	39	16	192	47	19.7	239
12~13		31	30	15	180	30	14.3	210
13~14		17	31	14	173	31	15.2	204
14~15		23	52	14	198	29	12.8	227
15~16		17	57	11	208	41	16.5	249
16~17		29	61	23	210	25	10.6	235
17~18		355	127	63	220	15	6.4	235
18~19		56	116	58	193	14	6.8	207
昼12時間計		1,053	789	275	2,130	374	14.9	2,504

〔合計〕

時間	車種	歩行者類	自転車類	二輪車類	小型車類	大型車類	大型車混入率	自動車類計
7~8		700	204	149	415	59	12.4	474
8~9		885	221	85	370	65	14.9	435
9~10		69	75	38	352	96	21.4	448
10~11		74	52	29	322	88	21.5	410
11~12		50	55	30	344	101	22.7	445
12~13		79	61	31	341	64	15.8	405
13~14		40	65	38	344	69	16.7	413
14~15		61	73	37	401	76	15.9	477
15~16		50	100	25	432	68	13.6	500
16~17		77	92	30	360	46	11.3	406
17~18		736	158	83	407	28	6.4	435
18~19		237	182	97	353	31	8.1	384
昼12時間計		3,058	1,338	672	4,441	791	15.1	5,232

※ピーク時間

交通量調査表

調査単位区間：Q60060 (14601110020)

路線名：大田神奈川線

調査地点：川崎市中原区上平間337

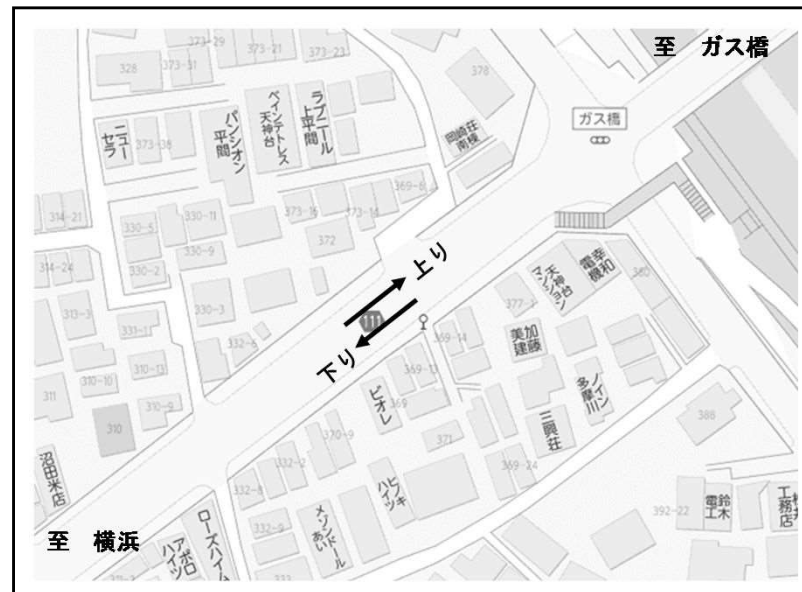
緯度・経度：緯度： 35.562 経度： 139.677

調査日：平成27年11月12日(木)

天候：晴れ

平・休：平日

地点図



道路状況

車線数	車道部 幅員	車道 幅員	歩道幅員 上り	歩道幅員 下り
2	9	7.50	2.9	2.9

〔上り〕

時間	車種	歩行者類	自転車類	二輪車類	小型車類	大型車類	大型車 混入率	自動車 類計
19~20		128	29	26	127	7	5.2	134
20~21		119	14	17	119	6	4.8	125
21~22		111	17	11	105	4	3.7	109
22~23		48	9	8	66	6	8.3	72
23~24		13	8	15	64	6	8.6	70
0~1		7	5	6	56	11	16.4	67
1~2		0	1	1	62	8	11.4	70
2~3		1	6	3	53	16	23.2	69
3~4		2	4	2	52	20	27.8	72
4~5		3	1	8	38	9	19.1	47
5~6		12	6	10	88	20	18.5	108
6~7		87	38	58	232	32	12.1	264
夜12時間計		531	138	165	1,062	145	12.0	1,207
24時間計		2,536	687	562	3,373	562	14.3	3,935

〔下り〕

時間	車種	歩行者類	自転車類	二輪車類	小型車類	大型車類	大型車 混入率	自動車 類計
19~20		87	80	46	175	9	4.9	184
20~21		93	51	45	176	6	3.3	182
21~22		58	55	24	119	7	5.6	126
22~23		33	41	27	107	6	5.3	113
23~24		5	18	12	68	16	19.0	84
0~1		5	8	18	82	10	10.9	92
1~2		3	2	3	80	1	1.2	81
2~3		0	2	4	42	4	8.7	46
3~4		1	3	4	28	10	26.3	38
4~5		6	11	7	28	6	17.6	34
5~6		20	17	15	47	16	25.4	63
6~7		53	49	22	86	36	29.5	122
夜12時間計		364	337	227	1,038	127	10.9	1,165
24時間計		1,417	1,126	502	3,168	501	13.7	3,669

〔合計〕

時間	車種	歩行者類	自転車類	二輪車類	小型車類	大型車類	大型車 混入率	自動車 類計
19~20		215	109	72	302	16	5.0	318
20~21		212	65	62	295	12	3.9	307
21~22		169	72	35	224	11	4.7	235
22~23		81	50	35	173	12	6.5	185
23~24		18	26	27	132	22	14.3	154
0~1		12	13	24	138	21	13.2	159
1~2		3	3	4	142	9	6.0	151
2~3		1	8	7	95	20	17.4	115
3~4		3	7	6	80	30	27.3	110
4~5		9	12	15	66	15	18.5	81
5~6		32	23	25	135	36	21.1	171
6~7		140	87	80	318	68	17.6	386
夜12時間計		895	475	392	2,100	272	11.5	2,372
24時間計		3,953	1,813	1,064	6,541	1,063	14.0	7,604

交通量調査表

調査単位区間：Q60070 (14601110040)

路線名：大田神奈川線

調査地点：川崎市中原区市ノ坪628

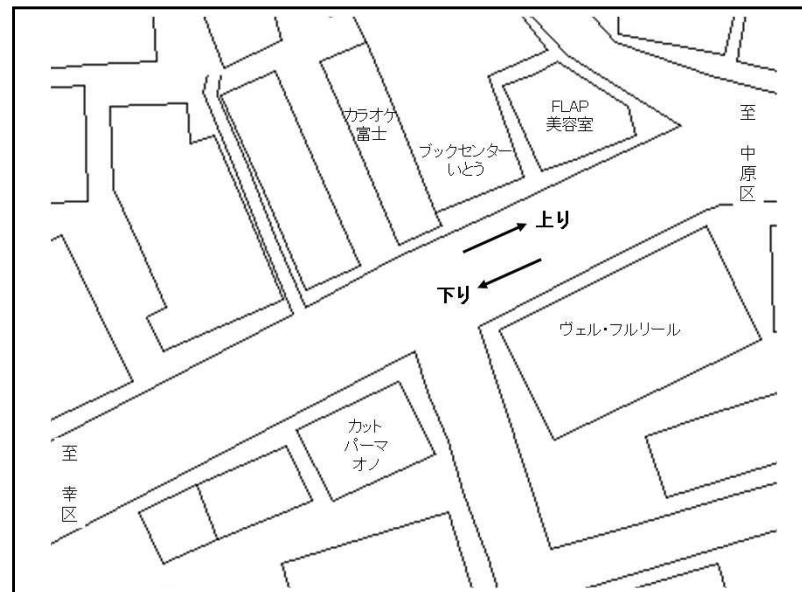
緯度・経度：緯度： 経度：

調査日：平成27年11月19日(木)

天候：晴れ

平・休：平日

地点図



道路状況

車線数	車道部幅員	車道幅員	歩道幅員	
			上り	下り
2	8.7	5.80	2.8	2.4

[上り]

時間	車種	歩行者類	自転車類	二輪車類	小型車類	大型車類	大型車混入率	自動車類計
7~8		0	0	0	148	10	6.3	158
8~9		0	0	0	73	12	14.1	85
9~10		0	0	0	138	34	19.8	172
10~11		0	0	0	179	37	17.1	216
11~12		0	0	0	178	31	14.8	209
12~13		0	0	0	152	26	14.6	178
13~14		0	0	0	187	20	9.7	207
14~15		0	0	0	175	28	13.8	203
15~16		0	0	0	206	17	7.6	223
16~17		0	0	0	170	16	8.6	186
17~18		0	0	0	137	7	4.9	144
18~19		0	0	0	144	1	0.7	145
昼12時間計		0	0	0	1,887	239	11.2	2,126

[下り]

時間	車種	歩行者類	自転車類	二輪車類	小型車類	大型車類	大型車混入率	自動車類計
7~8		0	0	0	97	13	11.8	110
8~9		0	0	0	64	11	14.7	75
9~10		0	0	0	137	27	16.5	164
10~11		0	0	0	205	36	14.9	241
11~12		0	0	0	175	32	15.5	207
12~13		0	0	0	185	23	11.1	208
13~14		0	0	0	186	28	13.1	214
14~15		0	0	0	188	28	13.0	216
15~16		0	0	0	181	17	8.6	198
16~17		0	0	0	210	19	8.3	229
17~18		0	0	0	129	11	7.9	140
18~19		0	0	0	200	11	5.2	211
昼12時間計		0	0	0	1,957	256	11.6	2,213

[合計]

時間	車種	歩行者類	自転車類	二輪車類	小型車類	大型車類	大型車混入率	自動車類計
7~8		0	0	0	245	23	8.6	268
8~9		0	0	0	137	23	14.4	160
9~10		0	0	0	275	61	18.2	336
10~11		0	0	0	384	73	16.0	457
11~12		0	0	0	353	63	15.1	416
12~13		0	0	0	337	49	12.7	386
13~14		0	0	0	373	48	11.4	421
14~15		0	0	0	363	56	13.4	419
15~16		0	0	0	387	34	8.1	421
16~17		0	0	0	380	35	8.4	415
17~18		0	0	0	266	18	6.3	284
18~19		0	0	0	344	12	3.4	356
昼12時間計		0	0	0	3,844	495	11.4	4,339

※ピーク時間

交通量調査表

調査単位区間：Q60080 (14601110060)

路線名：大田神奈川線

調査地点：川崎市中原区荻宿56

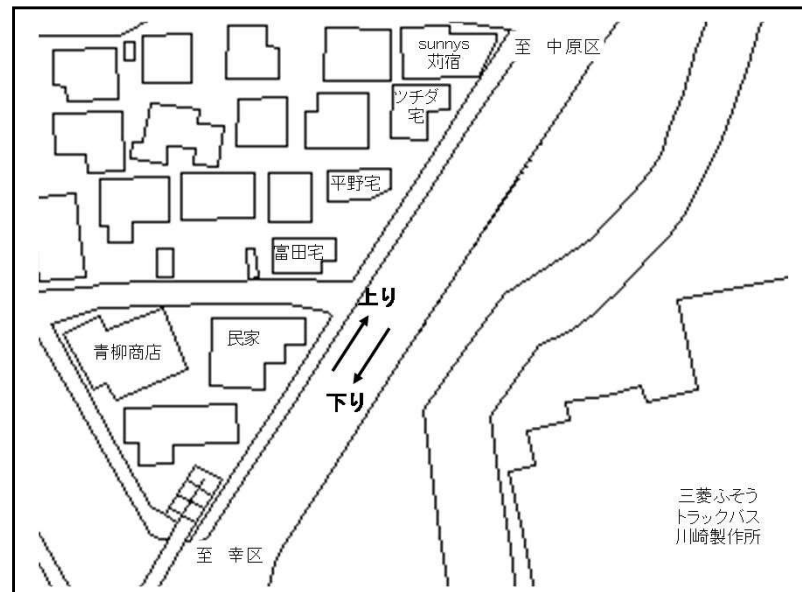
緯度・経度：緯度： 経度：

調査日：平成27年11月19日(木)

天候：晴れ

平・休：平日

地点図



道路状況

車線数	車道部 幅員	車道 幅員	歩道幅員	
			上り	下り
2	8.2	6.60	3.3	0.0

〔上り〕

時間	車種	歩行者類	自転車類	二輪車類	小型車類	大型車類	大型車 混入率	自動車 類計
7~8		0	0	0	170	18	9.6	188
8~9		0	0	0	121	25	17.1	146
9~10		0	0	0	108	45	29.4	153
10~11		0	0	0	144	32	18.2	176
11~12		0	0	0	109	41	27.3	150
12~13		0	0	0	98	25	20.3	123
13~14		0	0	0	129	43	25.0	172
14~15		0	0	0	139	42	23.2	181
15~16	※	0	0	0	160	52	24.5	212
16~17		0	0	0	124	26	17.3	150
17~18		0	0	0	132	28	17.5	160
18~19		0	0	0	131	9	6.4	140
昼12時間計		0	0	0	1,565	386	19.8	1,951

〔下り〕

時間	車種	歩行者類	自転車類	二輪車類	小型車類	大型車類	大型車 混入率	自動車 類計
7~8		0	0	0	163	31	16.0	194
8~9		0	0	0	150	63	29.6	213
9~10		0	0	0	153	65	29.8	218
10~11		0	0	0	178	55	23.6	233
11~12		0	0	0	147	45	23.4	192
12~13		0	0	0	122	28	18.7	150
13~14		0	0	0	155	68	30.5	223
14~15		0	0	0	129	47	26.7	176
15~16		0	0	0	138	30	17.9	168
16~17	※	0	0	0	182	30	14.2	212
17~18		0	0	0	194	40	17.1	234
18~19		0	0	0	204	19	8.5	223
昼12時間計		0	0	0	1,915	521	21.4	2,436

〔合計〕

時間	車種	歩行者類	自転車類	二輪車類	小型車類	大型車類	大型車 混入率	自動車 類計
7~8		0	0	0	333	49	12.8	382
8~9		0	0	0	271	88	24.5	359
9~10		0	0	0	261	110	29.6	371
10~11	※	0	0	0	322	87	21.3	409
11~12		0	0	0	256	86	25.1	342
12~13		0	0	0	220	53	19.4	273
13~14		0	0	0	284	111	28.1	395
14~15		0	0	0	268	89	24.9	357
15~16		0	0	0	298	82	21.6	380
16~17		0	0	0	306	56	15.5	362
17~18		0	0	0	326	68	17.3	394
18~19		0	0	0	335	28	7.7	363
昼12時間計		0	0	0	3,480	907	20.7	4,387

※ピーク時間

交通量調査表

調査単位区間：Q60090 (14601110090)

路線名：大田神奈川線

調査地点：川崎市幸区南加瀬5丁目34

緯度・経度：緯度： 35.540 経度： 139.656

調査日：平成27年11月12日(木)

天候：晴れ

平・休：平日

地点図



道路状況

車線数	車道部 幅員	車道 幅員	歩道幅員 上り	歩道幅員 下り
2	9	7.50	3.0	3.0

[上り]

時間	車種	歩行者類	自転車類	二輪車類	小型車類	大型車類	大型車 混入率	自動車 類計
7~8		14	95	116	405	77	16.0	482
8~9		13	64	42	300	77	20.4	377
9~10		6	36	17	357	76	17.6	433
10~11		10	16	15	275	57	17.2	332
11~12		5	22	26	391	60	13.3	451
12~13		6	17	14	230	48	17.3	278
13~14		6	31	17	421	67	13.7	488
14~15		5	15	20	272	39	12.5	311
15~16		15	39	29	451	49	9.8	500
16~17		6	23	23	349	32	8.4	381
17~18	※	20	74	78	531	37	6.5	568
18~19		5	22	41	356	21	5.6	377
昼12時間計		111	454	438	4,338	640	12.9	4,978

[下り]

時間	車種	歩行者類	自転車類	二輪車類	小型車類	大型車類	大型車 混入率	自動車 類計
7~8		12	66	90	441	54	10.9	495
8~9		8	57	47	405	73	15.3	478
9~10		5	40	31	374	90	19.4	464
10~11		21	29	19	371	74	16.6	445
11~12		10	26	28	455	65	12.5	520
12~13		3	26	27	335	51	13.2	386
13~14		3	29	33	488	72	12.9	560
14~15		5	22	33	342	64	15.8	406
15~16		17	43	27	495	82	14.2	577
16~17		11	43	46	436	79	15.3	515
17~18	※	15	77	67	599	42	6.6	641
18~19		17	35	57	411	29	6.6	440
昼12時間計		127	493	505	5,152	775	13.1	5,927

[合計]

時間	車種	歩行者類	自転車類	二輪車類	小型車類	大型車類	大型車 混入率	自動車 類計
7~8		26	161	206	846	131	13.4	977
8~9		21	121	89	705	150	17.5	855
9~10		11	76	48	731	166	18.5	897
10~11		31	45	34	646	131	16.9	777
11~12		15	48	54	846	125	12.9	971
12~13		9	43	41	565	99	14.9	664
13~14		9	60	50	909	139	13.3	1,048
14~15		10	37	53	614	103	14.4	717
15~16		32	82	56	946	131	12.2	1,077
16~17		17	66	69	785	111	12.4	896
17~18	※	35	151	145	1,130	79	6.5	1,209
18~19		22	57	98	767	50	6.1	817
昼12時間計		238	947	943	9,490	1,415	13.0	10,905

※ピーク時間