

交通量調査表

調査単位区間：Q80100 (14730030010)

路線名：二子千年線

調査地点：川崎市高津区北見方2-33

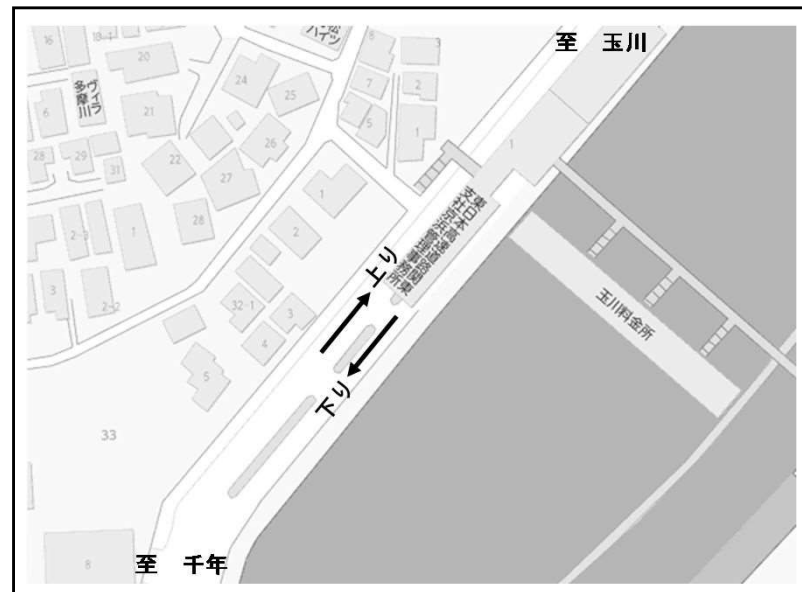
緯度・経度：緯度： 35.600 経度： 139.633

調査日：平成27年11月12日(木)

天候：晴れ

平・休：平日

地点図



道路状況

車線数	車道部幅員	車道幅員	歩道幅員 上り	歩道幅員 下り
2	10	7.30	3.0	0.0

〔上り〕

時間	車種	歩行者類	自転車類	二輪車類	小型車類	大型車類	大型車混入率	自動車類計
7~8		12	37	23	191	35	15.5	226
8~9		18	60	16	166	38	18.6	204
9~10		17	37	7	145	51	26.0	196
10~11		18	23	3	143	25	14.9	168
11~12		16	18	8	112	29	20.6	141
12~13		7	6	7	107	37	25.7	144
13~14		7	4	2	116	32	21.6	148
14~15		15	17	6	133	25	15.8	158
15~16		14	26	9	146	22	13.1	168
16~17		30	83	12	144	23	13.8	167
17~18		23	77	14	168	18	9.7	186
18~19		8	23	15	129	22	14.6	151
昼12時間計		185	411	122	1,700	357	17.4	2,057

〔下り〕

時間	車種	歩行者類	自転車類	二輪車類	小型車類	大型車類	大型車混入率	自動車類計
7~8		0	2	23	204	52	20.3	256
8~9		0	1	17	217	43	16.5	260
9~10		0	0	3	181	58	24.3	239
10~11		0	0	5	170	55	24.4	225
11~12		0	1	4	137	25	15.4	162
12~13		0	1	14	189	25	11.7	214
13~14		0	1	8	124	29	19.0	153
14~15		0	0	12	176	37	17.4	213
15~16		0	0	12	216	48	18.2	264
16~17		0	1	8	195	69	26.1	264
17~18		0	0	36	259	28	9.8	287
18~19		0	1	20	215	14	6.1	229
昼12時間計		0	8	162	2,283	483	17.5	2,766

〔合計〕

時間	車種	歩行者類	自転車類	二輪車類	小型車類	大型車類	大型車混入率	自動車類計
7~8		12	39	46	395	87	18.0	482
8~9		18	61	33	383	81	17.5	464
9~10		17	37	10	326	109	25.1	435
10~11		18	23	8	313	80	20.4	393
11~12		16	19	12	249	54	17.8	303
12~13		7	7	21	296	62	17.3	358
13~14		7	5	10	240	61	20.3	301
14~15		15	17	18	309	62	16.7	371
15~16		14	26	21	362	70	16.2	432
16~17		30	84	20	339	92	21.3	431
17~18		23	77	50	427	46	9.7	473
18~19		8	24	35	344	36	9.5	380
昼12時間計		185	419	284	3,983	840	17.4	4,823

※ピーク時間

交通量調査表

調査単位区間：Q80110 (14730030020)

路線名：二子千年線

調査地点：川崎市高津区北見方1丁目11

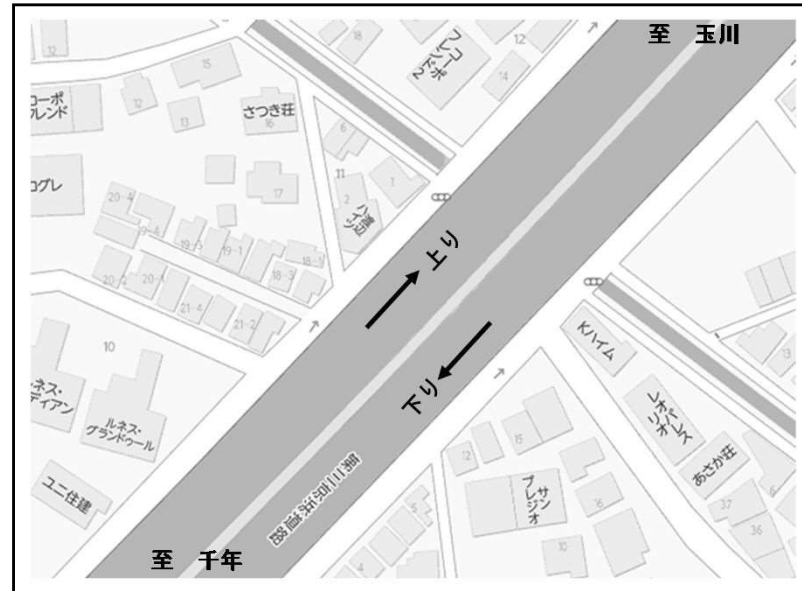
緯度・経度：緯度： 35.597 経度： 139.630

調査日：平成27年11月12日(木)

天候：晴れ

平・休：平日

地点図



道路状況

車線数	車道部幅員	車道幅員	歩道幅員 上り	歩道幅員 下り
6	38.8	22.00	1.5	1.5

[上り]

時間	車種	歩行者類	自転車類	二輪車類	小型車類	大型車類	大型車混入率	自動車類計
7~8		43	59	37	471	60	11.3	531
8~9		64	67	25	405	77	16.0	482
9~10		9	36	10	369	86	18.9	455
10~11		10	20	17	317	87	21.5	404
11~12		3	9	18	297	89	23.1	386
12~13		9	19	14	263	53	16.8	316
13~14		3	16	7	317	68	17.7	385
14~15		8	21	14	327	76	18.9	403
15~16		26	27	15	314	62	16.5	376
16~17		29	51	14	330	79	19.3	409
17~18		51	43	13	293	53	15.3	346
18~19		19	58	12	325	48	12.9	373
昼12時間計		274	426	196	4,028	838	17.2	4,866

[下り]

時間	車種	歩行者類	自転車類	二輪車類	小型車類	大型車類	大型車混入率	自動車類計
7~8		40	74	22	303	51	14.4	354
8~9		63	126	11	339	96	22.1	435
9~10		19	61	7	344	114	24.9	458
10~11		13	48	5	334	103	23.6	437
11~12		23	49	12	315	96	23.4	411
12~13		12	37	8	308	70	18.5	378
13~14		20	53	13	247	106	30.0	353
14~15		22	62	11	277	101	26.7	378
15~16		30	78	13	405	83	17.0	488
16~17		19	76	26	464	90	16.2	554
17~18		61	101	42	623	59	8.7	682
18~19		38	79	42	476	46	8.8	522
昼12時間計		360	844	212	4,435	1,015	18.6	5,450

[合計]

時間	車種	歩行者類	自転車類	二輪車類	小型車類	大型車類	大型車混入率	自動車類計
7~8		83	133	59	774	111	12.5	885
8~9		127	193	36	744	173	18.9	917
9~10		28	97	17	713	200	21.9	913
10~11		23	68	22	651	190	22.6	841
11~12		26	58	30	612	185	23.2	797
12~13		21	56	22	571	123	17.7	694
13~14		23	69	20	564	174	23.6	738
14~15		30	83	25	604	177	22.7	781
15~16		56	105	28	719	145	16.8	864
16~17		48	127	40	794	169	17.5	963
17~18		112	144	55	916	112	10.9	1,028
18~19		57	137	54	801	94	10.5	895
昼12時間計		634	1,270	408	8,463	1,853	18.0	10,316

※ピーク時間

交通量調査表

調査単位区間：Q80120 (14730030050)

路線名：二子千年線

調査地点：川崎市高津区新作4丁目17

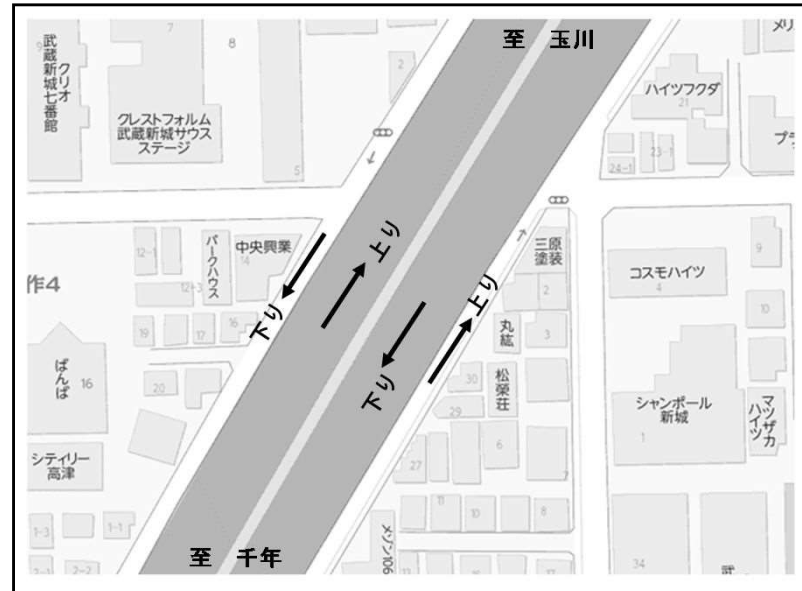
緯度・経度：緯度： 35.588 経度： 139.621

調査日：平成27年11月12日(木)

天候：晴れ

平・休：平日

地点図



道路状況

車線数	車道部幅員	車道幅員	歩道幅員 上り	歩道幅員 下り
5	34.8	22.00	1.6	1.6

[上り]

時間	車種	歩行者類	自転車類	二輪車類	小型車類	大型車類	大型車混入率	自動車類計
7~8		63	61	28	547	39	6.7	586
8~9		85	150	29	488	35	6.7	523
9~10		32	73	11	366	42	10.3	408
10~11		41	77	6	321	49	13.2	370
11~12		41	82	6	252	41	14.0	293
12~13		39	68	6	220	26	10.6	246
13~14		31	83	3	239	43	15.2	282
14~15		45	74	8	258	32	11.0	290
15~16		38	96	12	252	18	6.7	270
16~17		47	109	8	256	33	11.4	289
17~18		69	126	14	311	17	5.2	328
18~19		48	107	7	257	21	7.6	278
昼12時間計		579	1,106	138	3,767	396	9.5	4,163

[下り]

時間	車種	歩行者類	自転車類	二輪車類	小型車類	大型車類	大型車混入率	自動車類計
7~8		43	13	17	225	21	8.5	246
8~9		39	44	11	312	35	10.1	347
9~10		14	10	13	279	40	12.5	319
10~11		5	5	5	272	42	13.4	314
11~12		19	3	10	268	46	14.6	314
12~13		10	32	6	245	34	12.2	279
13~14		12	36	8	272	39	12.5	311
14~15		50	39	5	298	38	11.3	336
15~16		76	29	10	317	36	10.2	353
16~17		12	29	12	345	35	9.2	380
17~18		12	21	39	471	22	4.5	493
18~19		10	18	31	475	18	3.7	493
昼12時間計		302	279	167	3,779	406	9.7	4,185

[合計]

時間	車種	歩行者類	自転車類	二輪車類	小型車類	大型車類	大型車混入率	自動車類計
7~8		106	74	45	772	60	7.2	832
8~9		124	194	40	800	70	8.0	870
9~10		46	83	24	645	82	11.3	727
10~11		46	82	11	593	91	13.3	684
11~12		60	85	16	520	87	14.3	607
12~13		49	100	12	465	60	11.4	525
13~14		43	119	11	511	82	13.8	593
14~15		95	113	13	556	70	11.2	626
15~16		114	125	22	569	54	8.7	623
16~17		59	138	20	601	68	10.2	669
17~18		81	147	53	782	39	4.8	821
18~19		58	125	38	732	39	5.1	771
昼12時間計		881	1,385	305	7,546	802	9.6	8,348

※ピーク時間