交通量調査表

調査単位区間：Q80130　(14730040010)

路　線　名　：小杉菅線

調　査　地　点　：川崎市中原区今井上町83

緯度・経度：　緯度：　35.578　経度：　139.648

調　査　日　：平成27年11月11日(水)

天　　候　：晴れ

平　・　休　：平日

地点図

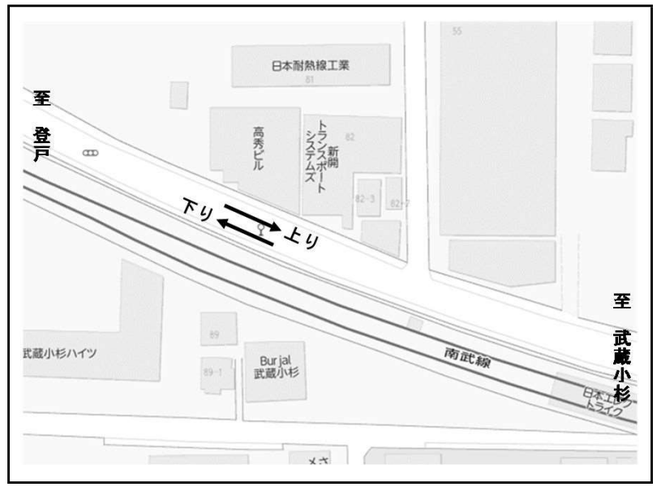

道路状況

車線数	車道部幅員	車道幅員	歩道幅員上り	歩道幅員下り
2	9.5	7.30	3.5	3.5

〔上り〕

車種 時間	歩行者類	自転車類	二輪車類	小型車類	大型車類	大型車混入率	自動車類計
7～8	77	100	165	328	66	16.8	394
8～9	211	145	106	275	58	17.4	333
9～10	61	95	56	408	115	22.0	523
10～11	30	103	35	407	106	20.7	513
11～12	41	96	44	427	87	16.9	514
12～13	66	80	53	395	49	11.0	444
※ 13～14	50	90	29	445	81	15.4	526 ※
14～15	47	92	44	446	68	13.2	514
15～16	25	90	36	440	57	11.5	497
16～17	47	101	46	404	51	11.2	455
17～18	127	112	54	415	36	8.0	451
18～19	137	95	77	388	26	6.3	414
昼１２時間計	919	1,199	745	4,778	800	14.3	5,578

〔下り〕

車種 時間	歩行者類	自転車類	二輪車類	小型車類	大型車類	大型車混入率	自動車類計
7～8	87	78	53	356	62	14.8	418
8～9	138	154	44	397	67	14.4	464
9～10	56	89	24	336	75	18.2	411
10～11	31	69	28	390	66	14.5	456
11～12	49	76	34	365	58	13.7	423
12～13	52	92	24	400	64	13.8	464
13～14	40	116	42	422	75	15.1	497
14～15	57	76	55	407	53	11.5	460
15～16	49	121	44	397	53	11.8	450
※ 16～17	55	111	46	465	62	11.8	527 ※
17～18	81	131	117	449	47	9.5	496
18～19	133	136	102	460	44	8.7	504
昼１２時間計	828	1,249	613	4,844	726	13.0	5,570

〔合計〕

車種 時間	歩行者類	自転車類	二輪車類	小型車類	大型車類	大型車混入率	自動車類計
7～8	164	178	218	684	128	15.8	812
8～9	349	299	150	672	125	15.7	797
9～10	117	184	80	744	190	20.3	934
10～11	61	172	63	797	172	17.8	969
11～12	90	172	78	792	145	15.5	937
12～13	118	172	77	795	113	12.4	908
※ 13～14	90	206	71	867	156	15.2	1,023 ※
14～15	104	168	99	853	121	12.4	974
15～16	74	211	80	837	110	11.6	947
16～17	102	212	92	869	113	11.5	982
17～18	208	243	171	864	83	8.8	947
18～19	270	231	179	848	70	7.6	918
昼１２時間計	1,747	2,448	1,358	9,622	1,526	13.7	11,148

※ピーク時間

交通量調査表

調査単位区間：Q80140　(14730040020)

路　線　名　：小杉菅線

調　査　地　点　：川崎市中原区上小田中3-9

緯度・経度：　緯度：　35.585　経度：　139.636

調　査　日　：平成27年11月11日(水)

天　　候　：晴れ

平　・　休　：平日

地点図

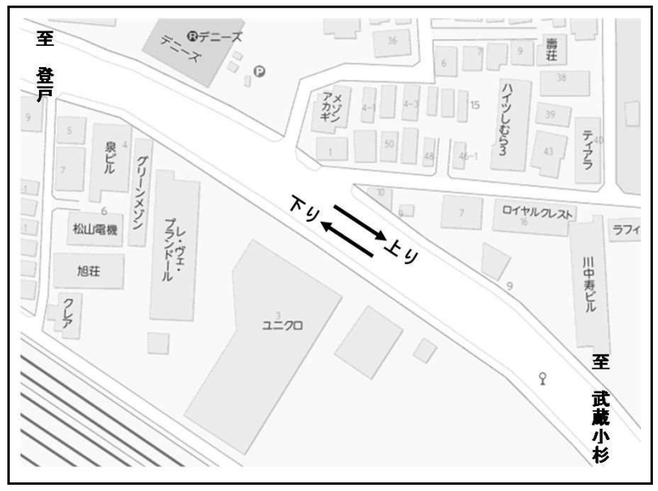

道路状況

車線数	車道部幅員	車道幅員	歩道幅員上り	歩道幅員下り
2	11	7.30	3.5	3.5

〔上り〕

	車種 / 時間	歩行者類	自転車類	二輪車類	小型車類	大型車類	大型車混入率	自動車類計	
	7～8	81	99	144	405	60	12.9	465	
※	8～9	145	111	106	413	62	13.1	475	※
※	9～10	33	77	42	378	97	20.4	475	※
	10～11	18	43	25	337	75	18.2	412	
	11～12	28	54	28	360	60	14.3	420	
	12～13	51	33	30	332	46	12.2	378	
	13～14	14	48	23	401	70	14.9	471	
	14～15	10	48	34	392	69	15.0	461	
	15～16	24	67	37	336	51	13.2	387	
	16～17	26	78	31	358	35	8.9	393	
	17～18	65	85	53	366	15	3.9	381	
	18～19	58	77	51	332	20	5.7	352	
	昼１２時間計	553	820	604	4,410	660	13.0	5,070	

〔下り〕

	車種 / 時間	歩行者類	自転車類	二輪車類	小型車類	大型車類	大型車混入率	自動車類計	
	7～8	22	30	48	292	35	10.7	327	
	8～9	17	36	29	282	42	13.0	324	
	9～10	10	26	20	290	46	13.7	336	
	10～11	18	26	22	295	38	11.4	333	
	11～12	48	33	33	351	42	10.7	393	
	12～13	48	46	32	308	31	9.1	339	
	13～14	42	54	32	320	45	12.3	365	
	14～15	35	40	25	317	31	8.9	348	
	15～16	48	66	33	350	39	10.0	389	
	16～17	44	50	48	385	43	10.0	428	
	17～18	30	82	111	416	35	7.8	451	
※	18～19	72	85	96	474	26	5.2	500	※
	昼１２時間計	434	574	529	4,080	453	10.0	4,533	

〔合計〕

	車種 / 時間	歩行者類	自転車類	二輪車類	小型車類	大型車類	大型車混入率	自動車類計	
	7～8	103	129	192	697	95	12.0	792	
	8～9	162	147	135	695	104	13.0	799	
	9～10	43	103	62	668	143	17.6	811	
	10～11	36	69	47	632	113	15.2	745	
	11～12	76	87	61	711	102	12.5	813	
	12～13	99	79	62	640	77	10.7	717	
	13～14	56	102	55	721	115	13.8	836	
	14～15	45	88	59	709	100	12.4	809	
	15～16	72	133	70	686	90	11.6	776	
	16～17	70	128	79	743	78	9.5	821	
	17～18	95	167	164	782	50	6.0	832	
※	18～19	130	162	147	806	46	5.4	852	※
	昼１２時間計	987	1,394	1,133	8,490	1,113	11.6	9,603	

※ピーク時間

交通量調査表

調査単位区間：Q80150　(14730040040)

路　線　名　：小杉菅線

調　査　地　点　：川崎市高津区末長4-25

緯度・経度：　緯度：　35.588　経度：　139.627

調　査　日　：平成27年11月11日(水)

天　　候　：晴れ

平　・　休　：平日

地点図

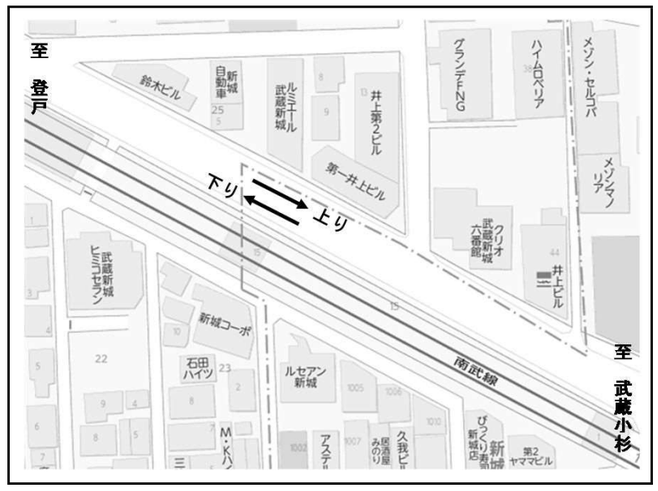

道路状況

車線数	車道部幅員	車道幅員	歩道幅員上り	歩道幅員下り
2	9	7.80	3.4	1.8

〔上り〕

時間＼車種	歩行者類	自転車類	二輪車類	小型車類	大型車類	大型車混入率	自動車類計
7～8	372	92	93	397	79	16.6	476
※ 8～9	593	144	74	452	86	16.0	538 ※
9～10	126	127	30	387	102	20.9	489
10～11	69	103	21	381	84	18.1	465
11～12	91	135	35	381	71	15.7	452
12～13	136	109	47	434	54	11.1	488
13～14	83	102	31	440	70	13.7	510
14～15	71	112	43	448	72	13.8	520
15～16	77	130	42	447	68	13.2	515
16～17	85	143	43	454	56	11.0	510
17～18	112	107	93	482	34	6.6	516
18～19	256	176	82	449	34	7.0	483
昼１２時間計	2,071	1,480	634	5,152	810	13.6	5,962

〔下り〕

時間＼車種	歩行者類	自転車類	二輪車類	小型車類	大型車類	大型車混入率	自動車類計
7～8	128	112	56	376	55	12.8	431
※ 8～9	140	165	47	390	63	13.9	453 ※
9～10	44	72	42	332	67	16.8	399
10～11	40	43	27	324	62	16.1	386
11～12	54	69	30	366	52	12.4	418
12～13	46	84	36	326	50	13.3	376
13～14	41	65	35	345	53	13.3	398
14～15	26	59	25	333	45	11.9	378
15～16	33	69	36	366	58	13.7	424
16～17	59	100	41	408	29	6.6	437
17～18	109	97	74	392	34	8.0	426
18～19	120	122	78	406	23	5.4	429
昼１２時間計	840	1,057	527	4,364	591	11.9	4,955

〔合計〕

時間＼車種	歩行者類	自転車類	二輪車類	小型車類	大型車類	大型車混入率	自動車類計
7～8	500	204	149	773	134	14.8	907
※ 8～9	733	309	121	842	149	15.0	991 ※
9～10	170	199	72	719	169	19.0	888
10～11	109	146	48	705	146	17.2	851
11～12	145	204	65	747	123	14.1	870
12～13	182	193	83	760	104	12.0	864
13～14	124	167	66	785	123	13.5	908
14～15	97	171	68	781	117	13.0	898
15～16	110	199	78	813	126	13.4	939
16～17	144	243	84	862	85	9.0	947
17～18	221	204	167	874	68	7.2	942
18～19	376	298	160	855	57	6.3	912
昼１２時間計	2,911	2,537	1,161	9,516	1,401	12.8	10,917

※ピーク時間

交通量調査表

調査単位区間：Q80160　(14730040050)

路　線　名　：小杉菅線

調　査　地　点　：川崎市高津区久本3丁目3

緯度・経度：　緯度：　35.597　経度：　139.614

調　査　日　：平成27年11月11日(水)

天　　候　：晴れ

平　・　休　：平日

地点図

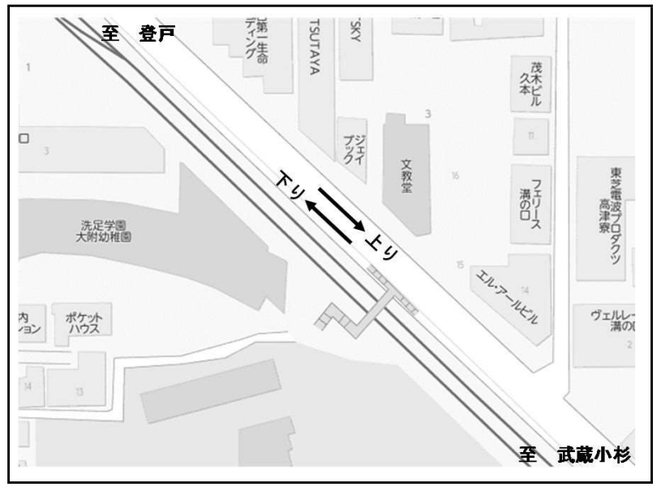

道路状況

車線数	車道部幅員	車道幅員	歩道幅員上り	歩道幅員下り
2	9	7.80	3.4	1.8

〔上り〕

時間＼車種	歩行者類	自転車類	二輪車類	小型車類	大型車類	大型車混入率	自動車類計
※ 7～8	341	65	61	336	64	16.0	400 ※
8～9	620	115	50	286	69	19.4	355
9～10	173	85	19	258	68	20.9	326
10～11	102	74	23	273	63	18.8	336
11～12	96	77	21	264	74	21.9	338
12～13	120	68	23	264	53	16.7	317
13～14	111	65	26	267	40	13.0	307
14～15	64	67	28	284	39	12.1	323
15～16	301	133	28	274	35	11.3	309
16～17	173	103	34	343	36	9.5	379
17～18	335	119	37	303	58	16.1	361
18～19	304	116	37	255	36	12.4	291
昼１２時間計	2,740	1,087	387	3,407	635	15.7	4,042

〔下り〕

時間＼車種	歩行者類	自転車類	二輪車類	小型車類	大型車類	大型車混入率	自動車類計
7～8	285	39	39	335	53	13.7	388
8～9	207	62	39	334	69	17.1	403
9～10	59	61	35	338	63	15.7	401
10～11	27	44	23	296	68	18.7	364
11～12	15	31	34	285	58	16.9	343
12～13	28	60	29	302	45	13.0	347
13～14	19	43	31	305	51	14.3	356
14～15	19	44	24	302	49	14.0	351
※ 15～16	40	70	39	371	49	11.7	420 ※
16～17	24	50	31	321	18	5.3	339
17～18	55	65	49	305	16	5.0	321
18～19	122	77	54	317	15	4.5	332
昼１２時間計	900	646	427	3,811	554	12.7	4,365

〔合計〕

時間＼車種	歩行者類	自転車類	二輪車類	小型車類	大型車類	大型車混入率	自動車類計
※ 7～8	626	104	100	671	117	14.8	788 ※
8～9	827	177	89	620	138	18.2	758
9～10	232	146	54	596	131	18.0	727
10～11	129	118	46	569	131	18.7	700
11～12	111	108	55	549	132	19.4	681
12～13	148	128	52	566	98	14.8	664
13～14	130	108	57	572	91	13.7	663
14～15	83	111	52	586	88	13.1	674
15～16	341	203	67	645	84	11.5	729
16～17	197	153	65	664	54	7.5	718
17～18	390	184	86	608	74	10.9	682
18～19	426	193	91	572	51	8.2	623
昼１２時間計	3,640	1,733	814	7,218	1,189	14.1	8,407

※ピーク時間

交通量調査表

調査単位区間：Q80170　(14730040060)

路　線　名　：小杉菅線

調　査　地　点　：川崎市高津区下作延1-7

緯度・経度：　緯度：　35.601　経度：　139.608

調　査　日　：平成27年11月11日(水)

天　　候　：晴れ

平　・　休　：平日

地点図

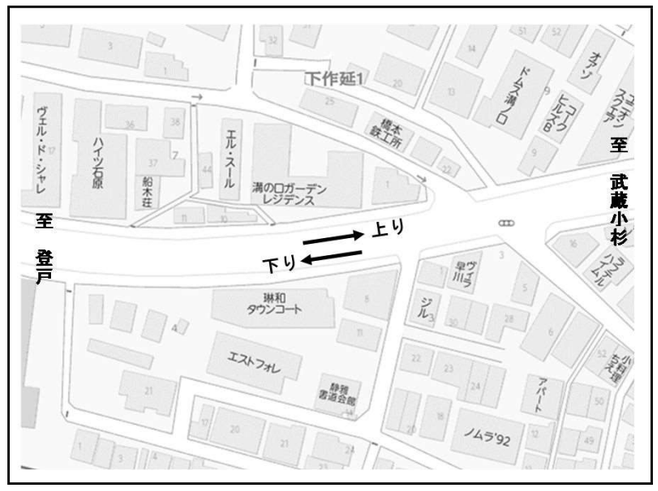

道路状況

車線数	車道部幅員	車道幅員	歩道幅員上り	歩道幅員下り
2	9	7.80	3.4	1.8

〔上り〕

時間＼車種	歩行者類	自転車類	二輪車類	小型車類	大型車類	大型車混入率	自動車類計
※ 7～8	43	94	116	501	38	7.1	539 ※
8～9	65	119	136	489	39	7.4	528
9～10	43	111	70	420	42	9.1	462
10～11	39	88	63	395	56	12.4	451
11～12	81	100	51	370	49	11.7	419
12～13	90	74	53	326	45	12.1	371
13～14	43	78	46	372	17	4.4	389
14～15	73	88	61	410	24	5.5	434
15～16	68	132	56	403	21	5.0	424
16～17	53	93	57	408	22	5.1	430
17～18	87	126	60	386	27	6.5	413
18～19	92	90	64	364	7	1.9	371
昼１２時間計	777	1,193	833	4,844	387	7.4	5,231

〔下り〕

時間＼車種	歩行者類	自転車類	二輪車類	小型車類	大型車類	大型車混入率	自動車類計
7～8	196	67	36	282	41	12.7	323
8～9	199	141	41	323	56	14.8	379
9～10	144	166	31	318	40	11.2	358
10～11	155	213	38	296	57	16.1	353
11～12	174	285	42	336	48	12.5	384
12～13	178	223	28	358	28	7.3	386
13～14	168	235	40	366	45	10.9	411
14～15	217	230	51	410	38	8.5	448
15～16	176	299	49	442	38	7.9	480
16～17	281	312	76	505	20	3.8	525
※ 17～18	251	292	91	594	14	2.3	608 ※
18～19	364	287	122	464	12	2.5	476
昼１２時間計	2,503	2,750	645	4,694	437	8.5	5,131

〔合計〕

時間＼車種	歩行者類	自転車類	二輪車類	小型車類	大型車類	大型車混入率	自動車類計
7～8	239	161	152	783	79	9.2	862
8～9	264	260	177	812	95	10.5	907
9～10	187	277	101	738	82	10.0	820
10～11	194	301	101	691	113	14.1	804
11～12	255	385	93	706	97	12.1	803
12～13	268	297	81	684	73	9.6	757
13～14	211	313	86	738	62	7.8	800
14～15	290	318	112	820	62	7.0	882
15～16	244	431	105	845	59	6.5	904
16～17	334	405	133	913	42	4.4	955
※ 17～18	338	418	151	980	41	4.0	1,021 ※
18～19	456	377	186	828	19	2.2	847
昼１２時間計	3,280	3,943	1,478	9,538	824	8.0	10,362

※ピーク時間

交通量調査表

調査単位区間：Q80180　(14730040070)

路　線　名　：小杉菅線

調　査　地　点　：川崎市高津区下作延6-25

緯度・経度：　緯度：　35.608　経度：　139.596

調　査　日　：平成27年11月11日(水)

天　　候　：晴れ

平　・　休　：平日

地点図

道路状況

車線数	車道部幅員	車道幅員	歩道幅員上り	歩道幅員下り
2	9	7.80	3.4	1.8

〔上り〕

時間＼車種	歩行者類	自転車類	二輪車類	小型車類	大型車類	大型車混入率	自動車類計
※ 7～8	52	105	97	588	48	7.5	636 ※
8～9	27	175	73	432	48	10.0	480
9～10	14	97	49	386	56	12.7	442
10～11	42	98	37	365	53	12.7	418
11～12	27	34	11	257	60	18.9	317
12～13	32	68	32	302	41	12.0	343
13～14	25	92	34	337	16	4.5	353
14～15	42	100	35	330	34	9.3	364
15～16	25	151	40	361	24	6.2	385
16～17	33	122	44	318	23	6.7	341
17～18	32	89	31	284	27	8.7	311
18～19	52	112	48	286	10	3.4	296
昼１２時間計	403	1,243	531	4,246	440	9.4	4,686

〔下り〕

時間＼車種	歩行者類	自転車類	二輪車類	小型車類	大型車類	大型車混入率	自動車類計
7～8	20	50	37	243	25	9.3	268
8～9	15	58	30	283	48	14.5	331
9～10	13	38	23	282	39	12.1	321
10～11	22	36	24	239	51	17.6	290
11～12	15	57	27	267	40	13.0	307
12～13	19	37	19	292	23	7.3	315
13～14	10	55	33	305	26	7.9	331
14～15	22	28	16	265	41	13.4	306
15～16	18	64	39	346	36	9.4	382
16～17	23	71	37	389	17	4.2	406
※ 17～18	27	74	69	436	10	2.2	446 ※
18～19	19	72	74	376	18	4.6	394
昼１２時間計	223	640	428	3,723	374	9.1	4,097

〔合計〕

時間＼車種	歩行者類	自転車類	二輪車類	小型車類	大型車類	大型車混入率	自動車類計
※ 7～8	72	155	134	831	73	8.1	904 ※
8～9	42	233	103	715	96	11.8	811
9～10	27	135	72	668	95	12.5	763
10～11	64	134	61	604	104	14.7	708
11～12	42	91	38	524	100	16.0	624
12～13	51	105	51	594	64	9.7	658
13～14	35	147	67	642	42	6.1	684
14～15	64	128	51	595	75	11.2	670
15～16	43	215	79	707	60	7.8	767
16～17	56	193	81	707	40	5.4	747
17～18	59	163	100	720	37	4.9	757
18～19	71	184	122	662	28	4.1	690
昼１２時間計	626	1,883	959	7,969	814	9.3	8,783

※ピーク時間

交通量調査表

調査単位区間：Q80190　(14730040090)

路　線　名　：小杉菅線

調　査　地　点　：川崎市多摩区堰3-5

緯度・経度：　緯度：　　経度：

調　査　日　：平成27年11月19日(木)

天　　候　：晴れ

平　・　休　：平日

地点図

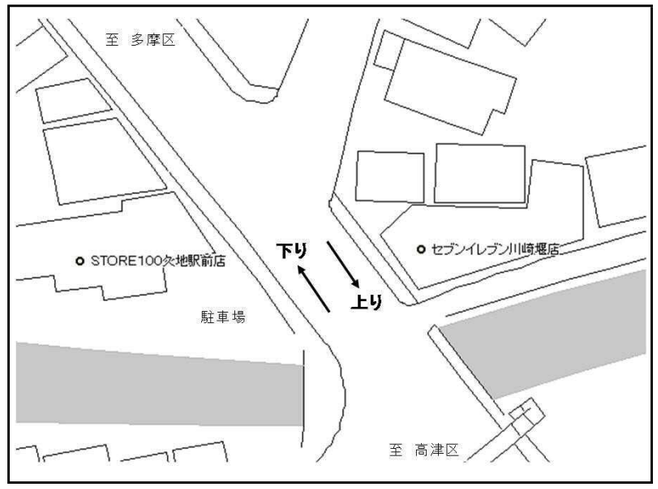

道路状況

車線数	車道部幅員	車道幅員	歩道幅員上り	歩道幅員下り
2	8.1	6.86	3.4	3.4

〔上り〕

時間＼車種	歩行者類	自転車類	二輪車類	小型車類	大型車類	大型車混入率	自動車類計
※ 7～8	0	0	0	558	41	6.8	599 ※
8～9	0	0	0	459	35	7.1	494
9～10	0	0	0	353	44	11.1	397
10～11	0	0	0	359	45	11.1	404
11～12	0	0	0	313	51	14.0	364
12～13	0	0	0	281	27	8.8	308
13～14	0	0	0	320	25	7.2	345
14～15	0	0	0	272	27	9.0	299
15～16	0	0	0	264	22	7.7	286
16～17	0	0	0	271	15	5.2	286
17～18	0	0	0	297	15	4.8	312
18～19	0	0	0	224	11	4.7	235
昼１２時間計	0	0	0	3,971	358	8.3	4,329

〔下り〕

時間＼車種	歩行者類	自転車類	二輪車類	小型車類	大型車類	大型車混入率	自動車類計
7～8	0	0	0	255	37	12.7	292
8～9	0	0	0	229	42	15.5	271
9～10	0	0	0	207	47	18.5	254
10～11	0	0	0	237	37	13.5	274
11～12	0	0	0	268	31	10.4	299
12～13	0	0	0	264	39	12.9	303
13～14	0	0	0	297	25	7.8	322
14～15	0	0	0	245	33	11.9	278
15～16	0	0	0	312	36	10.3	348
16～17	0	0	0	363	24	6.2	387
※ 17～18	0	0	0	378	15	3.8	393 ※
18～19	0	0	0	347	17	4.7	364
昼１２時間計	0	0	0	3,402	383	10.1	3,785

〔合計〕

時間＼車種	歩行者類	自転車類	二輪車類	小型車類	大型車類	大型車混入率	自動車類計
※ 7～8	0	0	0	813	78	8.8	891 ※
8～9	0	0	0	688	77	10.1	765
9～10	0	0	0	560	91	14.0	651
10～11	0	0	0	596	82	12.1	678
11～12	0	0	0	581	82	12.4	663
12～13	0	0	0	545	66	10.8	611
13～14	0	0	0	617	50	7.5	667
14～15	0	0	0	517	60	10.4	577
15～16	0	0	0	576	58	9.1	634
16～17	0	0	0	634	39	5.8	673
17～18	0	0	0	675	30	4.3	705
18～19	0	0	0	571	28	4.7	599
昼１２時間計	0	0	0	7,373	741	9.1	8,114

※ピーク時間

交通量調査表

調査単位区間：Q80200　(14730040110)

路　線　名　：小杉菅線

調　査　地　点　：川崎市多摩区宿河原1-2

緯度・経度：　緯度：　35.619　経度：　139.574

調　査　日　：平成27年11月11日(水)

天　　候　：晴れ

平　・　休　：平日

地点図

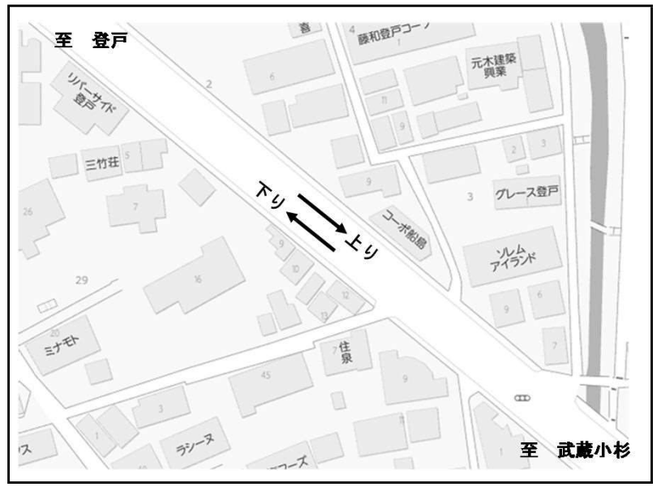

道路状況

車線数	車道部幅員	車道幅員	歩道幅員上り	歩道幅員下り
2	8.1	6.86	3.4	3.4

〔上り〕

時間＼車種	歩行者類	自転車類	二輪車類	小型車類	大型車類	大型車混入率	自動車類計
※ 7～8	35	50	63	470	39	7.7	509 ※
8～9	38	77	42	276	35	11.3	311
9～10	16	54	22	263	59	18.3	322
10～11	21	41	24	245	57	18.9	302
11～12	15	18	11	234	42	15.2	276
12～13	16	20	26	243	26	9.7	269
13～14	14	26	16	260	28	9.7	288
14～15	10	24	14	229	43	15.8	272
15～16	15	32	20	237	22	8.5	259
16～17	31	26	17	255	24	8.6	279
17～18	22	43	40	285	21	6.9	306
18～19	43	41	42	332	20	5.7	352
昼１２時間計	276	452	337	3,329	416	11.1	3,745

〔下り〕

時間＼車種	歩行者類	自転車類	二輪車類	小型車類	大型車類	大型車混入率	自動車類計
7～8	233	70	53	366	37	9.2	403
8～9	197	131	33	339	54	13.7	393
9～10	104	87	26	345	56	14.0	401
10～11	87	95	28	340	40	10.5	380
11～12	64	74	17	273	52	16.0	325
12～13	61	85	18	272	49	15.3	321
13～14	80	83	26	288	42	12.7	330
14～15	64	67	24	308	52	14.4	360
15～16	81	149	34	375	44	10.5	419
※ 16～17	90	124	31	447	26	5.5	473 ※
17～18	84	132	59	411	34	7.6	445
18～19	110	100	68	419	31	6.9	450
昼１２時間計	1,255	1,197	417	4,183	517	11.0	4,700

〔合計〕

時間＼車種	歩行者類	自転車類	二輪車類	小型車類	大型車類	大型車混入率	自動車類計
※ 7～8	268	120	116	836	76	8.3	912 ※
8～9	235	208	75	615	89	12.6	704
9～10	120	141	48	608	115	15.9	723
10～11	108	136	52	585	97	14.2	682
11～12	79	92	28	507	94	15.6	601
12～13	77	105	44	515	75	12.7	590
13～14	94	109	42	548	70	11.3	618
14～15	74	91	38	537	95	15.0	632
15～16	96	181	54	612	66	9.7	678
16～17	121	150	48	702	50	6.6	752
17～18	106	175	99	696	55	7.3	751
18～19	153	141	110	751	51	6.4	802
昼１２時間計	1,531	1,649	754	7,512	933	11.0	8,445

※ピーク時間

交通量調査表

調査単位区間：Q80210　(14730040130)

路　線　名　：小杉菅線

調　査　地　点　：川崎市高津区下作延7-8

緯度・経度：　緯度：　35.603　経度：　139.605

調　査　日　：平成27年11月11日(水)

天　　候　：晴れ

平　・　休　：平日

地点図

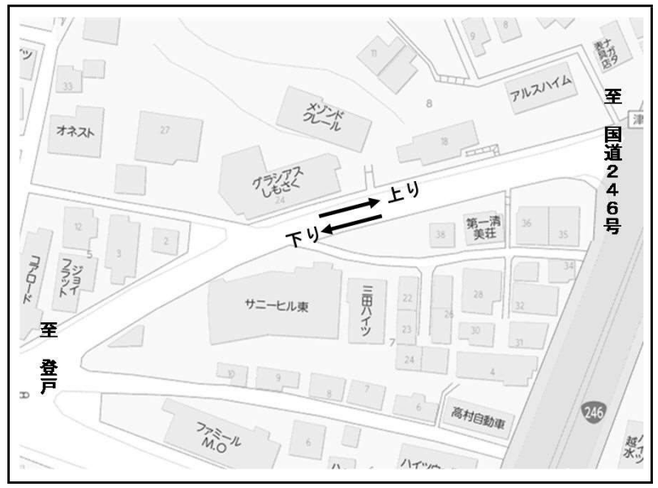

道路状況

車線数	車道部幅員	車道幅員	歩道幅員上り	歩道幅員下り
2	7.2	5.83	1.8	0.0

〔上り〕

時間＼車種	歩行者類	自転車類	二輪車類	小型車類	大型車類	大型車混入率	自動車類計
※ 7～8	61	47	28	222	30	11.9	252 ※
8～9	45	47	17	192	24	11.1	216
9～10	9	34	24	179	34	16.0	213
10～11	11	23	14	192	31	13.9	223
11～12	6	14	10	184	30	14.0	214
12～13	77	16	14	181	28	13.4	209
13～14	9	29	17	172	27	13.6	199
14～15	20	36	17	150	30	16.7	180
15～16	14	45	15	206	30	12.7	236
16～17	13	35	15	167	9	5.1	176
17～18	28	48	15	158	11	6.5	169
18～19	21	34	22	140	6	4.1	146
昼１２時間計	314	408	208	2,143	290	11.9	2,433

〔下り〕

時間＼車種	歩行者類	自転車類	二輪車類	小型車類	大型車類	大型車混入率	自動車類計
7～8	1	5	20	90	15	14.3	105
8～9	5	13	28	172	23	11.8	195
9～10	1	4	14	173	17	8.9	190
10～11	0	1	11	146	23	13.6	169
11～12	0	4	15	161	20	11.0	181
12～13	0	7	9	164	20	10.9	184
13～14	1	6	10	181	14	7.2	195
14～15	0	9	11	191	12	5.9	203
※ 15～16	0	5	18	220	18	7.6	238 ※
16～17	0	7	15	209	17	7.5	226
17～18	0	11	22	228	9	3.8	237
18～19	0	4	25	215	4	1.8	219
昼１２時間計	8	76	198	2,150	192	8.2	2,342

〔合計〕

時間＼車種	歩行者類	自転車類	二輪車類	小型車類	大型車類	大型車混入率	自動車類計
7～8	62	52	48	312	45	12.6	357
8～9	50	60	45	364	47	11.4	411
9～10	10	38	38	352	51	12.7	403
10～11	11	24	25	338	54	13.8	392
11～12	6	18	25	345	50	12.7	395
12～13	77	23	23	345	48	12.2	393
13～14	10	35	27	353	41	10.4	394
14～15	20	45	28	341	42	11.0	383
※ 15～16	14	50	33	426	48	10.1	474 ※
16～17	13	42	30	376	26	6.5	402
17～18	28	59	37	386	20	4.9	406
18～19	21	38	47	355	10	2.7	365
昼１２時間計	322	484	406	4,293	482	10.1	4,775

※ピーク時間