







# のマイ・タイムライン（洪水）

作成年月日 令和 年 月 日

警戒レベル	おおよその時間	防災関係情報 黒：気象庁等 青：河川管理者(京浜河川事務所) 白：川崎市	気象・河川の状況 (イメージ)	行動
1	5~3日前	台風予報 台風に関する神奈川県 気象情報(随時) 早期注意情報	台風が発生	○防災情報の取得方法を確認する(ウェブサイトへの登録等) ○今後の台風や前線の動きを調べ始める ○備蓄品・常備品(簡易トイレ、食料、水、薬等)を準備する ○家の周りで風に飛ばされるようなものはないか確認する ○雨水ますにごみや落ち葉が詰まってないか確認する ○ペットの避難方法を確認する ○電源を確保する(モバイルバッテリーを準備する等) ○土のうを準備する ○家族や近隣の高齢者に声かけをしておく
	48時間前	大雨注意報・洪水注意報 台風に関する今後の見通し	台風が接近 雨や風が強くなる 	○テレビやインターネットなどで、雨や川の様子に注意する ○家の外に置いているものを家の中へ移動させる ○家族や親戚と連絡をとりあう ○遠方に避難する場合は、鉄道の運行状況を確認する ○窓ガラスを補強する ○避難グッズを用意する、寝室に靴を準備する
2	12時間前	水防団待機水位到達 田園調布(上) 水位観測所 4.50 m	河川水位が上昇し始める 	○車を浸水しない場所(商業施設の立体駐車場等)に移動させる ○川の水位を調べ始める ○住んでいる所と川の上流の降雨量を調べる ○ハザードマップで、避難する場所を確認する ○避難場所までの経路を確認する ○懐中電灯を準備する
		氾濫注意水位到達 田園調布(上) 6.00 m → 氾濫注意情報	河川水位が上昇 (河川敷が水に浸る) 	○川の水位を調べる ○携帯電話を充電する ○家族や親戚へどこに避難するか連絡する ○大事なものを上の階へ移動させる
3	数時間前	大雨警報・洪水警報 (上流域での大雨特別警報) 高齢者等避難 河港水門 -1.99 m 避難判断水位到達 田園調布(上) 7.60 m → 氾濫警戒情報	河川水位がさらに上昇 氾濫するリスクが高まる 	○避難所の開設状況を確認する ○避難しやすい服装に着替える ○川の水位を調べる ○近隣の高齢者へ避難の声かけをする ○高齢者等は避難を開始する ○高層階に避難する
		土砂災害警戒情報 避難指示 河港水門 -1.49 m 氾濫危険水位到達 田園調布(上) 8.40 m → 氾濫危険情報 → 緊急速報メール (河川氾濫の恐れがある情報)		(家族や親戚に避難完了を連絡する) ○川の水位、気象情報を調べる ○避難を開始する
4	0時間	大雨特別警報 緊急安全確保	河川が氾濫 	(家族や親戚に避難完了を連絡する) ○氾濫情報を確認する
		氾濫の発生または切迫 → 氾濫発生情報 → 緊急速報メール (氾濫が発生した情報)		
5				

雨風が強くなる前に行うべき事項をすませておく時期

水位等の状況を把握しつつ避難に要する時間に応じて避難行動を開始する時期

身の安全を確保すべき時期



川の防災情報  
田園調布(上)水位観測所



川崎市建設緑政局水位情報  
河港水門

※「おおよその時間」はあくまで想定です。「防災関係情報」に関する発表等のタイミングは事象により異なります。