









警戒レベル	おおよその時間	防災関係情報	気象・河川の状況 (イメージ)	行動
1	5~3日前	黒：気象庁等 青：河川管理者(京浜河川事務所) 白：川崎市 台風予報 台風に関する神奈川県 気象情報(随時) 早期注意情報	台風が発生	○今後の台風や前線の動きを調べ始める ○避難するときに持っていく物(食料・水など)を準備する ○一週間分の薬を病院に受け取りに行く ○家の周りで風に飛ばされるようなものはないか確認する ○雨水ますにごみや落ち葉が詰まってないか確認する ○川の水位の調べ方を確認する ○家族の役割分担(車の移動など)を確認する ○土のう、水のうを準備する
	48時間前	大雨注意報・洪水注意報 台風に関する今後の見通し	台風が接近 雨や風が強くなる 	○テレビやインターネットなどで、雨や川の様子に注意する ○家族や親戚と連絡を取りあう ○遠方に避難する場合は、鉄道の運行状況を確認する ○窓ガラスが割れないよう補強する
2	12時間前	水防団待機水位到達 石原 水位観測所 4.00 m	河川水位が上昇し始める 	○川の水位を確認する ○住んでいる所と上流の降雨状況を確認する ○家族で避難先への避難手段、避難ルートを確認する
		氾濫注意水位到達 石原 4.30 m	河川水位が上昇 (河川敷が水に浸る) 	○川の水位を調べる ○自家用車を高い場所へ避難させる ○携帯電話を充電する ○大切なものを上の階へ避難させる ○周囲の高齢者等への声掛けをする
3	数時間前	大雨警報・洪水警報 (上流域での大雨特別警報) 高齢者等避難 南武線下流簡易水位計 -3.50 m 避難判断水位到達 石原 4.30 m 氾濫警戒情報	河川水位がさらに上昇 氾濫するリスクが高まる 	○避難所の開設状況を確認する ○避難しやすい服装に着替える ○川の水位を確認する ○高齢者等は避難を開始する ○高層階に避難する
		土砂災害警戒情報 避難指示 南武線下流簡易水位計 -2.50 m 氾濫危険水位到達 石原 4.90 m 氾濫危険情報 緊急速報メール (河川氾濫の恐れがある情報)		(家族や親戚に避難完了を連絡する) ○川の水位を確認する ○避難を開始する
4	0時間	大雨特別警報 緊急安全確保	河川が氾濫 	(家族や親戚に避難完了を連絡する) ○氾濫情報を確認する ○警報などが解除されてから、避難所から帰宅する
		氾濫の発生または切迫 氾濫発生情報 緊急速報メール (氾濫が発生した情報)	 川の防災情報 石原水位観測所  川の水位情報 南武線下流簡易水位計	
5				

雨風が強くなる前に行うべき事項をすませておく時期

水位等の状況を把握しつつ避難に要する時間に応じて避難行動を開始する時期

身の安全を確保すべき時期

※「おおよその時間」はあくまで想定です。「防災関係情報」に関する発表等のタイミングは事象により異なります。