








のマイ・タイムライン（洪水）

作成年月日 令和 年 月 日

警戒レベル	おおよその時間	防災関係情報 黒：気象庁等 青：河川管理者（京浜河川事務所） 白：川崎市	気象・河川の状況 （イメージ）	行 動
1	5～3日前	台風予報 台風に関する神奈川県気象情報（随時） 早期注意情報	台風が発生	
	48時間前	大雨注意報・洪水注意報 台風に関する今後の見通し 水防団待機水位到達 平瀬橋 水位観測所 3.50 m 石原 水位観測所 4.00 m	台風が接近 雨や風が強くなる  河川水位が上昇し始める	
2	12時間前	氾濫注意水位到達 平瀬橋 4.00 m 石原 4.30 m	河川水位が上昇 （河川敷が水に浸る） 	
		大雨警報・洪水警報 （上流域での大雨特別警報） 高齢者等避難 避難判断水位到達 平瀬橋 4.00 m 石原 4.30 m 氾濫警戒情報	河川水位がさらに上昇 氾濫するリスクが高まる 	
3	数時間前	土砂災害警戒情報 避難指示 氾濫危険水位到達 平瀬橋 4.60 m 石原 4.90 m 氾濫危険情報 緊急速報メール （河川氾濫の恐れがある情報）		
		大雨特別警報 緊急安全確保 氾濫の発生または切迫 氾濫発生情報 緊急速報メール （氾濫が発生した情報）	河川が氾濫 	
5	0時間			 川の防災情報 平瀬橋水位観測所  川の防災情報 石原水位観測所

雨風が強くなる前に行うべき事項をすませておく時期

水位等の状況を把握しつつ避難に要する時間に応じて避難行動を開始する時期

身の安全を確保すべき時期

※「おおよその時間」はあくまで想定です。「防災関係情報」に関する発表等のタイミングは事象により異なります。