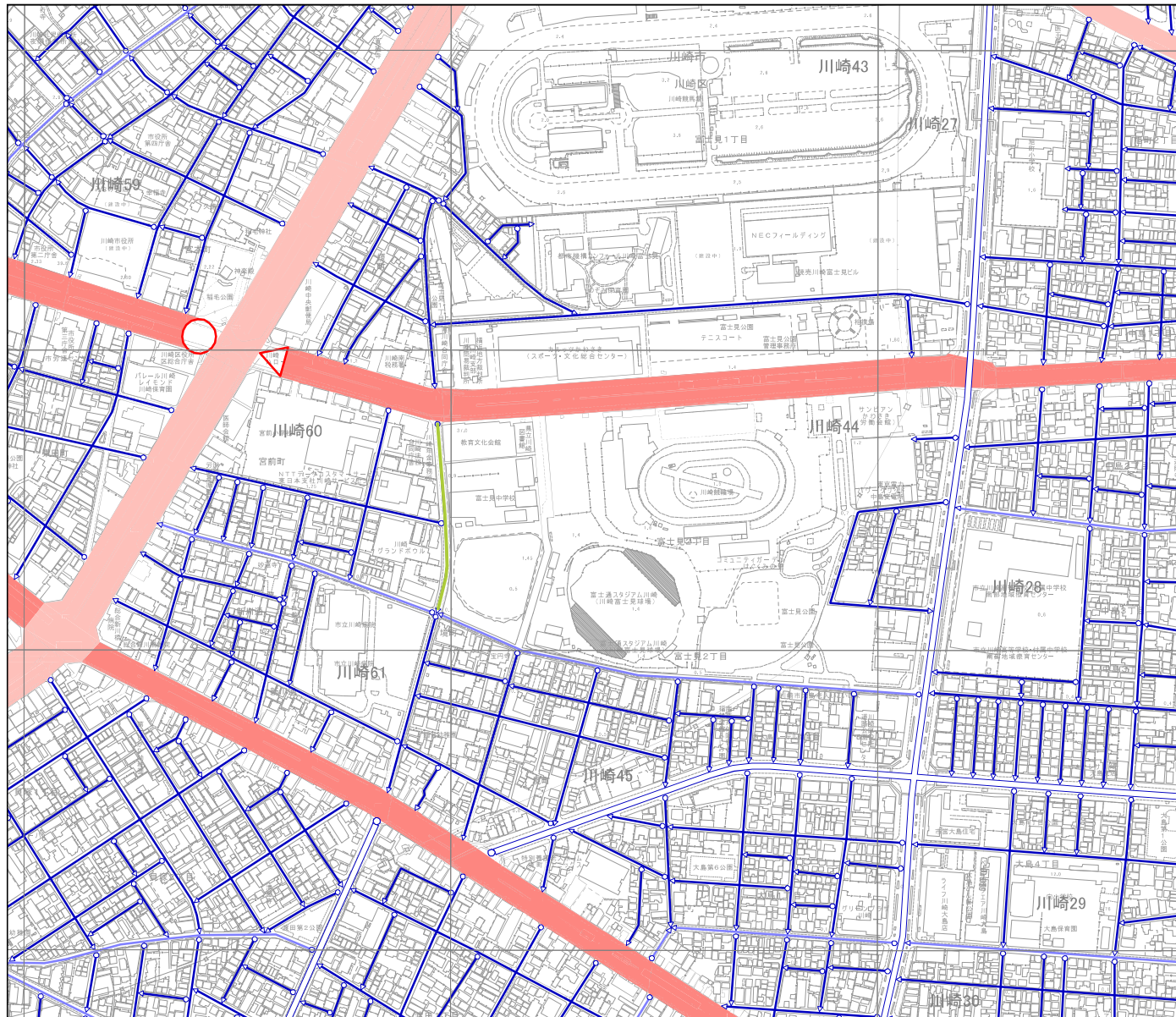


資料6 周辺道路現況図

認定路線網図

出力日：2021年08月26日

路線名	宮前町9
認定幅員	11,00m



認定路線網図

-  国道(指定区間外)・県道
-  国道(指定区間)
-  幹線道路  
(市道主要地方道)
-  幹線道路(都市計画道路)
-  幹線道路
-  一般市道

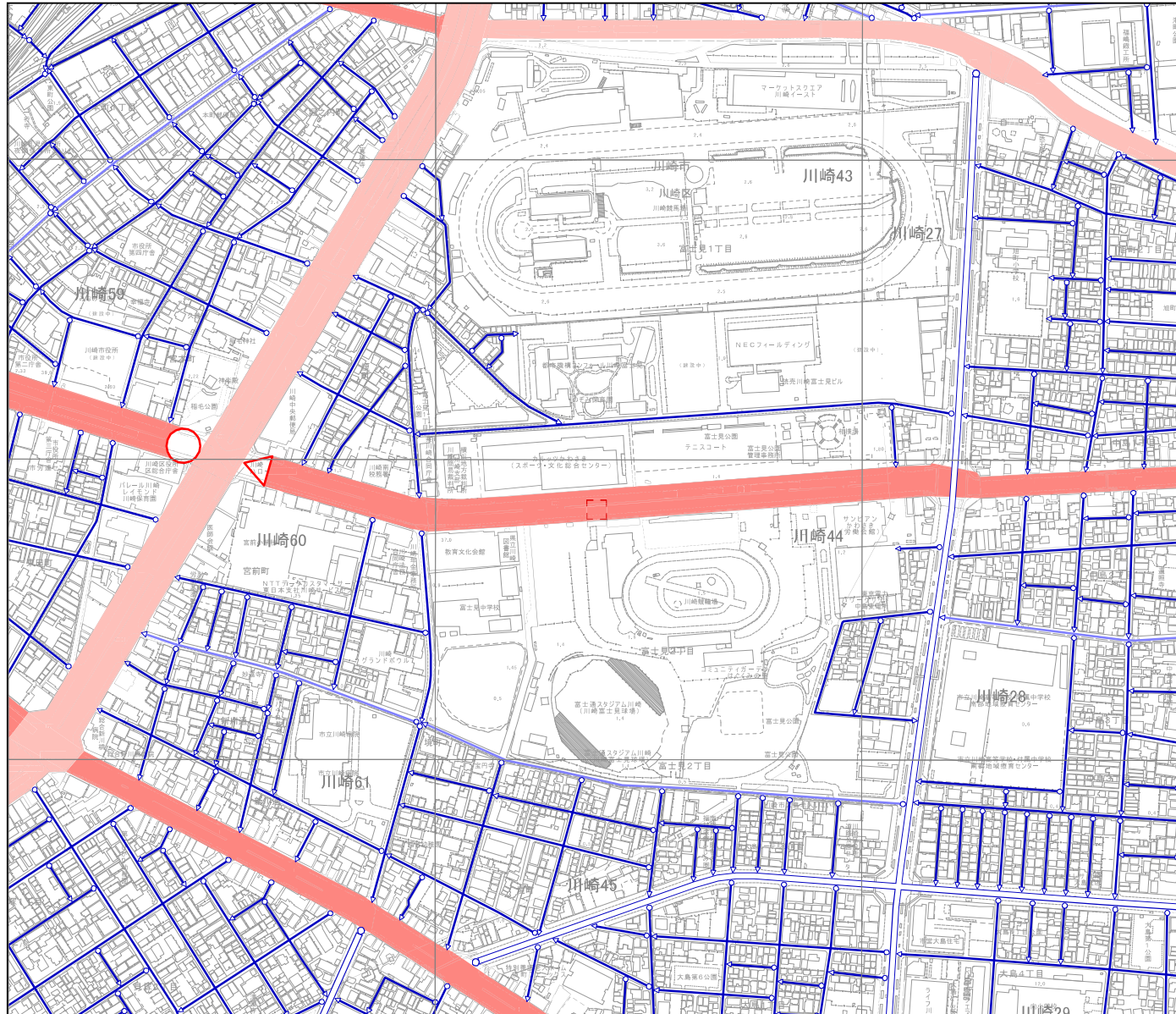
本市の認定路線網図は、できる限り正確な情報の提供に努めていますが、年4回開催される市議会に道路法(昭和27年法律第180号)に基づく路線の認定及び廃止の議案の提出又は道路区域の変更の手続きなど(以下「道路法の手続き」という。)を行っているため、最新の路線情報の反映までに、しばらくの間、認定路線網図の情報と道路法の手続きの結果が整合しない場合があります。また、路線の種類などについては、間違いの元となりますので、電話でのお問い合わせはご遠慮いただいております。認定路線網図の利用規約を遵守のうえ、掲載されている窓口にてご確認ください。なお、印刷時に拡大・縮小設定を行っている場合、正しい縮尺で印刷されない場合がありますので、ご注意ください。(担当)建設緑政局道路管理部管理課(川崎駅前タワー・パーク14階)  
【地形図(都市計画基本図)については、当該地図作成時のものであり最新の情報ではありませんので現況と異なる場合があります。また、地図の精度上、縮尺を拡大した際は誤差がありますのでご注意ください】



# 認定路線網図

出力日：2021年08月26日

路線名	国道132号
-----	--------



## 認定路線網図

-  国道(指定区間外)・県道
-  国道(指定区間)
-  幹線道路  
(市道主要地方道)
-  幹線道路(都市計画道路)
-  幹線道路
-  一般市道

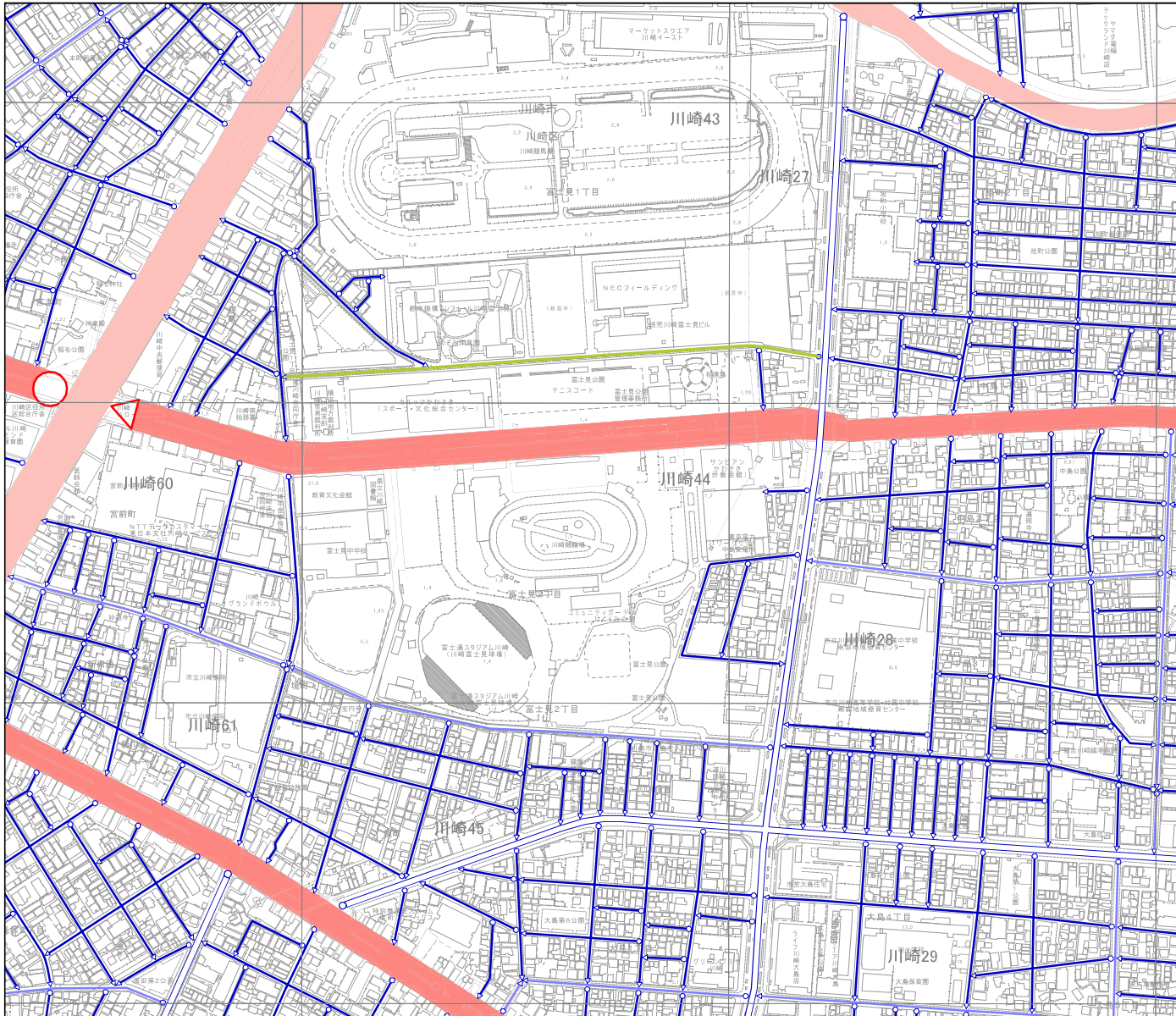
本市の認定路線網図は、できる限り正確な情報の提供に努めていますが、年4回開催される市議会に道路法(昭和27年法律第180号)に基づく路線の認定及び廃止の議案の提出又は道路区域の変更の手続きなど(以下「道路法の手続き」という。)を行っているため、最新の路線情報の反映までに、しばらくの間、認定路線網図の情報と道路法の手続きの結果が整合しない場合があります。また、路線の種類などについては、間違いの元となりますので、電話でのお問い合わせはご遠慮いただいております。認定路線網図の利用規約を遵守のうえ、掲載されている窓口にてご確認ください。  
 なお、印刷時に拡大・縮小設定を行っている場合、正しい縮尺で印刷されない場合がありますので、ご注意ください。  
 (担当)建設緑政局道路管理部管理課(川崎駅前タワー・114階)  
 【地形図(都市計画基本図)については、当該地図作成時のものであり最新の情報ではありませんので現況と異なる場合があります。また、地図の精度上、縮尺を拡大した際は誤差がありますのでご注意ください】



# 認定路線網図

出力日：2021年08月26日

路線名	富士見4
認定幅員	7.00～9.10m



## 認定路線網図

-  国道(指定区間外)・県道
-  国道(指定区間)
-  幹線道路  
(市道主要地方道)
-  幹線道路(都市計画道路)
-  幹線道路
-  一般市道

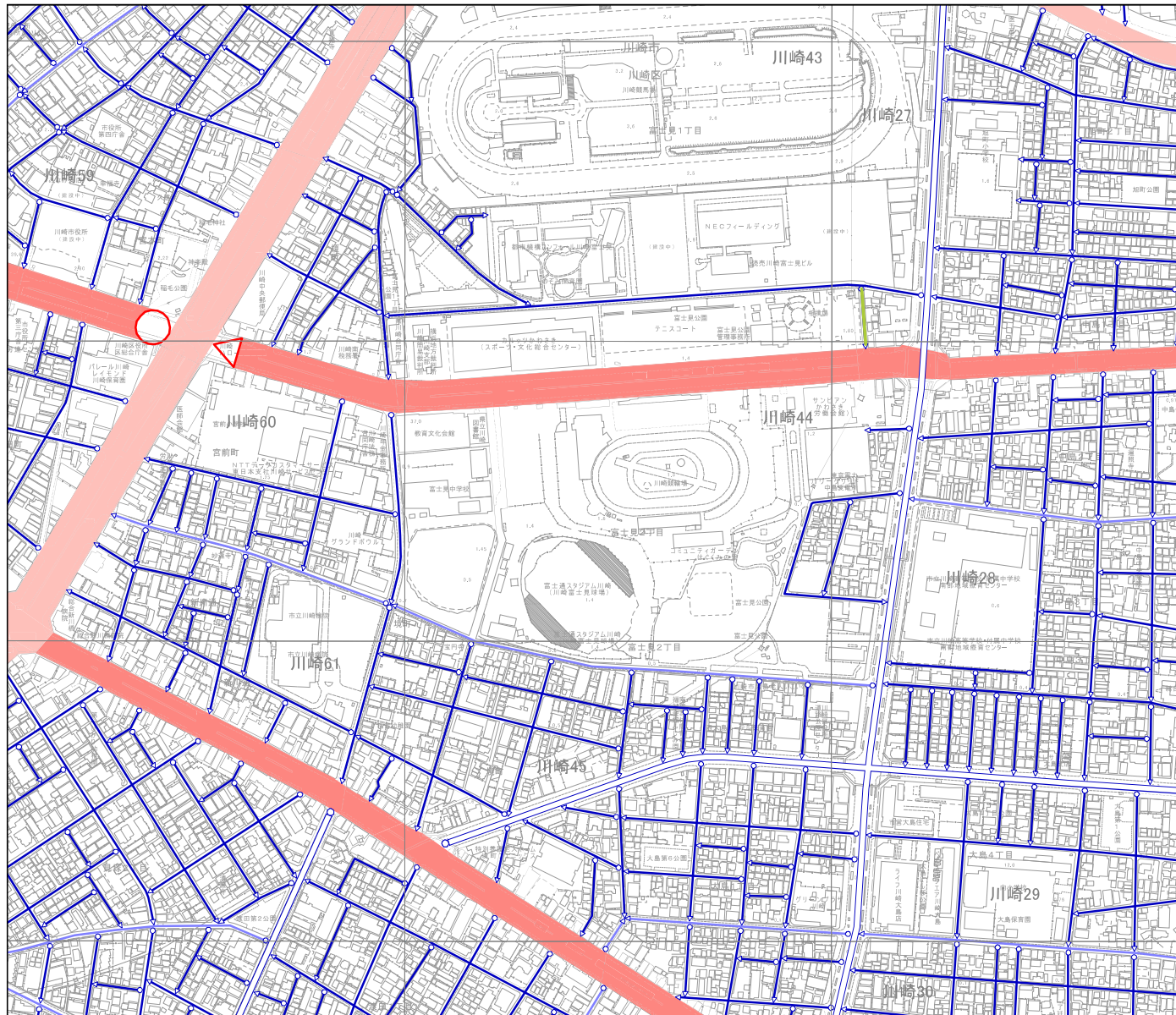
本市の認定路線網図は、できる限り正確な情報の提供に努めていますが、年4回開催される市議会に道路法(昭和27年法律第180号)に基づく路線の認定及び廃止の議案の提出又は道路区域の変更の手続きなど(以下「道路法の手続き」という。)を行っているため、最新の路線情報の反映までに、しばらくの間、認定路線網図の情報と道路法の手続きの結果が整合しない場合があります。また、路線の種類などについては、間違いの元となりますので、電話でのお問い合わせはご遠慮いただいております。なお、印刷時に拡大・縮小設定を行っている場合、正しい縮尺で印刷されない場合がありますので、ご注意ください。  
 (担当)建設緑政局道路管理部管理課(川崎駅前タワー・14階)  
 【地形図(都市計画基本図)については、当該地図作成時のものであり最新の情報ではありませんので現況と異なる場合があります。また、地図の精度上、縮尺を拡大した際は誤差がありますのでご注意ください】



# 認定路線網図

出力日：2021年08月26日

路線名	富士見5
認定幅員	6.00m



## 認定路線網図

-  国道(指定区間外)・県道
-  国道(指定区間)
-  幹線道路  
(市道主要地方道)
-  幹線道路(都市計画道路)
-  幹線道路
-  一般市道

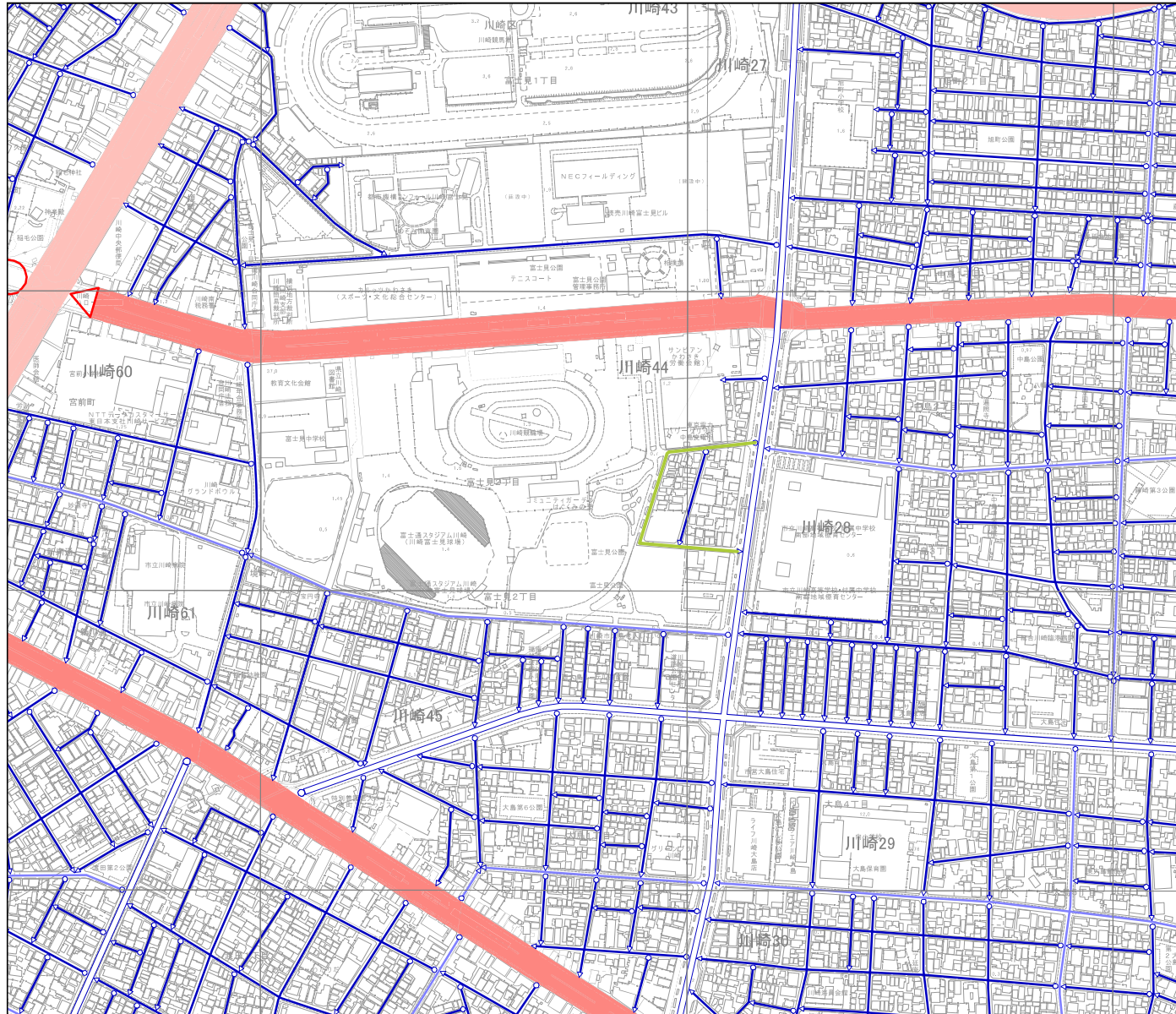
本市の認定路線網図は、できる限り正確な情報の提供に努めていますが、年4回開催される市議会に道路法(昭和27年法律第180号)に基づく路線の認定及び廃止の議案の提出又は道路区域の変更の手続きなど(以下「道路法の手続き」という。)を行っているため、最新の路線情報の反映までに、しばらくの間、認定路線網図の情報と道路法の手続きの結果が整合しない場合があります。また、路線の種類などについては、間違いの元となりますので、電話でのお問い合わせはご遠慮いただいております。認定路線網図の利用規約を遵守のうえ、掲載されている窓口にてご確認ください。  
 なお、印刷時に拡大・縮小設定を行っている場合、正しい縮尺で印刷されない場合がありますので、ご注意ください。  
 (担当)建設緑政局道路管理部管理課(川崎駅前タワー・14階)  
 【地形図(都市計画基本図)については、当該地図作成時のものであり最新の情報ではありませんので現況と異なる場合があります。また、地図の精度上、縮尺を拡大した際は誤差がありますのでご注意ください】



# 認定路線網図

出力日：2021年08月26日

路線名	富士見8
認定幅員	6.00m



## 認定路線網図

- 国道(指定区間外)・県道
- 国道(指定区間)
- ← 幹線道路  
(市道主要地方道)
- ← 幹線道路(都市計画道路)
- ← 幹線道路
- ← 一般市道

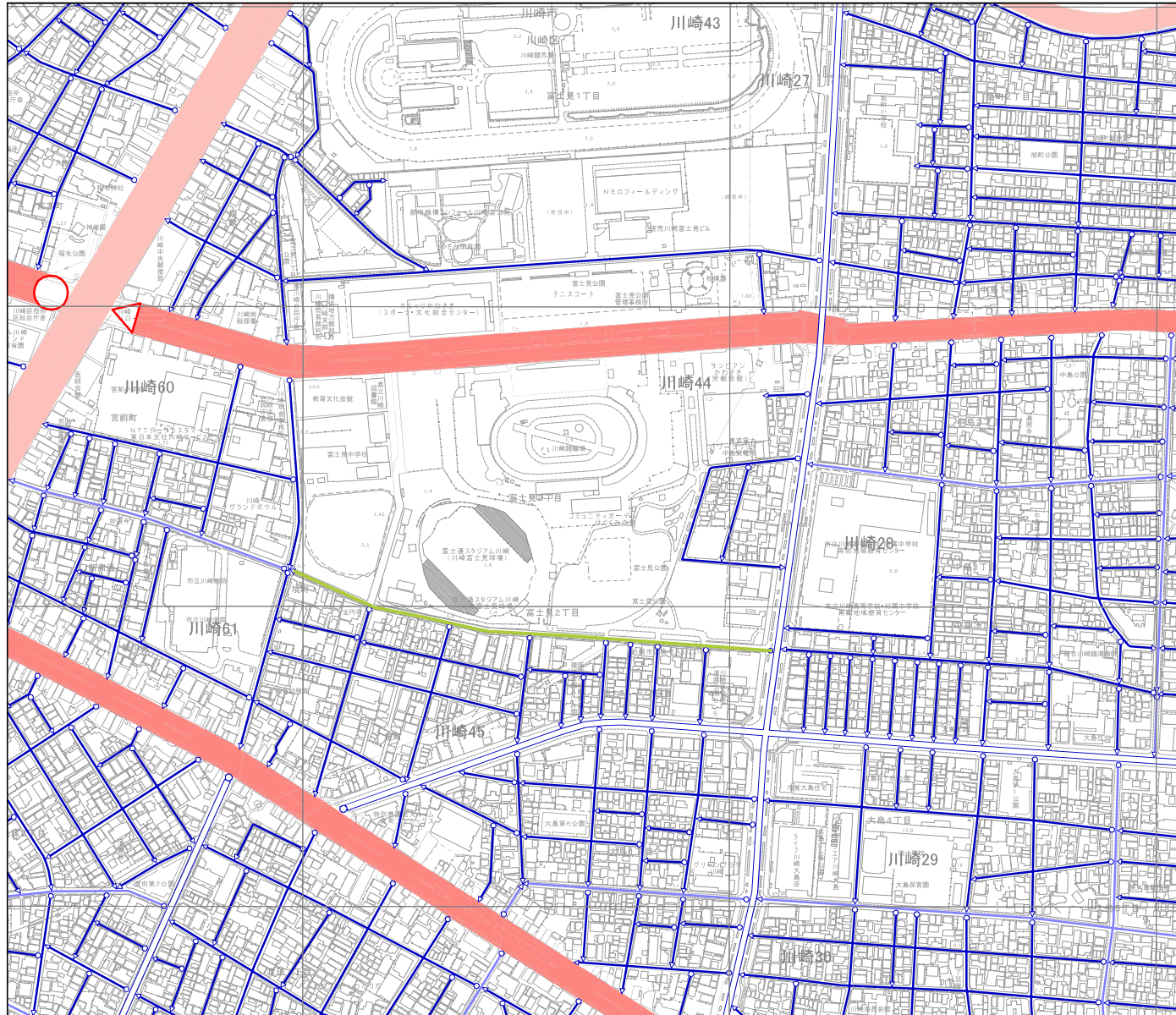
本市の認定路線網図は、できる限り正確な情報の提供に努めていますが、年4回開催される市議会に道路法(昭和27年法律第180号)に基づく路線の認定及び廃止の議案の提出又は道路区域の変更の手続きなど(以下「道路法の手続き」という。)を行っているため、最新の路線情報の反映までに、しばらくの間、認定路線網図の情報と道路法の手続きの結果が整合しない場合があります。また、路線の種類などについては、間違いの元となりますので、電話でのお問い合わせはご遠慮いただきたくております。認定路線網図の利用規約を遵守のうえ、掲載されている窓口にてご確認ください。  
 なお、印刷時に拡大・縮小設定を行っている場合、正しい縮尺で印刷されない場合がありますので、ご注意ください。  
 (担当)建設緑政局道路管理部管理課(川崎駅前タワー・パーク14階)  
 【地形図(都市計画基本図)については、当該地図作成時のものであり最新の情報ではありませんので現況と異なる場合があります。また、地図の精度上、縮尺を拡大した際は誤差がありますのでご注意ください】



# 認定路線網図

出力日：2021年08月26日

路線名	富士見9
認定幅員	8.00m



## 認定路線網図

- 国道(指定区間外)・県道
- 国道(指定区間)
- 幹線道路  
(市道主要地方道)
- 幹線道路(都市計画道路)
- 幹線道路
- 一般市道

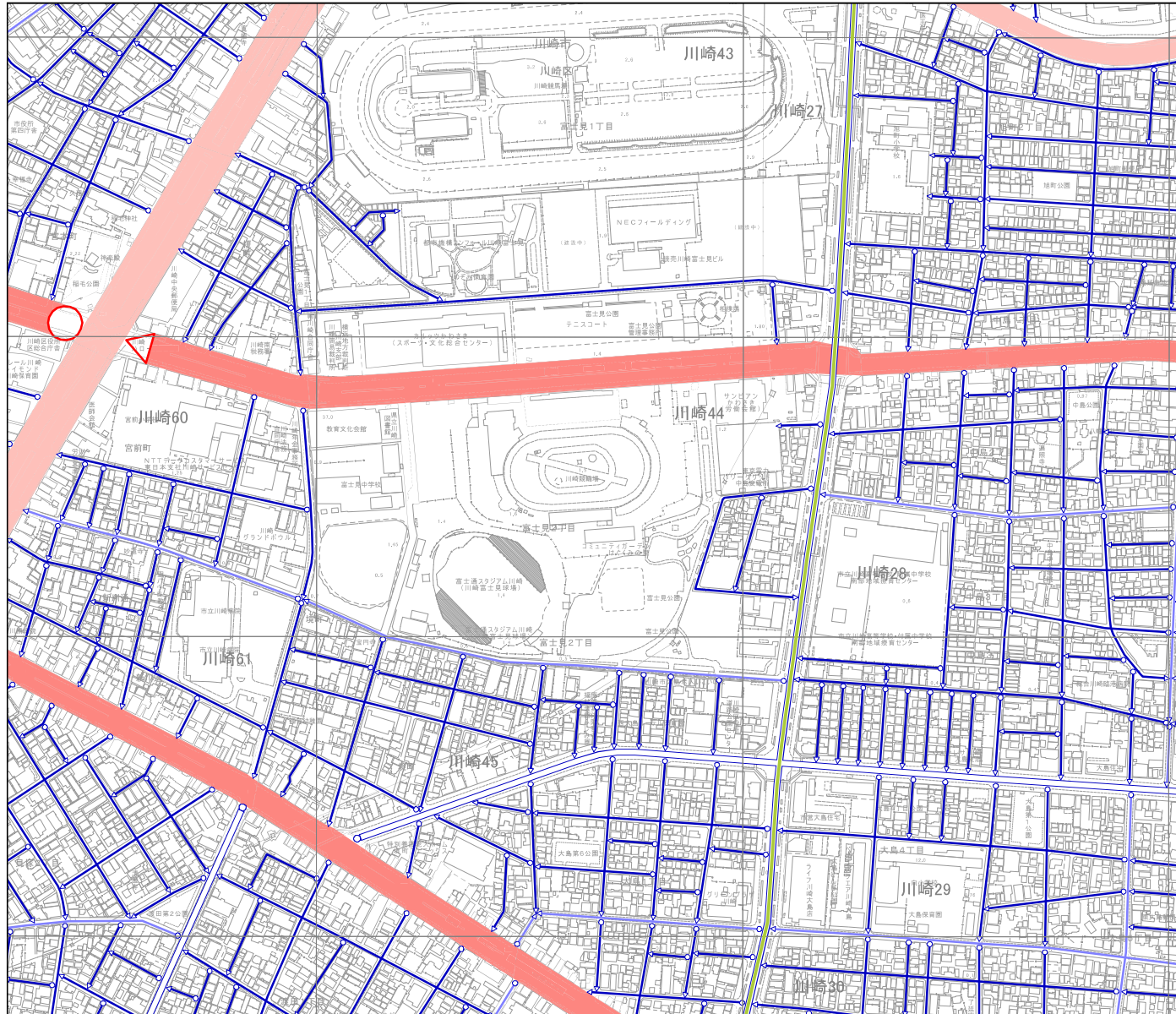
本市の認定路線網図は、できる限り正確な情報の提供に努めていますが、年4回開催される市議会に道路法(昭和27年法律第180号)に基づく路線の認定及び廃止の議案の提出又は道路区域の変更の手続きなど(以下「道路法の手続き」という。)を行っているため、最新の路線情報の反映までに、しばらくの間、認定路線網図の情報と道路法の手続きの結果が整合しない場合があります。また、路線の種類などについては、間違いの元となりますので、電話でのお問い合わせはご遠慮いただいております。認定路線網図の利用規約を遵守のうえ、掲載されている窓口にてご確認ください。  
 なお、印刷時に拡大・縮小設定を行っている場合、正しい縮尺で印刷されない場合がありますので、ご注意ください。  
 (担当)建設緑政局道路管理部管理課(川崎駅前タワー・パーク14階)  
 【地形図(都市計画基本図)については、当該地図作成時のものであり最新の情報ではありませんので現況と異なる場合があります。また、地図の精度上、縮尺を拡大した際は誤差がありますのでご注意ください】



# 認定路線網図

出力日：2021年08月26日

路線名	富士見鶴見駅線
認定幅員	36,00m



## 認定路線網図

-  国道(指定区間外)・県道
-  国道(指定区間)
-  幹線道路  
(市道主要地方道)
-  幹線道路(都市計画道路)
-  幹線道路
-  一般市道

本市の認定路線網図は、できる限り正確な情報の提供に努めていますが、年4回開催される市議会に道路法(昭和27年法律第180号)に基づく路線の認定及び廃止の議案の提出又は道路区域の変更の手続きなど(以下「道路法の手続き」という。)を行っているため、最新の路線情報の反映までに、しばらくの間、認定路線網図の情報と道路法の手続きの結果が整合しない場合があります。また、路線の種類などについては、間違いの元となりますので、電話でのお問い合わせはご遠慮いただいております。認定路線網図の利用規約を遵守のうえ、掲載されている窓口にてご確認ください。  
 なお、印刷時に拡大・縮小設定を行っている場合、正しい縮尺で印刷されない場合がありますので、ご注意ください。  
 (担当)建設緑政局道路管理部管理課(川崎駅前タワー・パーク14階)  
 【地形図(都市計画基本図)については、当該地図作成時のものであり最新の情報ではありませんので現況と異なる場合があります。また、地図の精度上、縮尺を拡大した際は誤差がありますのでご注意ください】