

交通量調査表

調査単位区間：Q10150 (14304090090)

路線名：一般国道409号

調査地点：川崎市川崎区駅前本町26

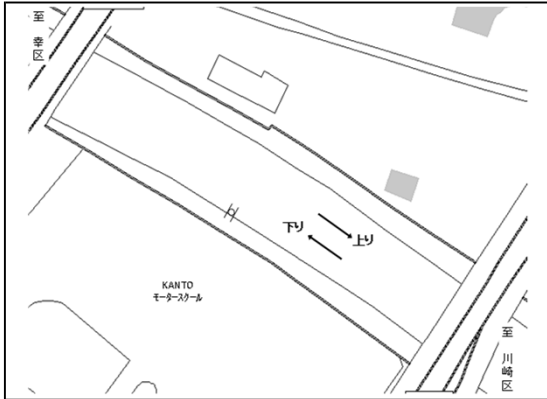
緯度・経度：緯度：35.536 経度：139.703

調査日：令和3年12月1日(水)

天候：晴れ

平・休：平日

地点図



道路状況

車線数	車道部幅員	車道幅員	歩道幅員	
			上り	下り
4	13.80 m	12.40 m	2.70 m	2.80 m

〔上り〕

時間	車種	歩行者類 (人)	自転車類 (台)	二輪車類 (台)	小型車類 (台)	大型車類 (台)	大型車混入率 (%)	自動車類計 (台)
7~8	-	-	-	-	653	132	16.8	785
8~9	-	-	-	-	675	185	21.5	860
9~10	-	-	-	-	579	275	32.2	854
10~11	-	-	-	-	603	272	31.1	875
11~12	-	-	-	-	548	238	30.3	786
12~13	-	-	-	-	563	212	27.4	775
13~14	-	-	-	-	587	240	29.0	827
14~15	-	-	-	-	525	211	28.7	736
15~16	-	-	-	-	571	163	22.2	734
16~17	-	-	-	-	578	119	17.1	697
17~18	-	-	-	-	667	87	11.5	754
18~19	-	-	-	-	567	70	11.0	637
昼12時間計	-	-	-	-	7,116	2,204	23.6	9,320

〔下り〕

時間	車種	歩行者類 (人)	自転車類 (台)	二輪車類 (台)	小型車類 (台)	大型車類 (台)	大型車混入率 (%)	自動車類計 (台)
7~8	-	-	-	-	513	184	26.4	697
8~9	-	-	-	-	570	237	29.4	807
9~10	-	-	-	-	558	285	33.8	843
10~11	-	-	-	-	643	275	30.0	918
11~12	-	-	-	-	628	230	26.8	858
12~13	-	-	-	-	578	190	24.7	768
13~14	-	-	-	-	666	226	25.3	892
14~15	-	-	-	-	724	191	20.9	915
15~16	-	-	-	-	724	226	23.8	950
16~17	-	-	-	-	867	134	13.4	1,001
17~18	-	-	-	-	1,006	48	4.6	1,054
18~19	-	-	-	-	949	41	4.1	990
昼12時間計	-	-	-	-	8,426	2,267	21.2	10,693

〔合計〕

時間	車種	歩行者類 (人)	自転車類 (台)	二輪車類 (台)	小型車類 (台)	大型車類 (台)	大型車混入率 (%)	自動車類計 (台)
7~8	-	-	-	-	1,166	316	21.3	1,482
8~9	-	-	-	-	1,245	422	25.3	1,667
9~10	-	-	-	-	1,137	560	33.0	1,697
10~11	-	-	-	-	1,246	547	30.5	1,793
11~12	-	-	-	-	1,176	468	28.5	1,644
12~13	-	-	-	-	1,141	402	26.1	1,543
13~14	-	-	-	-	1,253	466	27.1	1,719
14~15	-	-	-	-	1,249	402	24.3	1,651
15~16	-	-	-	-	1,295	389	23.1	1,684
16~17	-	-	-	-	1,445	253	14.9	1,698
17~18	-	-	-	-	1,673	135	7.5	1,808
18~19	-	-	-	-	1,516	111	6.8	1,627
昼12時間計	-	-	-	-	15,542	4,471	22.3	20,013

※ピーク時間

交通量調査表

調査単位区間：Q10160 (14304090120)

路線名：一般国道409号

調査地点：川崎市幸区戸手4丁目7

緯度・経度：緯度：35.541 経度：139.696

調査日：令和3年11月11日(木)

天候：晴れ

平・休：平日

地点図



道路状況

車線数	車道幅員	車道幅員	歩道幅員 上り	歩道幅員 下り
4	15.00 m	13.50 m	3.50 m	3.50 m

〔上り〕

時間	車種	歩行者類 (人)	自転車類 (台)	二輪車類 (台)	小型車類 (台)	大型車類 (台)	大型車混入率 (%)	自動車類計 (台)
7～8		88	143	113	550	101	15.5	651
8～9		104	196	52	512	127	19.9	639
9～10		36	98	36	503	165	24.7	668
10～11		45	57	25	468	152	24.5	620
11～12		39	59	36	462	116	20.1	578
12～13		39	68	45	438	82	15.8	520
13～14		27	68	41	414	124	23.0	538
14～15		43	73	32	433	99	18.6	532
15～16		81	91	35	439	89	16.9	528
16～17		37	107	22	368	75	16.9	443
17～18		43	131	44	386	49	11.3	435
18～19		48	135	61	339	41	10.8	380
昼12時間計		630	1,226	542	5,312	1,220	18.7	6,532

〔下り〕

時間	車種	歩行者類 (人)	自転車類 (台)	二輪車類 (台)	小型車類 (台)	大型車類 (台)	大型車混入率 (%)	自動車類計 (台)
7～8		106	165	51	314	111	26.1	425
8～9		138	225	34	429	117	21.4	546
9～10		53	120	24	406	110	21.3	516
10～11		46	111	39	436	130	23.0	566
11～12		46	113	32	443	118	21.0	561
12～13		73	104	43	449	130	22.5	579
13～14		40	113	20	449	131	22.6	580
14～15		41	103	40	541	103	16.0	644
15～16		94	135	43	583	98	14.4	681
16～17		46	174	55	685	79	10.3	764
17～18		55	187	85	630	69	9.9	699
18～19		101	207	107	648	72	10.0	720
昼12時間計		839	1,757	573	6,013	1,268	17.4	7,281

〔合計〕

時間	車種	歩行者類 (人)	自転車類 (台)	二輪車類 (台)	小型車類 (台)	大型車類 (台)	大型車混入率 (%)	自動車類計 (台)
7～8		194	308	164	864	212	19.7	1,076
8～9		242	421	86	941	244	20.6	1,185
9～10		89	218	60	909	275	23.2	1,184
10～11		91	168	64	904	282	23.8	1,186
11～12		85	172	68	905	234	20.5	1,139
12～13		112	172	88	887	212	19.3	1,099
13～14		67	181	61	863	255	22.8	1,118
14～15		84	176	72	974	202	17.2	1,176
15～16		175	226	78	1,022	187	15.5	1,209
16～17		83	281	77	1,053	154	12.8	1,207
17～18		98	318	129	1,016	118	10.4	1,134
18～19		149	342	168	987	113	10.3	1,100
昼12時間計		1,469	2,983	1,115	11,325	2,488	18.0	13,813

※ピーク時間

交通量調査表

調査単位区間：Q10170 (14304090130)

路線名：一般国道409号

調査地点：川崎市幸区下平間213

緯度・経度：緯度：35.551 経度：139.681

調査日：令和3年11月11日(木)

天候：晴れ

平・休：平日

地点図



道路状況

車線数	車道部幅員	車道幅員	歩道幅員	
			上り	下り
4	15.00 m	13.50 m	3.50 m	3.50 m

[上り]

時間	車種	歩行者類 (人)	自転車類 (台)	二輪車類 (台)	小型車類 (台)	大型車類 (台)	大型車混入率 (%)	自動車類計 (台)
7~8		69	104	131	777	163	17.3	940
8~9		163	111	55	649	176	21.3	825
9~10		87	88	48	550	166	23.2	716
10~11		57	67	49	602	155	20.5	757
11~12		67	81	49	520	153	22.7	673
12~13		74	87	57	481	120	20.0	601
13~14		51	75	42	553	167	23.2	720
14~15		72	74	38	520	133	20.4	653
15~16		88	105	42	530	121	18.6	651
16~17		94	104	37	479	97	16.8	576
17~18		126	105	49	483	66	12.0	549
18~19		138	133	72	479	74	13.4	553
昼12時間計		1,086	1,134	669	6,623	1,591	19.4	8,214

[下り]

時間	車種	歩行者類 (人)	自転車類 (台)	二輪車類 (台)	小型車類 (台)	大型車類 (台)	大型車混入率 (%)	自動車類計 (台)
7~8		134	113	62	449	97	17.8	546
8~9		145	170	49	493	150	23.3	643
9~10		161	107	40	462	179	27.9	641
10~11		141	120	35	452	154	25.4	606
11~12		121	109	29	507	145	22.2	652
12~13		104	94	24	497	125	20.1	622
13~14		94	101	27	583	109	15.8	692
14~15		112	101	44	582	102	14.9	684
15~16		145	142	56	644	116	15.3	760
16~17		187	153	77	784	106	11.9	890
17~18		167	141	70	791	78	9.0	869
18~19		181	138	92	654	64	8.9	718
昼12時間計		1,692	1,489	605	6,898	1,425	17.1	8,323

[合計]

時間	車種	歩行者類 (人)	自転車類 (台)	二輪車類 (台)	小型車類 (台)	大型車類 (台)	大型車混入率 (%)	自動車類計 (台)
7~8		203	217	193	1,226	260	17.5	1,486
8~9		308	281	104	1,142	326	22.2	1,468
9~10		248	195	88	1,012	345	25.4	1,357
10~11		198	187	84	1,054	309	22.7	1,363
11~12		188	190	78	1,027	298	22.5	1,325
12~13		178	181	81	978	245	20.0	1,223
13~14		145	176	69	1,136	276	19.5	1,412
14~15		184	175	82	1,102	235	17.6	1,337
15~16		233	247	98	1,174	237	16.8	1,411
16~17		281	257	114	1,263	203	13.8	1,466
17~18		293	246	119	1,274	144	10.2	1,418
18~19		319	271	164	1,133	138	10.9	1,271
昼12時間計		2,778	2,623	1,274	13,521	3,016	18.2	16,537

※ピーク時間

交通量調査表

調査単位区間：Q10170 (14304090130)

路線名：一般国道409号

調査地点：川崎市幸区下平間213

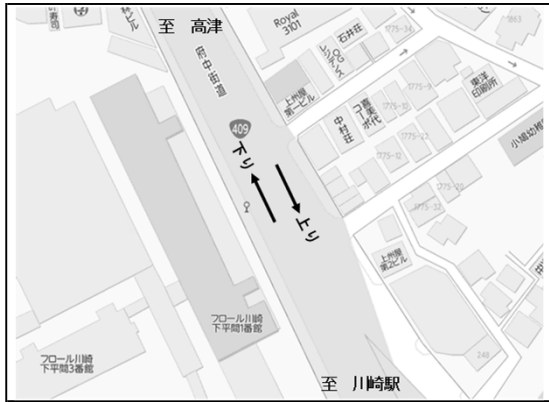
緯度・経度：緯度：35.551 経度：139.681

調査日：令和3年11月11日(木)

天候：晴れ

平・休：平日

地点図



道路状況

車線数	車道部幅員	車道幅員	歩道幅員 上り	歩道幅員 下り
4	15.00 m	13.50 m	3.50 m	3.50 m

[上り]

時間	車種	歩行者類 (人)	自転車類 (台)	二輪車類 (台)	小型車類 (台)	大型車類 (台)	大型車混入率 (%)	自動車類計 (台)
19~20		179	97	55	302	50	14.2	352
20~21		112	78	37	252	48	16.0	300
21~22		66	51	25	188	29	13.4	217
22~23		46	27	11	130	22	14.5	152
23~24		26	16	19	104	20	16.1	124
0~1		19	16	4	82	28	25.5	110
1~2		6	9	7	72	23	24.2	95
2~3		5	3	3	67	19	22.1	86
3~4		4	2	4	78	27	25.7	105
4~5		2	6	7	115	33	22.3	148
5~6		8	19	34	349	96	21.6	445
6~7		100	73	82	679	109	13.8	788
夜12時間計		573	397	288	2,418	504	17.2	2,922
24時間計		1,659	1,531	957	9,041	2,095	18.8	11,136

[下り]

時間	車種	歩行者類 (人)	自転車類 (台)	二輪車類 (台)	小型車類 (台)	大型車類 (台)	大型車混入率 (%)	自動車類計 (台)
19~20		138	91	64	540	56	9.4	596
20~21		104	72	51	411	46	10.1	457
21~22		90	61	53	237	46	16.3	283
22~23		80	31	25	188	29	13.4	217
23~24		30	18	22	152	28	15.6	180
0~1		18	18	15	116	20	14.7	136
1~2		14	6	9	98	17	14.8	115
2~3		7	4	5	68	23	25.3	91
3~4		12	5	4	67	26	28.0	93
4~5		9	4	5	69	47	40.5	116
5~6		19	6	2	93	37	28.5	130
6~7		89	29	31	226	79	25.9	305
夜12時間計		610	345	286	2,265	454	16.7	2,719
24時間計		2,302	1,834	891	9,163	1,879	17.0	11,042

[合計]

時間	車種	歩行者類 (人)	自転車類 (台)	二輪車類 (台)	小型車類 (台)	大型車類 (台)	大型車混入率 (%)	自動車類計 (台)
19~20		317	188	119	842	106	11.2	948
20~21		216	150	88	663	94	12.4	757
21~22		156	112	78	425	75	15.0	500
22~23		126	58	36	318	51	13.8	369
23~24		56	34	41	256	48	15.8	304
0~1		37	34	19	198	48	19.5	246
1~2		20	15	16	170	40	19.0	210
2~3		12	7	8	135	42	23.7	177
3~4		16	7	8	145	53	26.8	198
4~5		11	10	12	184	80	30.3	264
5~6		27	25	36	442	133	23.1	575
6~7		189	102	113	905	188	17.2	1,093
夜12時間計		1,183	742	574	4,683	958	17.0	5,641
24時間計		3,961	3,365	1,848	18,204	3,974	17.9	22,178

交通量調査表

調査単位区間：Q10180 (14304090140)

路線名：一般国道409号

調査地点：川崎市幸区鹿島田3丁目6-40

緯度・経度：緯度：35.561 経度：139.670

調査日：令和3年11月11日(木)

天候：晴れ

平・休：平日

地点図



道路状況

車線数	車道幅員	車道幅員	歩道幅員 上り	歩道幅員 下り
2	7.00 m	6.00 m	1.00 m	0.60 m

〔上り〕

時間	車種	歩行者類 (人)	自転車類 (台)	二輪車類 (台)	小型車類 (台)	大型車類 (台)	大型車混入率 (%)	自動車類計 (台)
7~8		19	48	38	184	36	16.4	220
8~9		35	93	22	194	34	14.9	228
9~10		14	18	12	193	55	22.2	248
10~11		16	15	15	205	55	21.2	260
11~12		16	13	7	165	50	23.3	215
12~13		22	17	14	145	34	19.0	179
13~14		20	17	11	187	48	20.4	235
14~15		13	17	14	153	35	18.6	188
15~16		16	39	19	179	24	11.8	203
16~17		14	28	18	165	26	13.6	191
17~18		23	26	18	166	18	9.8	184
18~19		26	27	29	136	14	9.3	150
昼12時間計		234	358	217	2,072	429	17.2	2,501

〔下り〕

時間	車種	歩行者類 (人)	自転車類 (台)	二輪車類 (台)	小型車類 (台)	大型車類 (台)	大型車混入率 (%)	自動車類計 (台)
7~8		17	32	19	108	31	22.3	139
8~9		48	70	15	139	32	18.7	171
9~10		12	34	11	154	48	23.8	202
10~11		8	25	10	154	50	24.5	204
11~12		13	14	14	189	56	22.9	245
12~13		19	15	23	189	45	19.2	234
13~14		19	17	13	195	52	21.1	247
14~15		13	8	25	220	46	17.3	266
15~16		25	41	17	227	54	19.2	281
16~17		29	32	26	278	27	8.9	305
17~18		35	29	42	294	26	8.1	320
18~19		31	22	43	263	14	5.1	277
昼12時間計		269	339	258	2,410	481	16.6	2,891

〔合計〕

時間	車種	歩行者類 (人)	自転車類 (台)	二輪車類 (台)	小型車類 (台)	大型車類 (台)	大型車混入率 (%)	自動車類計 (台)
7~8		36	80	57	292	67	18.7	359
8~9		83	163	37	333	66	16.5	399
9~10		26	52	23	347	103	22.9	450
10~11		24	40	25	359	105	22.6	464
11~12		29	27	21	354	106	23.0	460
12~13		41	32	37	334	79	19.1	413
13~14		39	34	24	382	100	20.7	482
14~15		26	25	39	373	81	17.8	454
15~16		41	80	36	406	78	16.1	484
16~17		43	60	44	443	53	10.7	496
17~18		58	55	60	460	44	8.7	504
18~19		57	49	72	399	28	6.6	427
昼12時間計		503	697	475	4,482	910	16.9	5,392

※ピーク時間

交通量調査表

調査単位区間：Q10190 (14304090160)

路線名：一般国道409号

調査地点：川崎市中原区中丸子150

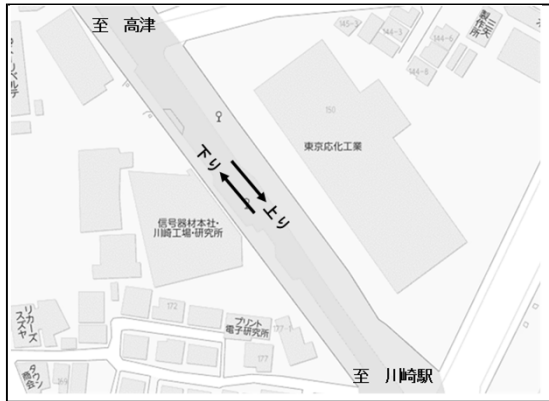
緯度・経度：緯度：35.571 経度：139.661

調査日：令和3年11月11日(木)

天候：晴れ

平・休：平日

地点図



道路状況

車線数	車道部幅員	車道幅員	歩道幅員 上り	歩道幅員 下り
2	11.00 m	7.00 m	4.50 m	4.50 m

〔上り〕

時間	車種	歩行者類 (人)	自転車類 (台)	二輪車類 (台)	小型車類 (台)	大型車類 (台)	大型車混入率 (%)	自動車類計 (台)
7~8		110	67	47	222	38	14.6	260
8~9		167	86	23	212	36	14.5	248
9~10		68	54	15	266	52	16.4	318
10~11		50	56	19	232	52	18.3	284
11~12		82	54	14	217	42	16.2	259
12~13		64	60	30	205	35	14.6	240
13~14		54	54	27	231	39	14.4	270
14~15		40	62	28	225	39	14.8	264
15~16		56	72	23	262	46	14.9	308
16~17		86	68	20	241	32	11.7	273
17~18		141	90	28	229	19	7.7	248
18~19		148	82	36	200	17	7.8	217
昼12時間計		1,066	805	310	2,742	447	14.0	3,189

〔下り〕

時間	車種	歩行者類 (人)	自転車類 (台)	二輪車類 (台)	小型車類 (台)	大型車類 (台)	大型車混入率 (%)	自動車類計 (台)
7~8		68	39	32	155	39	20.1	194
8~9		93	64	18	197	60	23.3	257
9~10		34	47	15	189	45	19.2	234
10~11		29	49	14	208	42	16.8	250
11~12		34	37	17	242	37	13.3	279
12~13		51	40	29	230	40	14.8	270
13~14		28	42	28	237	59	19.9	296
14~15		34	43	24	260	49	15.9	309
15~16		32	44	25	288	45	13.5	333
16~17		54	59	28	322	35	9.8	357
17~18		70	53	49	313	26	7.7	339
18~19		76	58	36	251	17	6.3	268
昼12時間計		603	575	315	2,892	494	14.6	3,386

〔合計〕

時間	車種	歩行者類 (人)	自転車類 (台)	二輪車類 (台)	小型車類 (台)	大型車類 (台)	大型車混入率 (%)	自動車類計 (台)
7~8		178	106	79	377	77	17.0	454
8~9		260	150	41	409	96	19.0	505
9~10		102	101	30	455	97	17.6	552
10~11		79	105	33	440	94	17.6	534
11~12		116	91	31	459	79	14.7	538
12~13		115	100	59	435	75	14.7	510
13~14		82	96	55	468	98	17.3	566
14~15		74	105	52	485	88	15.4	573
15~16		88	116	48	550	91	14.2	641
16~17		140	127	48	563	67	10.6	630
17~18		211	143	77	542	45	7.7	587
18~19		224	140	72	451	34	7.0	485
昼12時間計		1,669	1,380	625	5,634	941	14.3	6,575

※ピーク時間

交通量調査表

調査単位区間：Q10200 (14304090180)

路線名：一般国道409号

調査地点：川崎市中原区小杉御殿町2丁目77

緯度・経度：緯度：35.580 経度：139.652

調査日：令和3年11月11日(木)

天候：晴れ

平・休：平日

地点図



道路状況

車線数	車道幅員	車道幅員	歩道幅員 上り	歩道幅員 下り
2	7.00 m	6.00 m	1.00 m	5.00 m

〔上り〕

時間	車種	歩行者類 (人)	自転車類 (台)	二輪車類 (台)	小型車類 (台)	大型車類 (台)	大型車混入率 (%)	自動車類計 (台)
7~8		34	110	48	281	87	23.6	368
8~9		35	122	32	287	79	21.6	366
9~10		35	66	22	260	102	28.2	362
10~11		18	53	21	293	97	24.9	390
11~12		22	34	20	251	66	20.8	317
12~13		9	30	30	243	68	21.9	311
13~14		14	45	26	242	45	15.7	287
14~15		14	26	15	256	54	17.4	310
15~16		25	24	21	254	47	15.6	301
16~17		15	42	17	234	46	16.4	280
17~18		22	46	33	252	32	11.3	284
18~19		20	45	33	240	29	10.8	269
昼12時間計		263	643	318	3,093	752	19.6	3,845

〔下り〕

時間	車種	歩行者類 (人)	自転車類 (台)	二輪車類 (台)	小型車類 (台)	大型車類 (台)	大型車混入率 (%)	自動車類計 (台)
7~8		11	24	41	236	55	18.9	291
8~9		7	20	28	275	56	16.9	331
9~10		8	26	16	245	66	21.2	311
10~11		4	9	19	252	71	22.0	323
11~12		7	18	21	247	84	25.4	331
12~13		3	16	15	275	54	16.4	329
13~14		12	24	18	290	61	17.4	351
14~15		7	15	25	278	58	17.3	336
15~16		3	28	29	323	60	15.7	383
16~17		5	26	26	330	33	9.1	363
17~18		17	57	46	349	51	12.8	400
18~19		6	87	61	357	32	8.2	389
昼12時間計		90	350	345	3,457	681	16.5	4,138

〔合計〕

時間	車種	歩行者類 (人)	自転車類 (台)	二輪車類 (台)	小型車類 (台)	大型車類 (台)	大型車混入率 (%)	自動車類計 (台)
7~8		45	134	89	517	142	21.5	659
8~9		42	142	60	562	135	19.4	697
9~10		43	92	38	505	168	25.0	673
10~11		22	62	40	545	168	23.6	713
11~12		29	52	41	498	150	23.1	648
12~13		12	46	45	518	122	19.1	640
13~14		26	69	44	532	106	16.6	638
14~15		21	41	40	534	112	17.3	646
15~16		28	52	50	577	107	15.6	684
16~17		20	68	43	564	79	12.3	643
17~18		39	103	79	601	83	12.1	684
18~19		26	132	94	597	61	9.3	658
昼12時間計		353	993	663	6,550	1,433	18.0	7,983

※ピーク時間

交通量調査表

調査単位区間：Q10210 (14304090190)

路線名：一般国道409号

調査地点：川崎市中原区宮内2丁目5-3

緯度・経度：緯度：35.588 経度：139.641

調査日：令和3年11月10日(水)

天候：晴れ

平・休：平日

地点図



道路状況

車線数	車道幅員	車道幅員	歩道幅員 上り	歩道幅員 下り
2	7.00 m	6.00 m	1.00 m	5.00 m

〔上り〕

時間	車種	歩行者類 (人)	自転車類 (台)	二輪車類 (台)	小型車類 (台)	大型車類 (台)	大型車混入率 (%)	自動車類計 (台)
7~8		34	31	41	325	65	16.7	390
8~9		119	41	26	282	59	17.3	341
9~10		33	17	25	297	69	18.9	366
10~11		21	22	16	263	72	21.5	335
11~12		24	18	19	271	63	18.9	334
12~13		22	12	14	265	54	16.9	319
13~14		111	25	18	260	42	13.9	302
14~15		33	24	16	280	60	17.6	340
15~16		28	31	19	252	54	17.6	306
16~17		31	30	17	246	56	18.5	302
17~18		40	43	33	231	45	16.3	276
18~19		19	43	30	259	46	15.1	305
昼12時間計		515	337	274	3,231	685	17.5	3,916

〔下り〕

時間	車種	歩行者類 (人)	自転車類 (台)	二輪車類 (台)	小型車類 (台)	大型車類 (台)	大型車混入率 (%)	自動車類計 (台)
7~8		62	38	34	210	46	18.0	256
8~9		110	53	22	193	45	18.9	238
9~10		31	66	16	195	59	23.2	254
10~11		31	104	13	230	55	19.3	285
11~12		33	85	20	256	43	14.4	299
12~13		64	85	21	257	44	14.6	301
13~14		94	70	21	263	52	16.5	315
14~15		39	59	25	306	44	12.6	350
15~16		38	71	24	313	36	10.3	349
16~17		49	97	17	340	31	8.4	371
17~18		69	132	41	367	36	8.9	403
18~19		41	105	38	355	32	8.3	387
昼12時間計		661	965	292	3,285	523	13.7	3,808

〔合計〕

時間	車種	歩行者類 (人)	自転車類 (台)	二輪車類 (台)	小型車類 (台)	大型車類 (台)	大型車混入率 (%)	自動車類計 (台)
7~8		96	69	75	535	111	17.2	646
8~9		229	94	48	475	104	18.0	579
9~10		64	83	41	492	128	20.6	620
10~11		52	126	29	493	127	20.5	620
11~12		57	103	39	527	106	16.7	633
12~13		86	97	35	522	98	15.8	620
13~14		205	95	39	523	94	15.2	617
14~15		72	83	41	586	104	15.1	690
15~16		66	102	43	565	90	13.7	655
16~17		80	127	34	586	87	12.9	673
17~18		109	175	74	598	81	11.9	679
18~19		60	148	68	614	78	11.3	692
昼12時間計		1,176	1,302	566	6,516	1,208	15.6	7,724

※ピーク時間

交通量調査表

調査単位区間：Q10220 (14304090210)

路線名：一般国道409号

調査地点：川崎市高津区北見方3丁目12-5

緯度・経度：緯度：35.597 経度：139.632

調査日：令和3年11月10日(水)

天候：晴れ

平・休：平日

地点図



道路状況

車線数	車道幅員	車道幅員	歩道幅員 上り	歩道幅員 下り
2	10.00 m	5.00 m	5.00 m	5.00 m

〔上り〕

時間	車種	歩行者類 (人)	自転車類 (台)	二輪車類 (台)	小型車類 (台)	大型車類 (台)	大型車混入率 (%)	自動車類計 (台)
7~8		160	59	66	371	102	21.6	473
8~9		199	70	44	356	124	25.8	480
9~10		63	36	26	332	114	25.6	446
10~11		41	29	27	342	139	28.9	481
11~12		33	31	27	330	117	26.2	447
12~13		56	23	30	280	100	26.3	380
13~14		51	33	22	328	86	20.8	414
14~15		50	31	25	355	112	24.0	467
15~16		48	22	26	311	87	21.9	398
16~17		59	31	32	328	102	23.7	430
17~18		84	47	45	337	94	21.8	431
18~19		108	55	45	320	63	16.4	383
昼12時間計		952	467	415	3,990	1,240	23.7	5,230

〔下り〕

時間	車種	歩行者類 (人)	自転車類 (台)	二輪車類 (台)	小型車類 (台)	大型車類 (台)	大型車混入率 (%)	自動車類計 (台)
7~8		38	57	45	281	85	23.2	366
8~9		58	70	30	269	103	27.7	372
9~10		44	53	23	281	115	29.0	396
10~11		41	47	23	306	93	23.3	399
11~12		77	56	25	276	98	26.2	374
12~13		80	67	27	257	81	24.0	338
13~14		57	46	38	330	96	22.5	426
14~15		41	56	29	340	91	21.1	431
15~16		34	51	31	397	81	16.9	478
16~17		57	68	37	395	58	12.8	453
17~18		88	90	63	416	51	10.9	467
18~19		77	82	69	365	52	12.5	417
昼12時間計		692	743	440	3,913	1,004	20.4	4,917

〔合計〕

時間	車種	歩行者類 (人)	自転車類 (台)	二輪車類 (台)	小型車類 (台)	大型車類 (台)	大型車混入率 (%)	自動車類計 (台)
7~8		198	116	111	652	187	22.3	839
8~9		257	140	74	625	227	26.6	852
9~10		107	89	49	613	229	27.2	842
10~11		82	76	50	648	232	26.4	880
11~12		110	87	52	606	215	26.2	821
12~13		136	90	57	537	181	25.2	718
13~14		108	79	60	658	182	21.7	840
14~15		91	87	54	695	203	22.6	898
15~16		82	73	57	708	168	19.2	876
16~17		116	99	69	723	160	18.1	883
17~18		172	137	108	753	145	16.1	898
18~19		185	137	114	685	115	14.4	800
昼12時間計		1,644	1,210	855	7,903	2,244	22.1	10,147

※ピーク時間

交通量調査表

調査単位区間：Q10230 (14304090230)

路線名：一般国道409号

調査地点：川崎市高津区溝口3丁目15-12

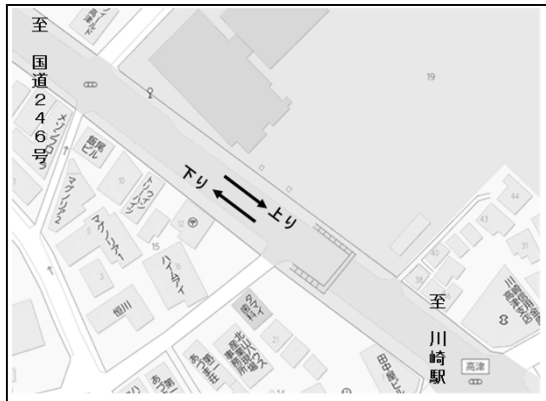
緯度・経度：緯度：35.604 経度：139.613

調査日：令和3年11月10日(水)

天候：晴れ

平・休：平日

地点図



道路状況

車線数	車道幅員	車道幅員	歩道幅員	
			上り	下り
2	10.00 m	5.00 m	5.00 m	5.00 m

[上り]

時間	車種	歩行者類 (人)	自転車類 (台)	二輪車類 (台)	小型車類 (台)	大型車類 (台)	大型車混入率 (%)	自動車類計 (台)
7~8		431	109	88	374	74	16.5	448
8~9		915	148	57	361	93	20.5	454
9~10		296	124	33	454	104	18.6	558
10~11		200	121	39	370	103	21.8	473
11~12		187	102	44	376	102	21.3	478
12~13		348	120	61	401	69	14.7	470
13~14		250	111	58	414	89	17.7	503
14~15		230	114	37	388	85	18.0	473
15~16		213	145	53	404	70	14.8	474
16~17		225	154	63	423	72	14.5	495
17~18		295	166	54	450	64	12.5	514
18~19		277	137	82	482	42	8.0	524
昼12時間計		3,867	1,551	669	4,897	967	16.5	5,864

[下り]

時間	車種	歩行者類 (人)	自転車類 (台)	二輪車類 (台)	小型車類 (台)	大型車類 (台)	大型車混入率 (%)	自動車類計 (台)
7~8		47	63	59	429	81	15.9	510
8~9		112	88	44	421	69	14.1	490
9~10		79	45	37	387	89	18.7	476
10~11		116	74	23	392	89	18.5	481
11~12		137	95	42	401	67	14.3	468
12~13		79	52	42	363	82	18.4	445
13~14		83	68	41	397	56	12.4	453
14~15		102	85	36	423	68	13.8	491
15~16		97	76	39	414	54	11.5	468
16~17		174	92	57	512	48	8.6	560
17~18		111	104	71	514	33	6.0	547
18~19		91	73	81	477	26	5.2	503
昼12時間計		1,228	915	572	5,130	762	12.9	5,892

[合計]

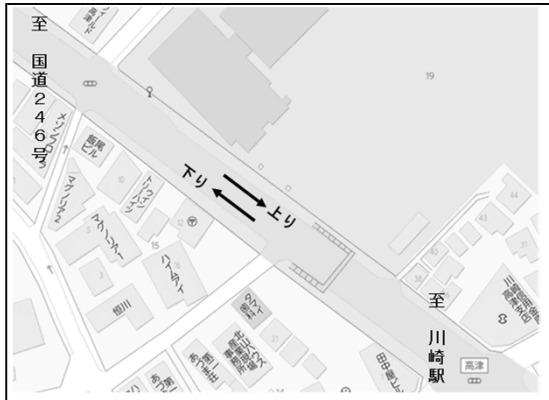
時間	車種	歩行者類 (人)	自転車類 (台)	二輪車類 (台)	小型車類 (台)	大型車類 (台)	大型車混入率 (%)	自動車類計 (台)
7~8		478	172	147	803	155	16.2	958
8~9		1,027	236	101	782	162	17.2	944
9~10		375	169	70	841	193	18.7	1,034
10~11		316	195	62	762	192	20.1	954
11~12		324	197	86	777	169	17.9	946
12~13		427	172	103	764	151	16.5	915
13~14		333	179	99	811	145	15.2	956
14~15		332	199	73	811	153	15.9	964
15~16		310	221	92	818	124	13.2	942
16~17		399	246	120	935	120	11.4	1,055
17~18		406	270	125	964	97	9.1	1,061
18~19		368	210	163	959	68	6.6	1,027
昼12時間計		5,095	2,466	1,241	10,027	1,729	14.7	11,756

※ピーク時間

交通量調査表

調査単位区間	Q10230 (14304090230)
路線名	一般国道409号
調査地点	川崎市高津区溝口3丁目15-12
緯度・経度	緯度: 35.604 経度: 139.613
調査日	令和3年11月10日(水)
天候	晴れ
平・休	平日

地点図



道路状況

車線数	車道部幅員	車道幅員	歩道幅員	
			上り	下り
2	10.00 m	5.00 m	5.00 m	5.00 m

[上り]

時間	車種	歩行者類 (人)	自転車類 (台)	二輪車類 (台)	小型車類 (台)	大型車類 (台)	大型車混入率 (%)	自動車類計 (台)
19~20		254	93	91	420	30	6.7	450
20~21		236	77	48	267	26	8.9	293
21~22		123	52	43	196	26	11.7	222
22~23		134	38	23	165	28	14.5	193
23~24		103	21	21	133	32	19.4	165
0~1		69	15	12	102	27	20.9	129
1~2		24	4	15	87	29	25.0	116
2~3		8	1	2	54	31	36.5	85
3~4		4	3	10	53	24	31.2	77
4~5		3	1	14	68	50	42.4	118
5~6		37	16	21	140	70	33.3	210
6~7		141	36	49	243	68	21.9	311
夜12時間計		1,136	357	349	1,928	441	18.6	2,369
24時間計		5,003	1,908	1,018	6,825	1,408	17.1	8,233

[下り]

時間	車種	歩行者類 (人)	自転車類 (台)	二輪車類 (台)	小型車類 (台)	大型車類 (台)	大型車混入率 (%)	自動車類計 (台)
19~20		82	72	77	411	30	6.8	441
20~21		93	60	45	333	19	5.4	352
21~22		78	54	50	300	22	6.8	322
22~23		65	29	31	192	37	16.2	229
23~24		26	14	15	128	23	15.2	151
0~1		19	8	8	118	31	20.8	149
1~2		1	6	6	98	32	24.6	130
2~3		1	4	6	55	31	36.0	86
3~4		2	2	4	55	15	21.4	70
4~5		4	1	5	85	23	21.3	108
5~6		10	6	16	115	34	22.8	149
6~7		34	21	37	415	62	13.0	477
夜12時間計		415	277	300	2,305	359	13.5	2,664
24時間計		1,643	1,192	872	7,435	1,121	13.1	8,556

[合計]

時間	車種	歩行者類 (人)	自転車類 (台)	二輪車類 (台)	小型車類 (台)	大型車類 (台)	大型車混入率 (%)	自動車類計 (台)
19~20		336	165	168	831	60	6.7	891
20~21		329	137	93	600	45	7.0	645
21~22		201	106	93	496	48	8.8	544
22~23		199	67	54	357	65	15.4	422
23~24		129	35	36	261	55	17.4	316
0~1		88	23	20	220	58	20.9	278
1~2		25	10	21	185	61	24.8	246
2~3		9	5	8	109	62	36.3	171
3~4		6	5	14	108	39	26.5	147
4~5		7	2	19	153	73	32.3	226
5~6		47	22	37	255	104	29.0	359
6~7		175	57	86	658	130	16.5	788
夜12時間計		1,551	634	649	4,233	800	15.9	5,033
24時間計		6,646	3,100	1,890	14,260	2,529	15.1	16,789