

交通量調査表

調査単位区間：Q40420 (14400450010)

路線名：丸子中山茅ヶ崎

調査地点：川崎市中原区小杉御殿町1丁目939-2

緯度・経度：緯度：35.582 経度：139.651

調査日：令和3年11月11日(木)

天候：晴れ

平・休：平日

地点図



道路状況

車線数	車道部 幅員	車道 幅員	歩道幅員	
			上り	下り
2	9.00 m	7.50 m	3.00 m	3.00 m

〔上り〕

時間	車種	歩行者類 (人)	自転車類 (台)	二輪車類 (台)	小型車類 (台)	大型車類 (台)	大型車混入率 (%)	自動車類計 (台)
7~8		40	114	81	488	28	5.4	516
8~9		46	183	77	462	34	6.9	496
9~10		42	127	43	457	27	5.6	484
10~11		32	77	25	426	26	5.8	452
11~12		36	66	28	396	33	7.7	429
12~13		29	52	26	293	19	6.1	312
13~14		38	96	27	312	22	6.6	334
14~15		24	85	38	347	20	5.4	367
15~16		45	97	33	329	27	7.6	356
16~17		44	121	29	317	24	7.0	341
17~18		33	137	26	285	22	7.2	307
18~19		42	159	42	252	26	9.4	278
昼12時間計		451	1,314	475	4,364	308	6.6	4,672

〔下り〕

時間	車種	歩行者類 (人)	自転車類 (台)	二輪車類 (台)	小型車類 (台)	大型車類 (台)	大型車混入率 (%)	自動車類計 (台)
7~8		38	28	21	219	26	10.6	245
8~9		58	50	20	223	27	10.8	250
9~10		16	24	28	218	37	14.5	255
10~11		18	29	18	282	27	8.7	309
11~12		28	20	24	266	22	7.6	288
12~13		20	38	26	316	26	7.6	342
13~14		17	32	30	315	23	6.8	338
14~15		18	18	24	307	27	8.1	334
15~16		19	36	24	284	31	9.8	315
16~17		21	35	40	356	21	5.6	377
17~18		23	40	45	385	24	5.9	409
18~19		23	55	60	393	15	3.7	408
昼12時間計		299	405	360	3,564	306	7.9	3,870

〔合計〕

時間	車種	歩行者類 (人)	自転車類 (台)	二輪車類 (台)	小型車類 (台)	大型車類 (台)	大型車混入率 (%)	自動車類計 (台)
7~8		78	142	102	707	54	7.1	761
8~9		104	233	97	685	61	8.2	746
9~10		58	151	71	675	64	8.7	739
10~11		50	106	43	708	53	7.0	761
11~12		64	86	52	662	55	7.7	717
12~13		49	90	52	609	45	6.9	654
13~14		55	128	57	627	45	6.7	672
14~15		42	103	62	654	47	6.7	701
15~16		64	133	57	613	58	8.6	671
16~17		65	156	69	673	45	6.3	718
17~18		56	177	71	670	46	6.4	716
18~19		65	214	102	645	41	6.0	686
昼12時間計		750	1,719	835	7,928	614	7.2	8,542

※ピーク時間

交通量調査表

調査単位区間：Q40430 (14400450020)

路線名：丸子中山茅ヶ崎

調査地点：川崎市中原区上小田中6丁目27-8

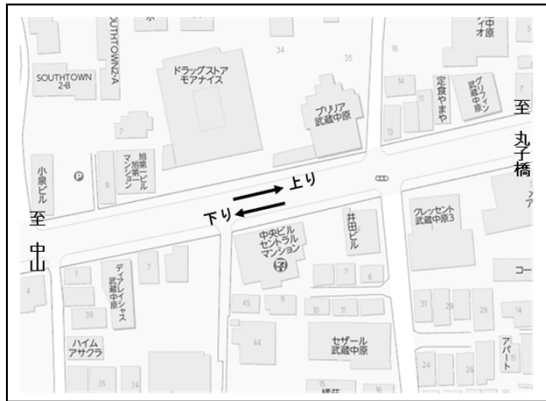
緯度・経度：緯度：35.581 経度：139.646

調査日：令和3年11月11日(木)

天候：晴れ

平・休：平日

地点図



道路状況

車線数	車道幅員	車道幅員	歩道幅員 上り	歩道幅員 下り
2	9.00 m	7.50 m	3.00 m	3.00 m

[上り]

時間	車種	歩行者類 (人)	自転車類 (台)	二輪車類 (台)	小型車類 (台)	大型車類 (台)	大型車混入率 (%)	自動車類計 (台)
7~8		157	89	88	565	42	6.9	607
8~9		224	134	74	510	44	7.9	554
9~10		107	80	40	373	44	10.6	417
10~11		62	71	28	345	41	10.6	386
11~12		62	84	32	285	37	11.5	322
12~13		119	71	36	295	29	9.0	324
13~14		70	73	27	358	24	6.3	382
14~15		63	70	35	304	29	8.7	333
15~16		48	68	22	286	19	6.2	305
16~17		88	84	25	300	20	6.3	320
17~18		118	107	38	322	15	4.5	337
18~19		167	121	36	277	12	4.2	289
昼12時間計		1,285	1,052	481	4,220	356	7.8	4,576

[下り]

時間	車種	歩行者類 (人)	自転車類 (台)	二輪車類 (台)	小型車類 (台)	大型車類 (台)	大型車混入率 (%)	自動車類計 (台)
7~8		123	60	23	226	17	7.0	243
8~9		196	80	26	264	39	12.9	303
9~10		147	62	26	270	38	12.3	308
10~11		82	89	28	379	39	9.3	418
11~12		81	82	25	316	32	9.2	348
12~13		166	95	28	293	31	9.6	324
13~14		105	80	37	353	32	8.3	385
14~15		67	72	27	320	33	9.3	353
15~16		95	74	26	343	31	8.3	374
16~17		94	106	50	468	37	7.3	505
17~18		163	119	50	583	22	3.6	605
18~19		189	145	62	401	7	1.7	408
昼12時間計		1,508	1,064	408	4,216	358	7.8	4,574

[合計]

時間	車種	歩行者類 (人)	自転車類 (台)	二輪車類 (台)	小型車類 (台)	大型車類 (台)	大型車混入率 (%)	自動車類計 (台)
7~8		280	149	111	791	59	6.9	850
8~9		420	214	100	774	83	9.7	857
9~10		254	142	66	643	82	11.3	725
10~11		144	160	56	724	80	10.0	804
11~12		143	166	57	601	69	10.3	670
12~13		285	166	64	588	60	9.3	648
13~14		175	153	64	711	56	7.3	767
14~15		130	142	62	624	62	9.0	686
15~16		143	142	48	629	50	7.4	679
16~17		182	190	75	768	57	6.9	825
17~18		281	226	88	905	37	3.9	942
18~19		356	266	98	678	19	2.7	697
昼12時間計		2,793	2,116	889	8,436	714	7.8	9,150

※ピーク時間

交通量調査表

調査単位区間：Q40440 (14400450030)

路線名：丸子中山茅ヶ崎

調査地点：川崎市中原区下小田中1丁目19-9

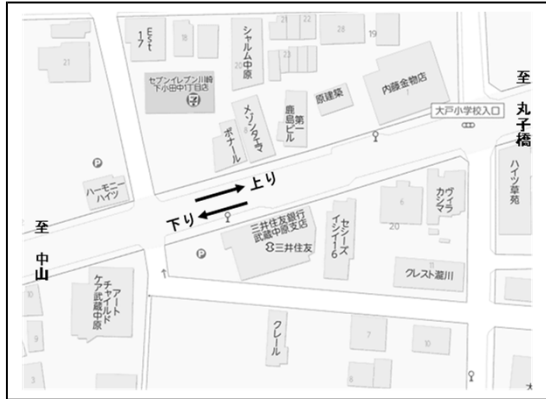
緯度・経度：緯度：35.579 経度：139.637

調査日：令和3年11月10日(水)

天候：晴れ

平・休：平日

地点図



道路状況

車線数	車道幅員	車道幅員	歩道幅員 上り	歩道幅員 下り
2	9.00 m	7.50 m	3.00 m	3.00 m

〔上り〕

時間	車種	歩行者類 (人)	自転車類 (台)	二輪車類 (台)	小型車類 (台)	大型車類 (台)	大型車混入率 (%)	自動車類計 (台)
7~8		223	86	136	422	62	12.8	484
8~9		234	130	104	388	56	12.6	444
9~10		98	62	44	412	51	11.0	463
10~11		69	66	40	365	61	14.3	426
11~12		87	60	53	347	43	11.0	390
12~13		112	56	47	317	50	13.6	367
13~14		86	49	37	389	48	11.0	437
14~15		50	55	29	329	43	11.6	372
15~16		46	47	22	354	25	6.6	379
16~17		91	63	26	338	31	8.4	369
17~18		146	61	35	366	30	7.6	396
18~19		185	57	49	369	34	8.4	403
昼12時間計		1,427	792	622	4,396	534	10.8	4,930

〔下り〕

時間	車種	歩行者類 (人)	自転車類 (台)	二輪車類 (台)	小型車類 (台)	大型車類 (台)	大型車混入率 (%)	自動車類計 (台)
7~8		231	47	47	324	44	12.0	368
8~9		221	74	21	345	48	12.2	393
9~10		123	68	30	360	64	15.1	424
10~11		89	48	33	369	58	13.6	427
11~12		91	66	40	343	52	13.2	395
12~13		124	81	44	370	54	12.7	424
13~14		93	67	40	390	43	9.9	433
14~15		78	66	33	406	50	11.0	456
15~16		99	82	41	387	55	12.4	442
16~17		113	86	42	431	44	9.3	475
17~18		143	89	82	532	38	6.7	570
18~19		208	93	81	432	25	5.5	457
昼12時間計		1,613	867	534	4,689	575	10.9	5,264

〔合計〕

時間	車種	歩行者類 (人)	自転車類 (台)	二輪車類 (台)	小型車類 (台)	大型車類 (台)	大型車混入率 (%)	自動車類計 (台)
7~8		454	133	183	746	106	12.4	852
8~9		455	204	125	733	104	12.4	837
9~10		221	130	74	772	115	13.0	887
10~11		158	114	73	734	119	14.0	853
11~12		178	126	93	690	95	12.1	785
12~13		236	137	91	687	104	13.1	791
13~14		179	116	77	779	91	10.5	870
14~15		128	121	62	735	93	11.2	828
15~16		145	129	63	741	80	9.7	821
16~17		204	149	68	769	75	8.9	844
17~18		289	150	117	898	68	7.0	966
18~19		393	150	130	801	59	6.9	860
昼12時間計		3,040	1,659	1,156	9,085	1,109	10.9	10,194

※ピーク時間

交通量調査表

調査単位区間：Q40450 (14400450040)

路線名：丸子中山茅ヶ崎

調査地点：川崎市中原区下新城3-15

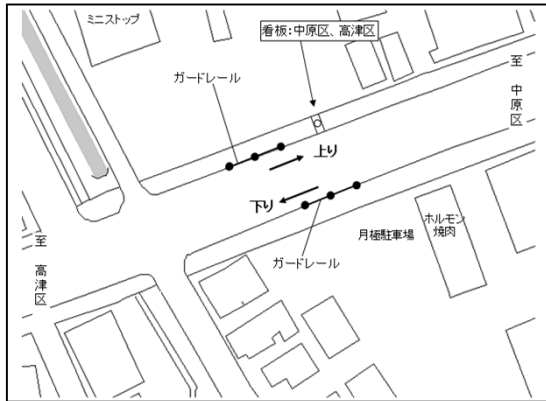
緯度・経度：緯度：35.558 経度：139.651

調査日：令和3年12月2日(木)

天候：晴れ

平・休：平日

地点図



道路状況

車線数	車道部幅員	車道幅員	歩道幅員	
			上り	下り
2	9.00 m	7.50 m	3.00 m	3.00 m

〔上り〕

時間	車種	歩行者類 (人)	自転車類 (台)	二輪車類 (台)	小型車類 (台)	大型車類 (台)	大型車混入率 (%)	自動車類計 (台)
7~8	-	-	-	-	585	73	11.1	658
8~9	-	-	-	-	529	93	15.0	622
9~10	-	-	-	-	554	67	10.8	621
10~11	-	-	-	-	440	78	15.1	518
11~12	-	-	-	-	487	87	15.2	574
12~13	-	-	-	-	482	62	11.4	544
13~14	-	-	-	-	480	51	9.6	531
14~15	-	-	-	-	416	46	10.0	462
15~16	-	-	-	-	453	53	10.5	506
16~17	-	-	-	-	490	42	7.9	532
17~18	-	-	-	-	410	33	7.4	443
18~19	-	-	-	-	393	40	9.2	433
昼12時間計	-	-	-	-	5,719	725	11.3	6,444

〔下り〕

時間	車種	歩行者類 (人)	自転車類 (台)	二輪車類 (台)	小型車類 (台)	大型車類 (台)	大型車混入率 (%)	自動車類計 (台)
7~8	-	-	-	-	443	51	10.3	494
8~9	-	-	-	-	472	60	11.3	532
9~10	-	-	-	-	449	79	15.0	528
10~11	-	-	-	-	473	73	13.4	546
11~12	-	-	-	-	453	81	15.2	534
12~13	-	-	-	-	486	59	10.8	545
13~14	-	-	-	-	487	49	9.1	536
14~15	-	-	-	-	544	54	9.0	598
15~16	-	-	-	-	552	56	9.2	608
16~17	-	-	-	-	446	50	10.1	496
17~18	-	-	-	-	483	44	8.3	527
18~19	-	-	-	-	506	35	6.5	541
昼12時間計	-	-	-	-	5,794	691	10.7	6,485

〔合計〕

時間	車種	歩行者類 (人)	自転車類 (台)	二輪車類 (台)	小型車類 (台)	大型車類 (台)	大型車混入率 (%)	自動車類計 (台)
7~8	-	-	-	-	1,028	124	10.8	1,152
8~9	-	-	-	-	1,001	153	13.3	1,154
9~10	-	-	-	-	1,003	146	12.7	1,149
10~11	-	-	-	-	913	151	14.2	1,064
11~12	-	-	-	-	940	168	15.2	1,108
12~13	-	-	-	-	968	121	11.1	1,089
13~14	-	-	-	-	967	100	9.4	1,067
14~15	-	-	-	-	960	100	9.4	1,060
15~16	-	-	-	-	1,005	109	9.8	1,114
16~17	-	-	-	-	936	92	8.9	1,028
17~18	-	-	-	-	893	77	7.9	970
18~19	-	-	-	-	899	75	7.7	974
昼12時間計	-	-	-	-	11,513	1,416	11.0	12,929

※ピーク時間

交通量調査表

調査単位区間：Q40460 (14400450060)

路線名：丸子中山茅ヶ崎

調査地点：川崎市高津区千年567

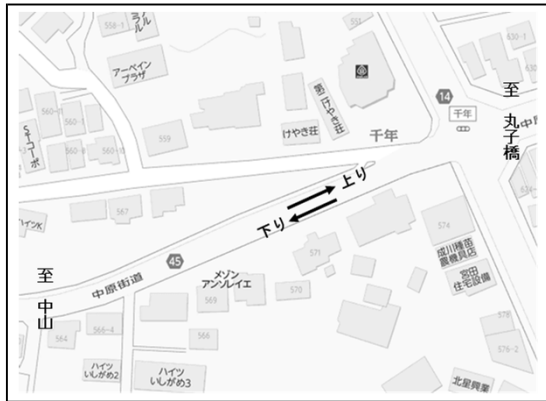
緯度・経度：緯度：35.577 経度：139.627

調査日：令和3年11月10日(水)

天候：晴れ

平・休：平日

地点図



道路状況

車線数	車道幅員	車道幅員	歩道幅員 上り	歩道幅員 下り
2	9.00 m	6.00 m	3.00 m	3.00 m

〔上り〕

時間	車種	歩行者類 (人)	自転車類 (台)	二輪車類 (台)	小型車類 (台)	大型車類 (台)	大型車混入率 (%)	自動車類計 (台)
7~8		10	75	113	517	75	12.7	592
8~9		21	95	82	402	64	13.7	466
9~10		9	52	48	454	76	14.3	530
10~11		10	37	53	449	61	12.0	510
11~12		9	44	49	437	80	15.5	517
12~13		8	46	55	412	73	15.1	485
13~14		6	23	37	474	51	9.7	525
14~15		11	27	44	478	57	10.7	535
15~16		11	48	47	423	57	11.9	480
16~17		20	59	33	432	49	10.2	481
17~18		20	90	63	484	53	9.9	537
18~19		18	73	43	402	47	10.5	449
昼12時間計		153	669	667	5,364	743	12.2	6,107

〔下り〕

時間	車種	歩行者類 (人)	自転車類 (台)	二輪車類 (台)	小型車類 (台)	大型車類 (台)	大型車混入率 (%)	自動車類計 (台)
7~8		26	43	66	352	49	12.2	401
8~9		37	70	44	378	78	17.1	456
9~10		18	34	40	413	91	18.1	504
10~11		17	29	35	420	70	14.3	490
11~12		16	23	33	423	56	11.7	479
12~13		28	42	48	418	62	12.9	480
13~14		18	26	34	377	69	15.5	446
14~15		25	31	55	447	85	16.0	532
15~16		20	43	47	410	79	16.2	489
16~17		35	65	29	373	41	9.9	414
17~18		40	38	55	420	29	6.5	449
18~19		33	81	95	493	41	7.7	534
昼12時間計		313	525	581	4,924	750	13.2	5,674

〔合計〕

時間	車種	歩行者類 (人)	自転車類 (台)	二輪車類 (台)	小型車類 (台)	大型車類 (台)	大型車混入率 (%)	自動車類計 (台)
7~8		36	118	179	869	124	12.5	993
8~9		58	165	126	780	142	15.4	922
9~10		27	86	88	867	167	16.2	1,034
10~11		27	66	88	869	131	13.1	1,000
11~12		25	67	82	860	136	13.7	996
12~13		36	88	103	830	135	14.0	965
13~14		24	49	71	851	120	12.4	971
14~15		36	58	99	925	142	13.3	1,067
15~16		31	91	94	833	136	14.0	969
16~17		55	124	62	805	90	10.1	895
17~18		60	128	118	904	82	8.3	986
18~19		51	154	138	895	88	9.0	983
昼12時間計		466	1,194	1,248	10,288	1,493	12.7	11,781

※ピーク時間

交通量調査表

調査単位区間：Q40470 (14400450080)

路線名：丸子中山茅ヶ崎

調査地点：川崎市高津区久末252

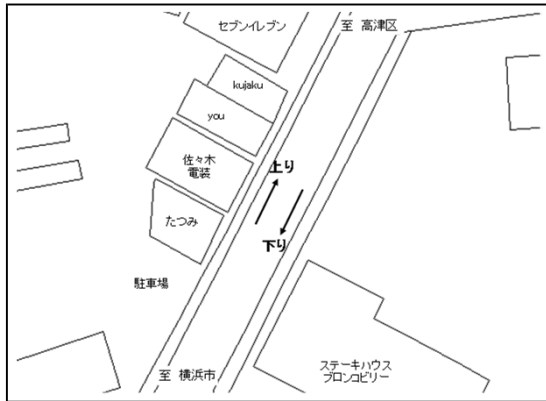
緯度・経度：緯度：35.557 経度：139.659

調査日：令和3年12月2日(木)

天候：晴れ

平・休：平日

地点図



道路状況

車線数	車道部幅員	車道幅員	歩道幅員	
			上り	下り
2	9.00 m	6.00 m	3.00 m	3.00 m

〔上り〕

時間	車種	歩行者類 (人)	自転車類 (台)	二輪車類 (台)	小型車類 (台)	大型車類 (台)	大型車混入率 (%)	自動車類計 (台)
7~8	-	-	-	-	351	57	14.0	408
8~9	-	-	-	-	364	72	16.5	436
9~10	-	-	-	-	343	88	20.4	431
10~11	-	-	-	-	361	66	15.5	427
11~12	-	-	-	-	310	63	16.9	373
12~13	-	-	-	-	311	57	15.5	368
13~14	-	-	-	-	342	39	10.2	381
14~15	-	-	-	-	372	64	14.7	436
15~16	-	-	-	-	370	48	11.5	418
16~17	-	-	-	-	389	38	8.9	427
17~18	-	-	-	-	458	34	6.9	492
18~19	-	-	-	-	448	20	4.3	468
昼12時間計	-	-	-	-	4,419	646	12.8	5,065

〔下り〕

時間	車種	歩行者類 (人)	自転車類 (台)	二輪車類 (台)	小型車類 (台)	大型車類 (台)	大型車混入率 (%)	自動車類計 (台)
7~8	-	-	-	-	435	88	16.8	523
8~9	-	-	-	-	412	110	21.1	522
9~10	-	-	-	-	361	67	15.7	428
10~11	-	-	-	-	353	75	17.5	428
11~12	-	-	-	-	305	69	18.4	374
12~13	-	-	-	-	332	57	14.7	389
13~14	-	-	-	-	323	52	13.9	375
14~15	-	-	-	-	414	51	11.0	465
15~16	-	-	-	-	364	47	11.4	411
16~17	-	-	-	-	369	53	12.6	422
17~18	-	-	-	-	424	48	10.2	472
18~19	-	-	-	-	381	31	7.5	412
昼12時間計	-	-	-	-	4,473	748	14.3	5,221

〔合計〕

時間	車種	歩行者類 (人)	自転車類 (台)	二輪車類 (台)	小型車類 (台)	大型車類 (台)	大型車混入率 (%)	自動車類計 (台)
7~8	-	-	-	-	786	145	15.6	931
8~9	-	-	-	-	776	182	19.0	958
9~10	-	-	-	-	704	155	18.0	859
10~11	-	-	-	-	714	141	16.5	855
11~12	-	-	-	-	615	132	17.7	747
12~13	-	-	-	-	643	114	15.1	757
13~14	-	-	-	-	665	91	12.0	756
14~15	-	-	-	-	786	115	12.8	901
15~16	-	-	-	-	734	95	11.5	829
16~17	-	-	-	-	758	91	10.7	849
17~18	-	-	-	-	882	82	8.5	964
18~19	-	-	-	-	829	51	5.8	880
昼12時間計	-	-	-	-	8,892	1,394	13.6	10,286

※ピーク時間