

津波ハザードマップ

保存版

地震が起きたとき、津波(とても高い波)が来る可能性があります。大きく揺れるときは、海や川から急いで逃げてください。長い間 ゆっくりと揺れるときは海や川から急いで逃げてください。「防災行政無線(大きなスピーカー)」やラジオで、津波のお知らせを聞いてください。津波が来たときは、「津波避難施設(津波が来たときに逃げる事ができる場所)」へ逃げてください。

家の人たちと逃げる場所を決めておこう

「津波避難施設」を探してみよう

あなたが逃げる津波避難施設を決めてください。場所を書いてください

災害が起きたときに家で生活するためのものを用意してください。家から逃げるためにすぐに持ち出せる場所に置いてください。必要なものは、「備える。かわさき」を読んで用意してください。



川崎市

2019年3月発行

津波の特徴

- 津波は何回も来るので、逃げたところから戻らないでください。
- 地震が起きると、いきなり大きな波が来る場合があります。
- 津波はとても速いです。車と同じ速さです。

川崎市が考える津波

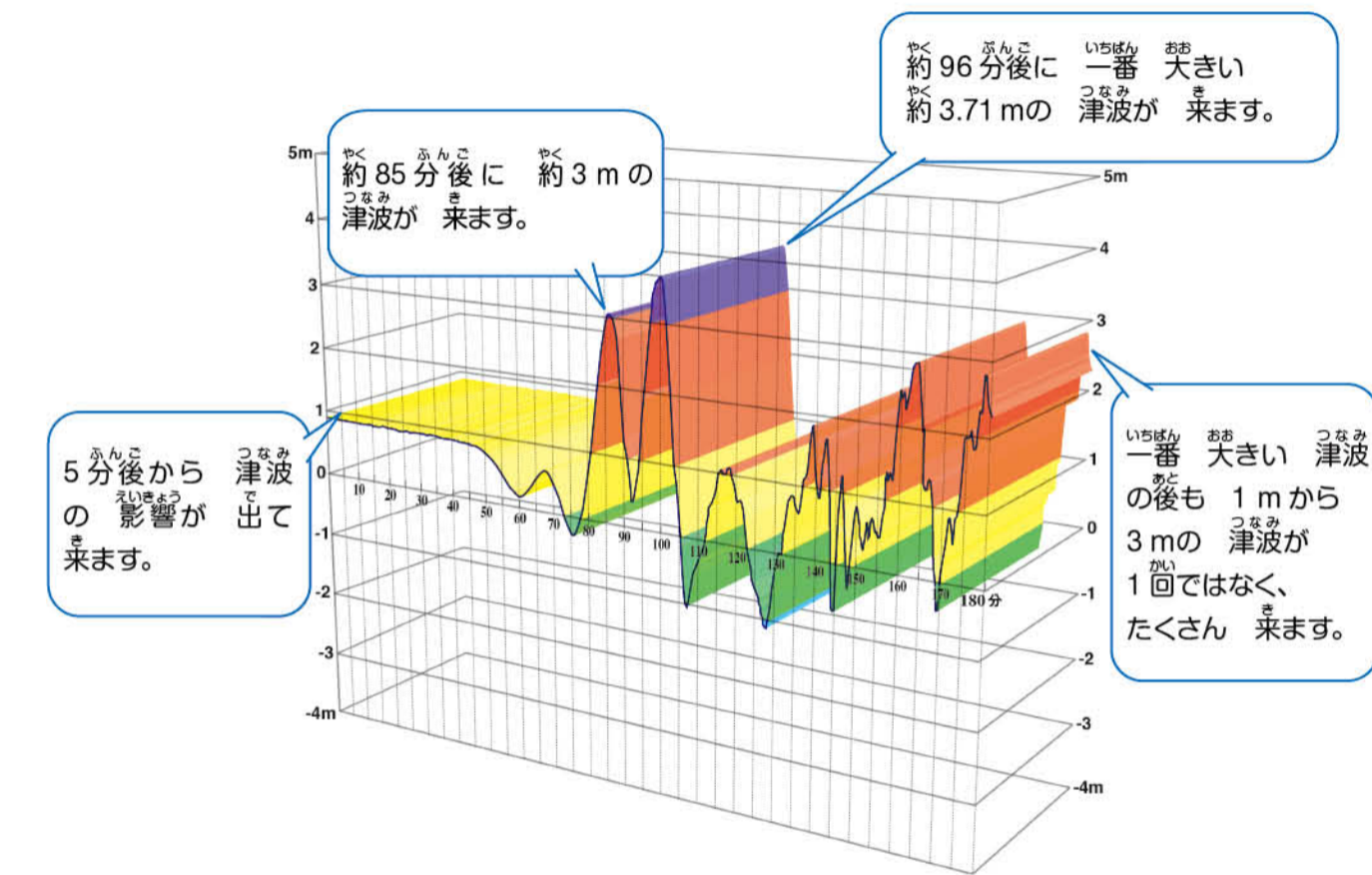
川崎市は、一番大きな津波に備えています。

川崎港で予想される最大津波高(一番大きな津波の高さ)	約3.71m
最大津波高のときの津波だけの高さ	約2.81m
川崎市内の浸水深(陸の上で津波にかかる深さ)	浅野町の一部ほか2mから3m、その他の地域2m以下
最大津波高が川崎港へ来る時間	約96分
川崎市内で津波が来る広さ	約18.3km ² (川崎区の約45%)

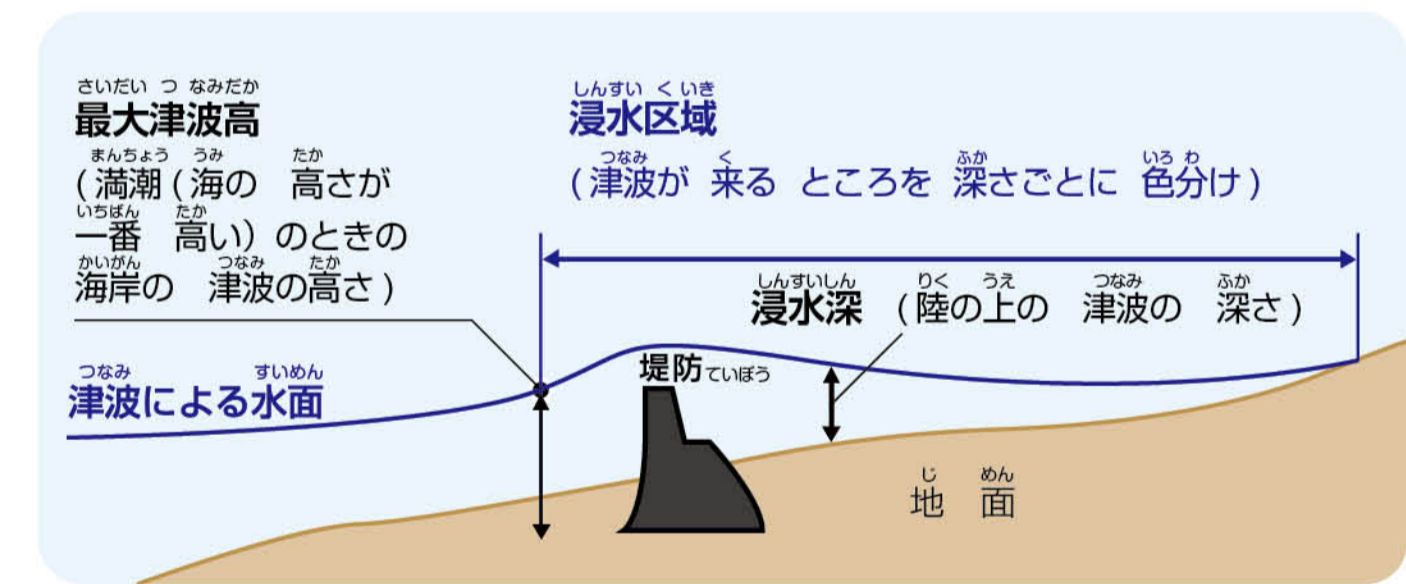
津波の高さと津波の来る時間(川崎港)

大きな地震が起きると、85分後に最初の津波が来ます。96分後に次の波が来ます。

津波の高さ



津波浸水予測図



地域の助け合い

災害による被害を軽くするために、いつもの暮らしの中での心かけと準備が大切です。近くに住んでいる人と、助け合って準備してください。



津波から避難するためには

家の人たちと話し合って、避難の準備をしてください

○住んでいる家で、確かめてください

- 住んでいる家や学校・仕事の場所を、地図で確かめてください。
- 津波の高さを、確かめてください。

○津波避難施設を確かめてください

- 川崎市には、「津波避難施設」や「避難場所(みんなが逃げるところ)」が103か所(2019年3月末時点)あります。
- 住んでいる家やよく行くところから近い「津波避難施設」を、地図で確かめてください。

○避難経路を確かめてください

- 地図で避難経路を確かめてください。危ないところを、家の人たちと確かめてください。
- 逃げるときは、上からものが落ちてくる場合があります。逃げるときは、壊れた家やビルに注意してください。
- 海や川の近くに、津波が来る場合があります。

川崎市「津波避難施設」を示す標識(サイン)を、付けています。



道路の照明や公共の施設などに浸水深を示す標識があります。



津波から逃げる

○津波の警報(とても強い注意のお知らせ)や津波の注意報(注意のお知らせ)が出たとき

○避難勧告(逃げてほしいときのお知らせ)や避難指示(必ず逃げてほしいときのお知らせ)が出たとき

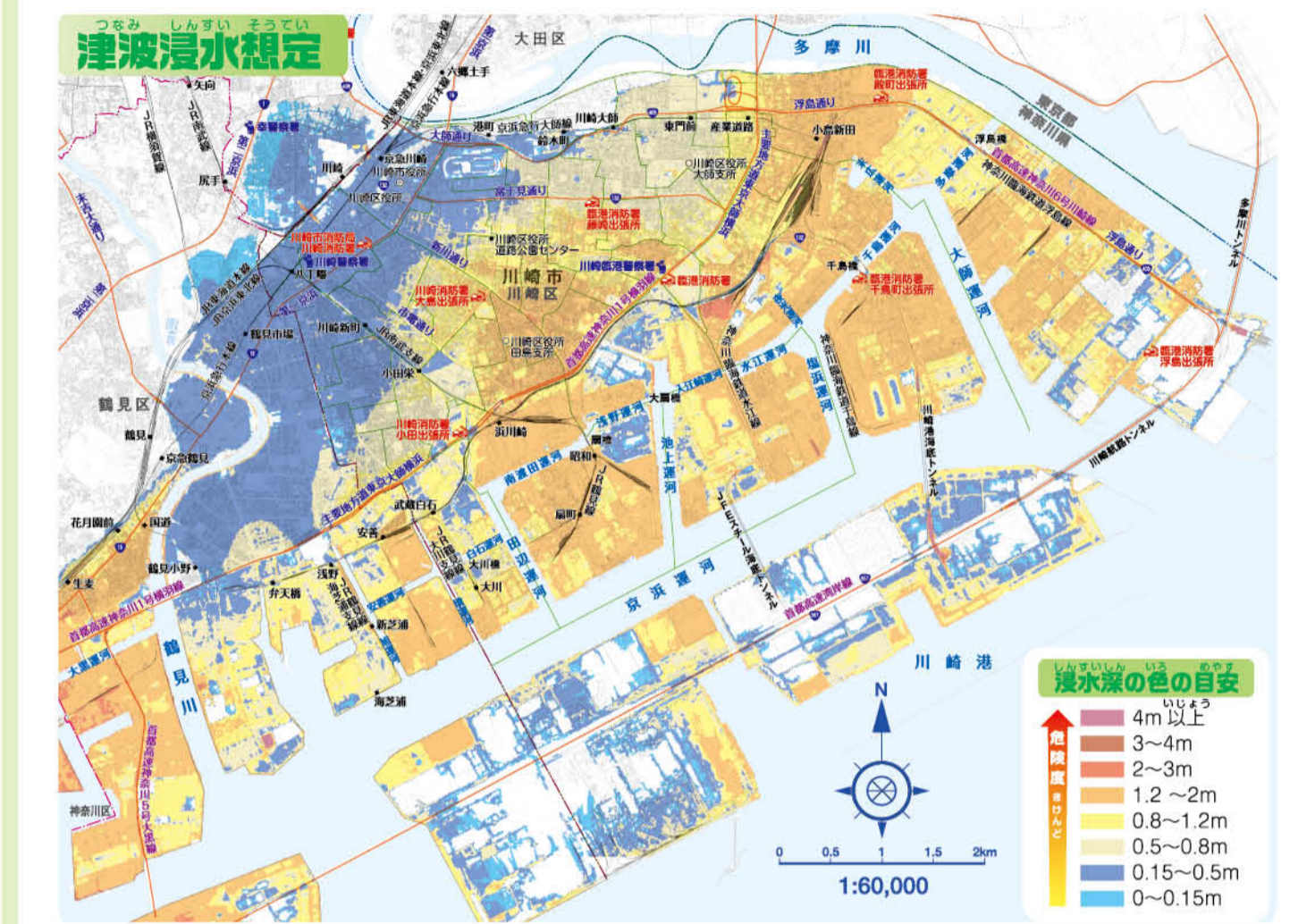
- 急いで海や川から離れて、「津波避難施設」へ逃げてください。
- 「津波避難施設」に着いたときは、「誘導標識(逃げる向きを示すサイン)」を見て、高いところへ逃げてください。
- 逃げるときは、車は使わないで歩いてください。
- 津波は、1回ではなく、たくさん来ます。津波の情報は、ニュースでお知らせします。ニュースが知らせるまで安全なところへいてください。

○情報(お知らせ)を集めてください

- 「防災行政無線」「ラジオ」「テレビ」「携帯電話」「インターネット」から正しい情報を集めてください。正しい情報は「備える。かわさき」を参考にしてください。

(参考)相模トラフ沿いの一番大きな地震による津波

- 神奈川県が考える、一番大きな津波です。川崎市が考える、津波とは違います。参考にしてください。
- 相模トラフ沿いの一番大きな地震による津波(マグニチュード(地震の大きさ)8.7)
 - 発生間隔: 2,000年から3,000年ぐらゐ
 - 最大津波高: 約2.9m
 - 最大津波高の津波が来るまでの時間: 約134分
 - 浸水面積(津波が来る広さ): 約32.9km²



災害が起きたときの情報の集め方

メールニュースかわさきの登録方法

- 地震や津波などのお知らせをメールで送ります。
- 受け取るためには下のメールアドレスにメールを送ってください。

メールニュースかわさき 登録用メールアドレス

パソコン・スマートフォンから
mailnews@k-mail.city.kawasaki.jp

携帯電話から
mailnews-m@k-mail.city.kawasaki.jp

気をつけること

下のドメインからのメールを受け取ることができるようにしてください。
@k-mail.city.kawasaki.jp
@k-mail.kikikanri.city.kawasaki.jp

インターネット・携帯電話

川崎市 防災情報ポータルサイト

○災害が起きたときのお知らせや防災に役立つ情報をお伝えします。

○英語で案内もしています。

防災情報ポータル 携帯電話用QRコード

防災情報ポータル パソコン用QRコード

ラジオ かわさきFM 79.1MHz

- 川崎市から地震、津波などをお知らせします。
- 日本語 英語 中国語 韓国語 ポルトガル語 スペイン語 タガログ語でお伝えします。

緊急速報メール・緊急速報「エリアメール」

- 登録をしなくても携帯電話やスマートフォンに送られてきます。
- 下のお知らせを受け取ることができます。
 - 大きな地震や津波が起きたこと
 - ミサイルが飛んできたこと
 - 爆弾テロなどが起きたこと
 - その他危ないことが起きたこと
- 英語 中国語 韓国語などでメールが来る設定を選ぶことができます。