

## ご存知ですか。どこが安全か、どこに水があるか。

ある日、突然、大地を揺るかし、私たちの平和な生活を破壊し、尊い命を奪い去る地震。あなたやあなたの家族は、その時、どうするのでしょうか。1923年1月の関東大震災では、約14万3千人の死者や行方不明者を出しましたが、その犠牲者のほとんどは、地震の後の火災によるものでした。このように、本当に恐ろしいのは、地震の後の火災です。また、つい最近、サンフランシスコで起きたロマブリータ地震では、多くの水道管が破裂し、水が使えなくなりました。もし地震のあとで火災が発生したら、あなたや、あなたの家族は、どこへ避難したら安全か知っていますか。もし、水が使えなくなったら、どこに行けば水がもらえるかご存知ですか。くれぐれも“真っ赤に燃えさかる炎の中、避難場所や飲み水を求めて逃げまどう”などということのないよう、自分の街の避難場所、臨時給水栓などについては、家族全員が防災知識を持つよう心がけましょう。

# 備える。

準備。予備。整備。装備。守備。警備。  
 そなえる…用意する、そろえる、用心する  
 防備。常備。完備。不備。具備。兼備。  
 そなえ…したく、用意、警戒、防御  
 備品。設備。備蓄。備員。備考。備忘。  
 そなわる…準備ができる、身に付く  
 ●●●ソナエ アレバ ウレイナシ!!




1990

2

SUN	MON	TUE	WED	THU	FRI	SAT
.	.	.	.	1	2	3
4	5	6	7	8	9	10
11	12	13	14	15	16	17
18	19	20	21	22	23	24
25	26	27	28	.	.	.

■毎月15日は川崎市民地震防災デーです。



かわさき NO  
 防災広報紙

1990年(平成2年)1月31日発行  
 発行所 川崎市  
 編集所 土木局防災対策室  
 〒210 川崎市川崎区宮本町1番地  
 TEL. (044)200-2111 内線2841

66

# 知識の正しいについての

## ●地震のときの避難

●地震のあと大きな火災が起こったとき、一時的に退避すればよい場合も含めて、「危険」と思われるときや、避難の指示が出たときには、避難しなければなりません。

●川崎市では、大火災の恐れのある地域（要避難地域）とその恐れが比較的少ない地域へ（任意避難地域）に分けて避難計画をたてています。

## ●要避難地域と任意避難地域

要避難地域では、市が直接対応する避難場所として、広域避難場所と地区避難場所を定めています。

また、個人こじんが、バラバラに避難することを避けるため、自主防災組織などの住民組織が地域ごとに避難するよう、「一時集合場所」をあらかじめ決めていただくようお願いしています。ここから地区避難場所までは、集団で避難していただくことになっています。地区避難場所には、市職員が派遣され、情報提供や広域避難場所への避難誘導を行います。また、広域避難場所では、医療救護等の救援、救護措置が受けられるようになっていきます。

なお、広域避難場所の付近の人は、直接広域避難場所に避難して下さい。

任意避難地域では、近くに空き地や田畑があり、容易に避難できるため、特に避難場所は定めてありませんが、情報の連絡や物資の配布等、救護活動を行う場所として、震災時連絡場所と地区連絡場所を指定してあります。

## ●避難の心得

必ずヘルメットや防災ズキンなどで頭を保護し、落下物や切れた電線などに注意して下さい。幼児やお年寄り、身体の不自由な方を優先し、協力して避難しましょう。持物は、非常持出袋に入れた当座の生活に必要なものだけにし、デマにまどわされないために、市の防災無線やラジオなどで正しい情報を収集しながら避難しましょう。

なお、自動車は絶対に使わず、必ず皮製の靴をはいて行くことも大切です。

## ●臨時給水栓

●地震と水  
地震が発生すると、水道管の破裂による断水の心配があります。サンフランシスコに起きたロサンゼルス地震のときも、飲み水に困った人々がたくさんいました。そんな時川崎市では、臨時給水栓や給水タンク車により市民のみなさんに水を供給するために計画をたてています。

## ●水道の地震対策

川崎市の水道施設は、地震災害に対して十分耐えられるように、耐震性の高い工法で作られています。このため、関東大地震程度の地震では、各家庭の末端の小配水管にある程度被害があっても、主な配水管は、給水に支障がないと考えられます。

## ●臨時給水栓

地震により家庭の水道が使用できなくなつた時は、被害をまぬがれた主な配水管により、市内59ヶ所に臨時給水栓をとりつけて、市民のみなさんに飲料水を供給します。臨時給水栓が使えない地区には、給水タンク車などにより、飲料水を供給します。



- 標
- 川台団地、野川台西口バス停東側
  - 東急バス中有馬バス停
  - 中央研究所北側
  - 鷺沼プール南側
  - 促進住宅西側道路
  - 浄水場東側
  - 区役所構内

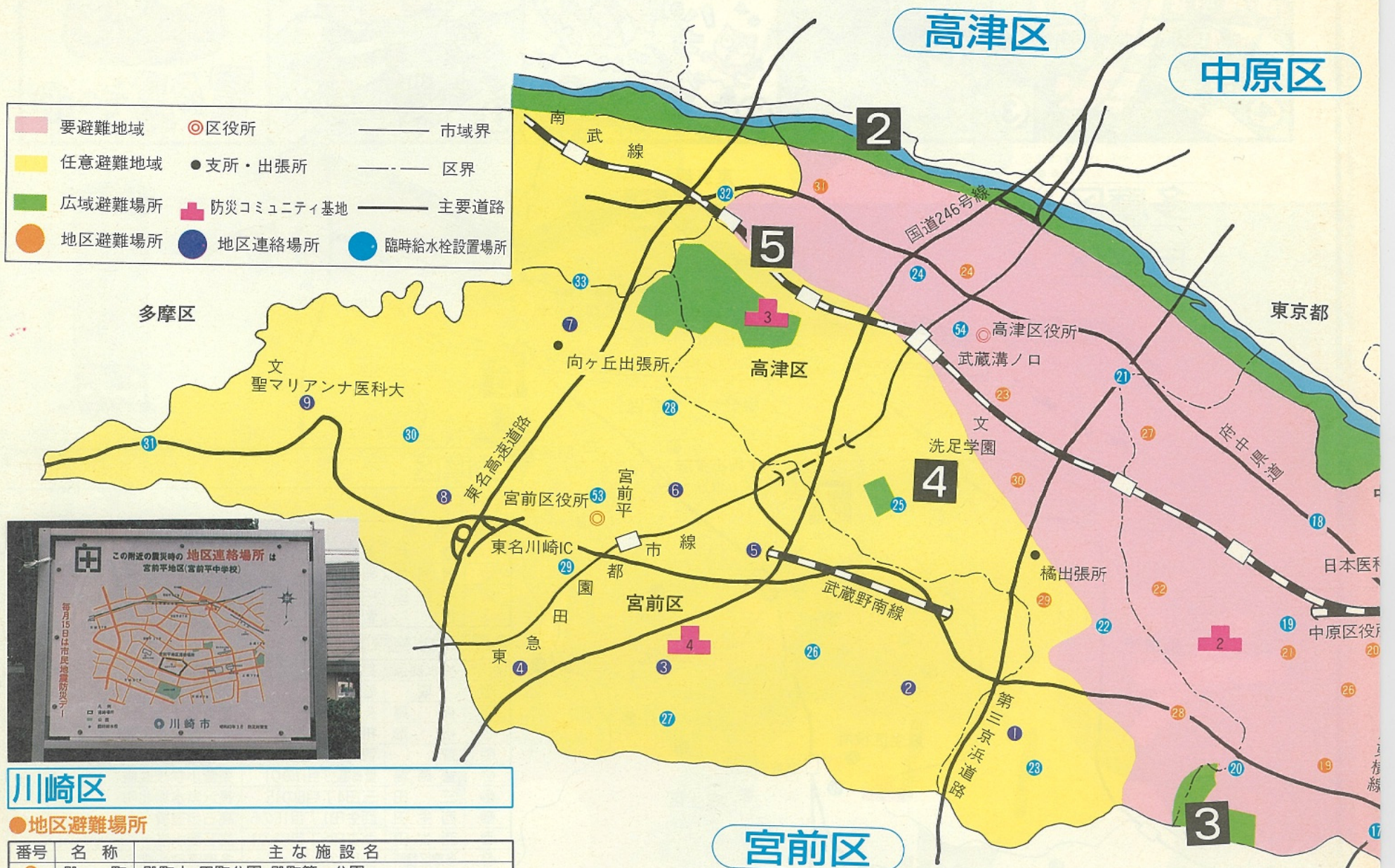
- 施設名(空地を使用)
- 富士見公園一帯
  - 鶴見公園、富士見中、労働会館地、旭町小
  - 新幸公園、古市場小、古市場ポンプ場
  - 敷一帯、等々力緑地周辺
  - 等々力環境センター、西丸子小、中原小、内中、公文書館、教育互助会館
  - 敷一帯
  - 敷一帯、稲田中、稲田公園
  - センター、長寿荘、県立中原養日病院、新日鉄株グラウンド
  - 橋清掃場、新作小
  - 作延小、県立東高根森林公園
  - 帯
  - 場公園、県立菅高、南菅中、南菅小

**広域避難場所**  
多摩川河川敷  
川崎市 10号

**南部防災センター**

区名	番号	名称	施設名(空地を使用)	区名	番号	名称	施設名(空地を使用)
高津区	1	久末	久末小	宮前区	12	細山	西生田小
	2	野川	野川中		13	千代ヶ丘	千代ヶ丘小
	3	有馬	県立川崎北高		14	百合丘	南百合丘小
	4	鷺沼	鷺沼小		15	東百合丘	長沢小
宮前区	5	馬絹	区宮前連絡所	麻生区	16	王禅寺	王禅寺小
	6	宮前平	宮前平中		17	虹ヶ丘	虹ヶ丘小
	7	平	向丘小、区向丘出張所		18	柿生	区柿生連絡所
	8	犬蔵	消防総合訓練所		19	片平	片平小
	9	菅生	菅生中		20	黒川	栗木台小
	10	生田	生田小、区生田出張所		21	岡上	岡上小
多摩区	11	南生田	南生田小				

# 覚えておきたい、“避難”



## 川崎区

### ●地区避難場所

番号	名称	主な施設名
①	殿町	殿町小、田町公園、殿町第一公園
②	大師	大師公園、大師支所・保健所、平間寺境内
③	池上	東桜本小、桜本中、中留公園
④	桜本	桜本小、桜川公園、大島ポンプ場
⑤	田島	渡田小、東渡田第三公園
⑥	東小田	東小田小、東小田公園、南部防災センター周辺、東小田保育園
⑦	小田	田島中、小田公園、京町中
⑧	京町	県立川崎高、渡田山王第二公園
⑨	渡田	渡田中、渡田新町公園
⑩	日進町	川崎小、日進町公園、県川崎合同庁舎
⑪	川崎駅前	川崎駅東口広場

### ●臨時給水栓設置場所

番号	給水拠点	給水拠点の所在地	目	標
①	浮島町	浮島町7の1	東燃石油化学株前	
②	千島町	千島町2の1	昭和電工株前	
③	水江町	水江町3の3	東洋酸素株前	
④	扇町	扇町2の5	昭和石油株前	
⑤	白石町	白石町5	旭工業株前	
⑥	殿町	殿町1丁目17の15	殿町小学校前	
⑦	観音	観音2丁目23の5	宮沢モータース前	
⑧	浜町	浜町1丁目10の8	共同石油川崎オートガスサービスステーション前	
⑨	富士見	富士見1丁目1の4	市体育館前	
⑩	小田	小田1丁目9の17	小田1丁目中央公園前	
⑪	共同溝	東田町8の14	川崎電話局前(国道15号)	
⑫	共同溝	東田町11の27	新川橋病院前(国道15号)	
⑬	共同溝	南町17	川崎警察署前	
⑭	川崎区役所	東田町5の4	川崎区役所前	
⑮	共同溝	堀の内10の14	職業安定所前(国道15号)	

## 幸区

### ●地区避難場所

番号	名称	主な施設名
①	南河原	南河原小、南河原公園、さいわい緑道、河原町小、幸町小
②	戸手	戸手小、市立商業高
③	下平間	下平間小、塚越中
④	加瀬	夢見ヶ崎公園、区日吉出張所、日吉小、夢見ヶ崎小
⑤	南加瀬	南加瀬中、小倉小

### ●臨時給水栓設置場所

番号	給水拠点	給水拠点の所在地	目	標
①	都町	都町39の1	幸病院西側	
②	東古市場	東古市場1	御幸球場南側	
③	南加瀬	南加瀬4丁目26の1	富士見堂文具店前	
④	下平間	下平間1の2	市住宅供給公社鹿島田グリーンハイツ前	
⑤	幸区役所	戸手本町1丁目11の1	幸区役所構内	

## 中原区

### ●地区避難場所

番号	名称	主な施設名
①	上平間	県立川崎工業高、平間小
②	住吉	住吉中、中原平和公園、県立住吉高、東住吉小
③	井田	井田小、住吉西公園
④	小杉	中原区役所・保健所
⑤	小田中	西中原中、下小田中北島公園
⑥	新城	県立新城高、新城小
⑦	木月	法政大学総合グラウンド
⑧	上小田中	大谷戸小

### ●臨時給水栓設置場所

番号	給水拠点	給水拠点の所在地	目	標
①	上丸子山王町	上丸子山王町2丁目1369	山王湯南側	
②	木月住吉町	木月住吉町2035	東住吉小学校前	
③	木月	木月4丁目1256	木月陸橋熊ヶ谷タイル前	
④	宮内	宮内595	等々力公園野球場入口	
⑤	下小田中	下小田中1345	NHK中原寮南側	
⑥	井田	井田850	交通局井田営業所前	
⑦	中原区役所	小杉町3丁目245	中原区役所構内	
⑧	木月住吉町	木月住吉町1957の1	中原平和公園内	

## 高津区

### ●地区避難場所

番号	名称	主な施設名
①	溝口	市立高津高、高津中、久本小
②	高津	高津小
③	子母口	東橋中、子母口小、橋公園、道路事務所
④	橋	区橋出張所、橋中、橋小
⑤	末長	末長小
⑥	久地	久地小

### ●臨時給水栓設置場所

番号	給水拠点	給水拠点の所在地	目	標
①	北見方	北見方139	第3京浜道路下、渡辺紙器製作所前	
②	千年	千年574	千年交差点、宮田風呂店前	
③	久末	久末637	水道局久末配水塔	
④	溝口	溝口771	日本光学高津物流センター	
⑤	新作	新作1895	橋清掃場西側	
⑥	高津区役所	溝口374	高津区役所構内	




## 宮前区

### ●臨時給水栓設置場所


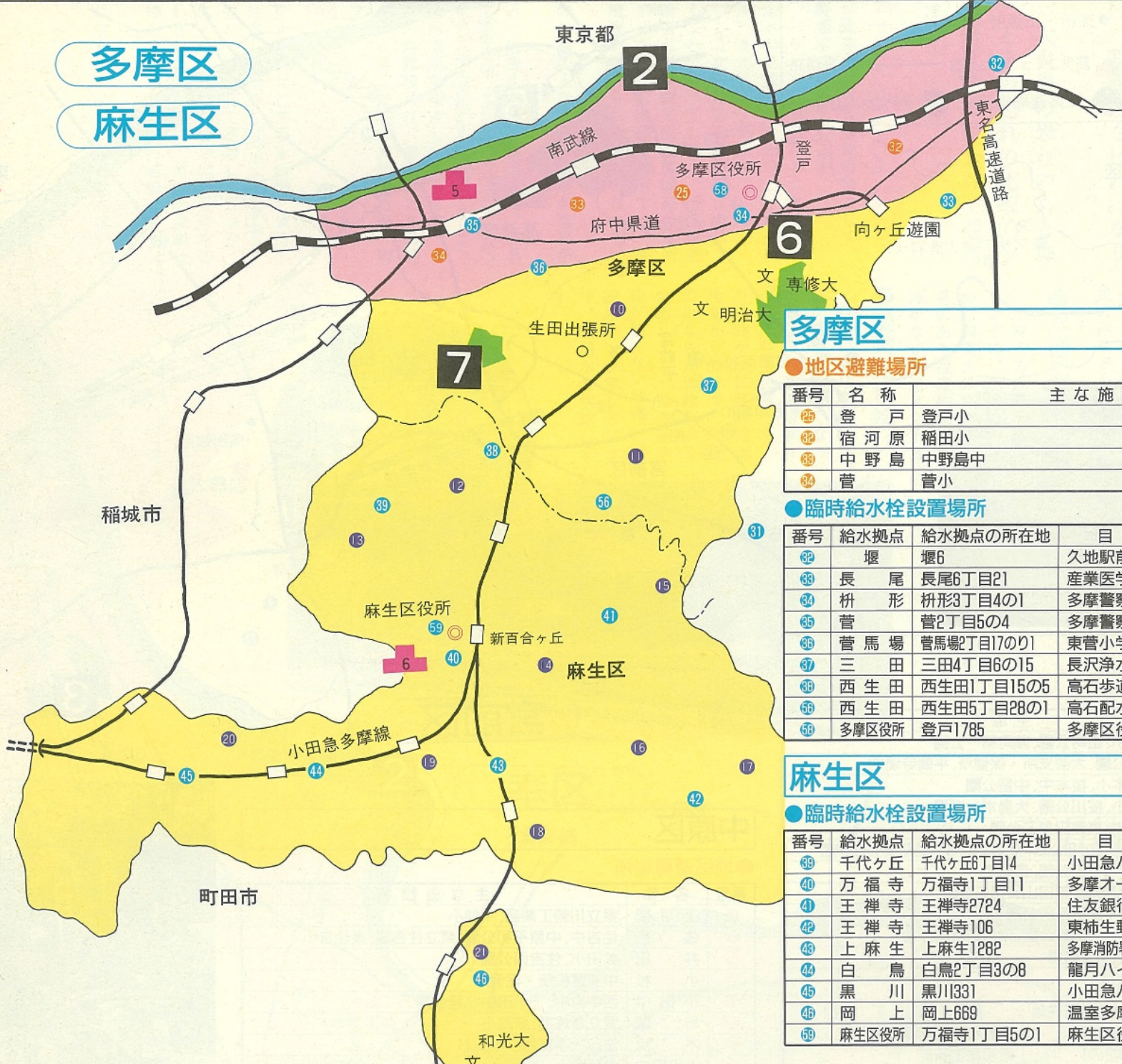
番号	給水拠点	給水拠点の所在地	目	標
①	野川	野川3007	東急東横線野川駅	
②	有馬	有馬6丁目6の1	市営有馬公園	
③	宮崎	宮崎693	NEC宮崎ビル	
④	土橋	土橋3丁目1の1	水道局土橋配水塔	
⑤	菅生	菅生6丁目33の15	雇用促進ビル	
⑥	菅生	菅生8055	潮見ビル	
⑦	宮前区役所	宮前平2丁目20の5	宮前区役所構内	

### ●広域避難場所一覧表

番号	名称	区名	主な施設
①	富士見公園一帯	川崎区	川崎競馬場、川崎競馬場、川崎競馬場、川崎競馬場
②	多摩川河川敷一帯	幸区	多摩川河川敷一帯
③	井田山一帯	中原区	心身障害セブンス学校、井田山
④	市民プラザ一帯	高津区	市民プラザ
⑤	緑ヶ丘霊園一帯	高津区	緑ヶ丘霊園、下
⑥	生田緑地一帯	多摩区	生田緑地一帯
⑦	西菅公園一帯	多摩区	西菅公園、菅



多摩区  
麻生区



多摩区

●地区避難場所

番号	名称	主な施設名
25	登戸	登戸小
26	宿河原	稲田小
35	中野島	中野島中
36	菅	菅小

●臨時給水栓設置場所

番号	給水拠点	給水拠点の所在地	目 標
32	堰	堰6	久地駅前交差点北側
33	長尾	長尾6丁目21	産業医学総合研究所南側
34	枅形	枅形3丁目4の1	多摩警察署東側
35	菅	菅2丁目5の4	多摩警察署菅派出所
36	菅馬場	菅馬場2丁目17の1	東菅小学校東側
37	三田	三田4丁目6の15	長沢浄水場北側
38	西生田	西生田1丁目15の5	高石歩道橋
39	西生田	西生田5丁目28の1	高石配水塔
40	多摩区役所	登戸1785	多摩区役所構内

麻生区

●臨時給水栓設置場所

番号	給水拠点	給水拠点の所在地	目 標
39	千代ヶ丘	千代ヶ丘6丁目14	小田急バス千代ヶ丘バス停
40	万福寺	万福寺1丁目11	多摩オートセンター
41	王禅寺	王禅寺2724	住友銀行百合ヶ丘支店
42	王禅寺	王禅寺106	東柿生郵便局
43	上麻生	上麻生1282	多摩消防署柿生出張所、麻生川東側
44	白鳥	白鳥2丁目3の8	龍月ハイツ
45	黒川	黒川1331	小田急バス黒川分校下バス停
46	岡上	岡上669	温室多摩植物園
47	麻生区役所	万福寺1丁目5の1	麻生区役所構内

●防災コミュニティー基地

番号	名 称	所 在 地	規 模
1	幸防災コミュニティー基地	幸区東古市場1	102
2	中原防災コミュニティー基地	中原区下小田中629-15	160
3	高津防災コミュニティー基地	高津区下作延1298	100
4	宮前防災コミュニティー基地	宮前区有馬2-6-4	100
5	多摩防災コミュニティー基地	多摩区菅稲田堤2-9-1	100
6	(仮称)麻生防災コミュニティー基地	麻生区古沢120(建設中)	100

●防災コミュニティー基地

防災コミュニティー基地は、現在市内各所に設置されている。災害用備蓄倉庫の機能に加えて、情報の受伝達機能や応急医療機能を併せもった施設で、災害時における応急救護活動の拠点となるものです。

【施設内容】

1 応急医療機能

医療品等を備蓄し、災害時には簡易な応急医療手当てが行なえる施設となっています。

2 情報受伝達機能

無線設備を利用し、地区本部と連動した避難、救護活動に必要な情報の受伝達が行なわれます。

3 備蓄倉庫機能

災害に備えての物資を備蓄しています。



◀高津防災コミュニティー基地