

## 第3章 史跡橘樹官衙遺跡群の概要

### 第1節 指定に至る経緯

橘樹官衙遺跡群及びその周辺については、1990年代に入って以降、住宅建設等の開発事業が数多く行われてきたことから、市教委がその度に埋蔵文化財の取扱いを行ってきた。その中で、平成8（1996）年に実施された開発事業に伴う事前の発掘調査（千年伊勢山台北遺跡）において、整然と東西に並ぶ総柱建物が発見され、この建物群が古代橘樹郡の役所跡である橘樹郡家の倉庫群であると推定された。

この発見を契機に、平成9（1997）年度に地元の千年町会が、橘樹郡家の正倉群が所在する国有地に歴史公園を設置するよう要望する陳情を川崎市議会に提出し、翌年度に趣旨採択された。また、市教委はそれを受け、平成10（1998）年度から平成16（2004）年度まで橘樹郡衙推定地確認調査事業を実施して遺跡の内容及び価値の把握に努めた。そして、平成16（2004）年度には、確認調査事業の調査成果をまとめた『武蔵国橘樹郡衙推定地 千年伊勢山台遺跡―第1～8次発掘調査報告書―』を刊行し、遺跡の価値を広く周知するとともに、平成18（2006）年度に、橘樹郡家跡の一部である国有地1,645.25㎡の買収等を行い、平成20（2008）年度に「たちばな古代の丘緑地」として市民に供用を開始した。また、平成24（2012）年度に政策決定した「基本的な考え方」に基づき、たちばな古代の丘緑地西側隣接地1,288㎡を先行取得し、橘樹郡家跡を国史跡として指定するための様々な取組を行った。

こうした取組を進める中、文化庁から、西側に隣接する影向寺遺跡は橘樹郡家跡との密接な関係性が伺える遺跡であるとともに、過去の調査成果から遺跡の価値づけも概ね可能であり、両遺跡を合わせて国史跡指定を目指した方が良いとの指導・助言を受けた。そこで、本市は橘樹郡家跡と影向寺遺跡を橘樹官衙遺跡群として国史跡の指定を目指すこととし、土地所有者等への説明、土地所有者・土地権利者からの同意書取得後、平成26（2014）年7月に市教委から文部科学大臣あての国史跡指定の意見具申書を提出し、文化審議会文化財分科会の審議・議決を経て、同年11月21日に国史跡指定の答申を受けた。その後、平成27（2015）年3月10日の官報告示により、橘樹官衙遺跡群は本市初の国史跡に指定された。

その後、平成30（2018）年1月及び7月、令和2（2020）年7月、令和3（2021）年1月及び8月に、市教委から文部科学大臣あてに国史跡追加指定の意見具申書を提出し、国の文化審議会文化財分科会の審議・議決を経て、平成30（2018）年10月15日、平成31（2019）年2月26日、令和3（2021）年3月26日及び10月11日、令和4（2022）年3月15日の官報告示によりそれぞれ国史跡に追加指定された。

### 第2節 指定の状況

#### （1）指定告示

名 称：橘樹官衙遺跡群

指定基準：「特別史跡名勝天然記念物及び史跡名勝天然記念物指定基準」

史跡の部二（都城跡、国郡庁跡、城跡、官公庁、戦跡その他政治に関する遺跡）

官報告示：平成27（2015）年3月10日付け 文部科学省告示第38号

平成30（2018）年10月15日付け	文部科学省告示第195号 [追加指定]
平成31（2019）年2月26日付け	文部科学省告示第26号 [追加指定]
令和3（2021）年3月26日付け	文部科学省告示第49号 [追加指定]
令和3（2021）年10月11日付け	文部科学省告示第164号 [追加指定]
令和4（2022）年3月15日付け	文部科学省告示第29号 [追加指定]

## （2）指定説明文と史跡指定範囲

標高約40mの多摩丘陵の頂部に立地する武蔵国橘樹郡家正倉跡と考えられる千年伊勢山台遺跡と、評の役所の施設の可能性がある掘立柱建物跡等も検出された郡寺跡である影向寺遺跡からなる。千年伊勢山台遺跡では、評の役所の成立直前から郡家正倉廃絶に至る4時期の変遷が確認された。遺跡は7世紀後半に大壁建物が造られることを契機に、7世紀後半から8世紀には、規則性をもって配置された総柱建物4棟と側柱建物6棟が造られ、8世紀前半には、建物の主軸をほぼ真北にそろえる少なくとも13棟の総柱建物が造られる。これらの建物は9世紀中頃には廃絶しており、評と郡の正倉の構造の違いや、本格的な郡家正倉へ整えられていく様子がうかがえる。郡寺は、7世紀後半から8世紀前半に創建され、8世紀中頃には塔の造営と金堂の改修が行われ、10世紀初頭まで補修が行われていたことが確認されている。出土瓦等から、南武蔵の中心的な寺院であったと考えられる。

地方官衙の成立から廃絶に至るまでの経過をたどることができる希有な遺跡であり、その成立の背景や構造の変化の過程が判明する等、7世紀から10世紀の官衙の実態とその推移を知る上で重要である。

【所在地】神奈川県川崎市高津区千年字伊勢山台

【地番】415番2、415番5、415番8、416番1、416番3、416番4、416番5、416番6、417番4、417番5、423番1、423番2、423番6、423番7、423番9、424番2、424番4、424番5、424番6、425番1、425番2、425番3、425番4、425番6、426番1、426番2、426番3、426番4、426番6、427番2、428番1、428番2、428番3、429番2、438番1、440番1、441番1、442番、447番1、447番2、447番4、447番5、467番11

【所在地】神奈川県川崎市高津区千年字蟻山

【地番】480番2、480番3、482番1、523番1、523番2、523番3、2265番1、2265番2

【所在地】神奈川県川崎市高津区千年字上原宿

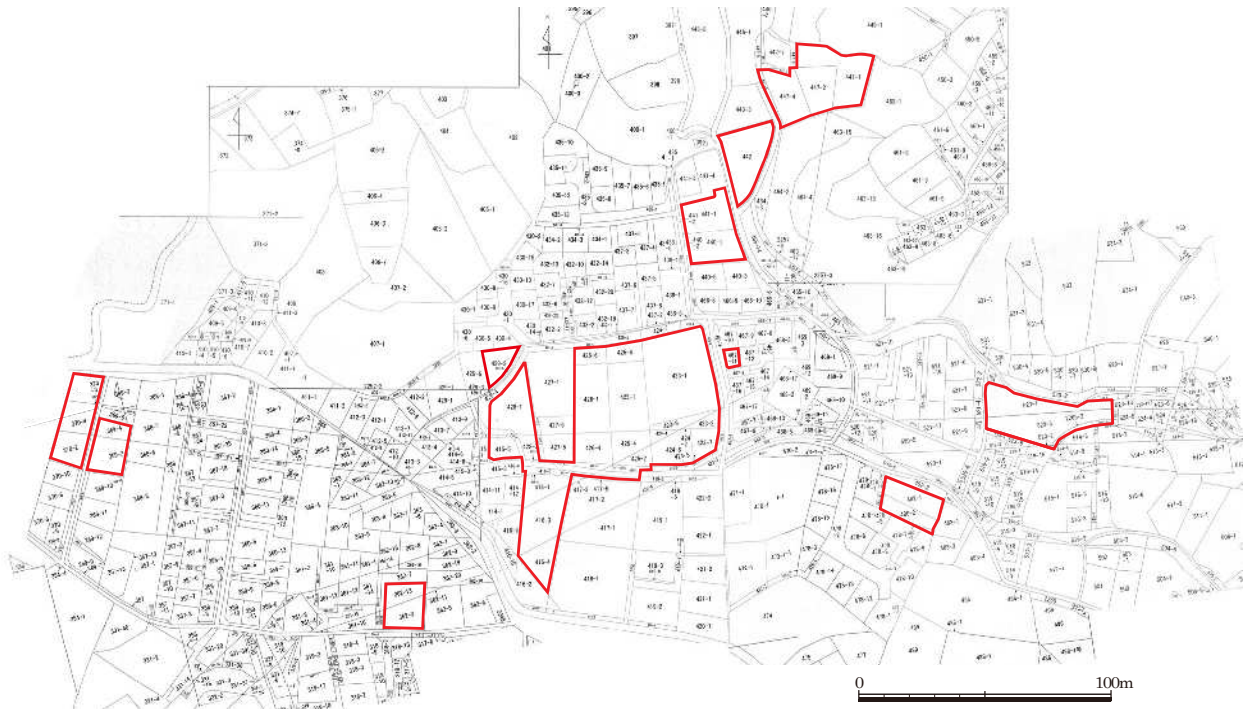
【地番】362番3、362番13、369番2、369番4、370番2、370番3、370番4

【所在地】神奈川県川崎市宮前区野川字東耕地

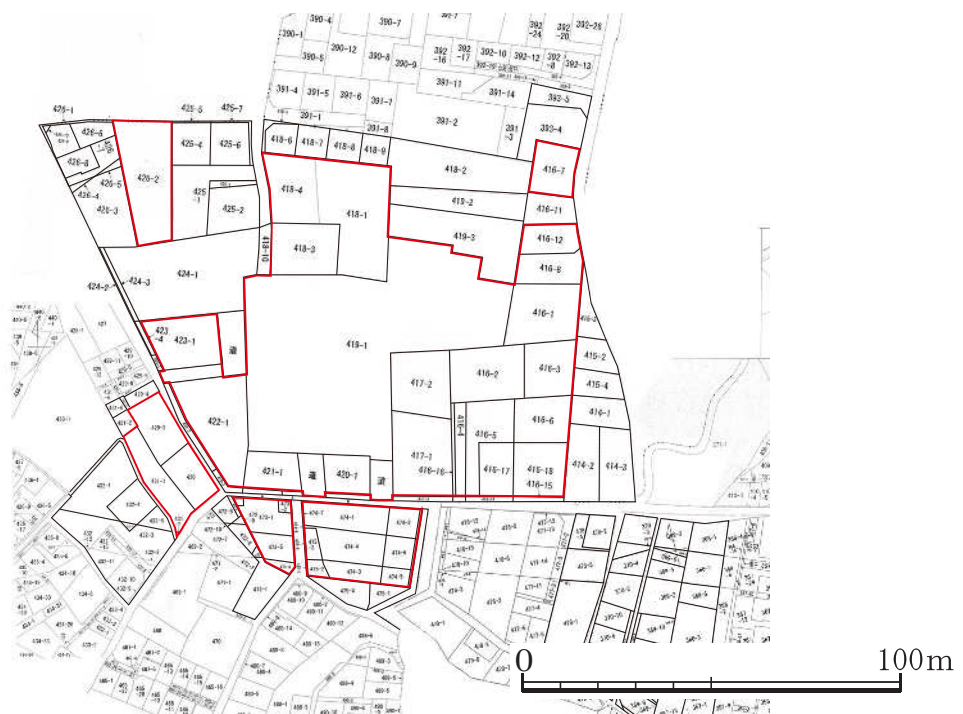
【地番】416番1、416番2、416番3、416番4、416番5、416番6、416番8、416番12、416番16、416番17、416番18、417番1、417番2、418番1、418番3、418番10、419番1、420番1、421番1、422番1、423番1、426番2、429番2、430番、431番1、431番7、473番1、473番2、473番3、473番4、473番5、474番1、

474番2、474番3、474番4、474番5、474番6、474番7、474番8、474番9、  
474番10、474番11、475番2、475番3、475番5、475番6

神奈川県川崎市高津区千年字伊勢山台 415番8と同416番5に挟まれ同417番5  
と同425番3に挟まれるまでの道路敷、神奈川県川崎市宮前区野川字東耕地 417  
番1と同420番1に挟まれ同417番3と同420番2に挟まれるまでの道路敷、同  
420番1と同421番1に挟まれ同420番2と同421番2に挟まれるまでの道路敷、  
同422番1と同422番2に北隣する道路敷を含む。



第9図 史跡橘樹官衙遺跡群指定範囲図（橘樹郡家跡）



第10図 史跡橘樹官衙遺跡群指定範囲図（影向寺遺跡）

### 第3節 橘樹官衙遺跡群の調査経緯とその成果

#### (1) 橘樹官衙遺跡群一千年伊勢山台遺跡〔橘樹郡家跡〕

##### ①千年伊勢山台北遺跡の調査

橘樹郡家跡の調査を実施する直接の発端は、平成8（1996）年に川崎市高津区千年字伊勢山台で宅地造成事業が計画されたことである。この宅地造成事業に伴い、盛土等により現状保存できる住宅建設範囲は対象外とし、遺跡に影響が及ぶ道路敷設範囲を調査対象として、平成8（1996）年6月13日～8月9日に「千年伊勢山台北遺跡」の発掘調査が実施された。限られた範囲の調査であったが、調査の結果、東西方向に整然と並ぶ7棟の掘立柱建物が発見された。この総柱建物の規模・構造・配置等は、各地の郡家遺跡で明らかになりつつあった郡家正倉群と同様の特徴が認められたことから、この遺構群が古代武蔵国橘樹郡の役所である橘樹郡家の正倉跡ではないかと推定された。神奈川県内における郡家推定遺跡としては、武蔵国都筑郡家（横浜市都筑区）、相模国鎌倉郡家（鎌倉市）、相模国高座郡家（茅ヶ崎市）に次ぐ4番目の例であり、非常に貴重な遺跡であることが判明した。

##### ②橘樹郡衙推定地確認調査事業

千年伊勢山台北遺跡の調査による重要な発見を受け、市教委では、川崎市の歴史・文化を解明する上で重要な遺跡であると判断し、本遺跡が所在する川崎市高津区千年字蟻山・伊勢山台・上原宿を対象として、橘樹郡家の詳細な内容を把握するための確認調査を実施することが必要と判断した。そこで、市教委は、平成8・9（1996・1997）年度に学識経験者からの指導・助言を受けながら事前準備を進めるとともに、地元の千年町会や調査を実施する土地所有者への調査協力の依頼を行う等の調整を経て、橘樹郡衙跡の範囲や内容を確認するため橘樹郡衙推定地確認調査事業を実施することとし、平成10（1998）年度から平成15（2003）年度までの6年間、高津区千年字伊勢山台及びその隣接地を対象として確認調査（千年伊勢山台遺跡〔橘樹郡家跡〕第1～8次調査）を実施した。このうち、第1～6次調査までは、正倉院と推定される地区の性格究明や郡庁所在地確認などのために、地権者の協力を得て発掘区を設定し、国庫補助事業として確認調査を進めたが、この事業最終の平成15（2003）年度になって、伊勢山台地区の第1・2次調査地（高津区千年字伊勢山台437-1）において宅地造成計画が具体化した。この地区では東西に並ぶ総柱建物が検出されており、すでに橘樹郡家正倉群の中心部であると推定されていた。そこで市教委は、事業主体者である民間開発業者と協議し、計画地全体に盛土を行い、遺跡を地下に保存して、将来は遺跡の活用が図れるようにするとともに、橘樹郡家跡の重要性を考慮して、事前に市教委が計画地全体を対象とした確認調査を実施することを決定し、千年伊勢山台遺跡〔橘樹郡家跡〕第7次調査を実施した。

また、平成15（2003）年度には、蟻山地区の第6次調査3区として調査した土地（高津区千年字蟻山521-1）で宅地造成計画が具体化した。この地区では、千年伊勢山台北遺跡や千年伊勢山台遺跡〔橘樹郡家跡〕第1・2次調査で発見された総柱建物とはやや異なる建物配置をとる総柱建物群の存在が明らかになっていた。そこで市教委は、事業主体者である民間開発業者や土地所有者と協議を行い、第7次調査地点と同様、遺跡を地下に保存できるよう計画地全体に盛土することとするとともに、橘樹郡家跡の重要性を考慮して、事前に市教委が計画地全体を対象として確認調査することを決定し、千年伊勢山台遺跡〔橘樹郡家跡〕第8次調査として実施した。この

第7・8次調査は、市単独経費として実施した。

この第1次から第8次に及ぶ橘樹郡衙推定地確認調査事業によって、正倉と推定できる遺構が伊勢山台地区から蟻山地区に分布していること、上原宿地区にも郡家関連遺構が存在することを確認した。こうした調査成果は、平成16（2004）年度に『武蔵国橘樹郡衙推定地 千年伊勢山台遺跡-第1～8次発掘調査報告書-』（以下「確認調査報告書」という。）として刊行され、この事業は完了した。

### ③ガス管理設工事に伴う調査

橘樹郡衙推定地確認調査事業による平成15（2003）年度の現地調査が終わり、確認調査の成果を報告書としてまとめる準備をしていた平成16（2004）年3月、東京ガス株式会社神奈川導管ネットワークセンター（以下「東京ガス」という。）が高津区千年字伊勢山台一帯で実施する、ガス管理設工事計画を確認した。そこで急遽、東京ガスに連絡を取り、当該事業地は川崎市が重点的に調査・保存を進めている橘樹郡家跡内にあたるため、工事着工前に文化財保護法第93条に基づく届出（以下「法93条届出」という。）が必要であるとともに、事前に遺跡の取扱いについて市教委と協議が必要である旨を伝えた。それを受け、東京ガスから今後の取扱いについて市教委に照会があったため、市教委は東京ガスと協議を行った。

東京ガスからは、当該事業が地元市民からの早期着手要請を受けて実施するものであり、平成16（2004）年4月下旬には工事を開始したいとの要望があった。これに対し市教委としては、事業計画地は公道上であるためすでに遺跡が破壊されている可能性は高いが、川崎市の重要な遺跡である橘樹郡家跡内にあたり、遺跡の現状を確認する作業は必要であることを説明した。協議の結果、本来は市教委により事前に試掘または確認調査を実施する必要があるが、地元要望に基づいた事業で着工までは時間がないうえ、当該事業が公道上で占用許可申請や掘削後の仮復旧などが必要となるが、市教委ではすぐに対応できないことから、東京ガスの工事着工に合わせて市教委による工事立会を実施し、遺跡が確認された場合には東京ガスが一時工事を中断し、市教委による確認調査を実施する等の措置を講ずることで合意した。また今後、周知の埋蔵文化財包蔵地内でガス管理設工事等を実施する計画が生じた場合には、早急に市教委に連絡し、遺跡の取扱いについて協議することも確認した。協議が成立したのを受け、東京ガスが法93条届出を提出したことから、市教委は東京ガスの協力を得て、ガス管理設工事の工事立会調査を実施した。その結果、伊勢山台地区から蟻山地区にかけての公道下でも、郡衙関連遺構が遺存していることを確認した。

平成17（2005）年11月になり、平成16（2004）年度の確認通り、東京ガスから市教委に対して、高津区千年から影向寺（宮前区野川：現野川本町3丁目）にかけてガス管理設工事を実施する計画があるとの連絡が入った。第9次調査の結果等から、当該計画範囲についても遺構が現存する可能性が高いため、第9次調査と同様、市教委による工事立会を実施し、遺構が確認された場合には東京ガスが一時工事を中断し、市教委による確認調査を実施する等の措置を講ずることになった。その後、東京ガスから法93条届出が提出されたことから、市教委は東京ガスの協力を得て、ガス管理設工事の工事立会調査を実施した。その結果、第9次調査同様、遺構が遺存していることを確認した。当該調査は第9次調査に続く調査として、第10次調査と呼称することにした。

#### ④近年の開発事業に伴う調査（平成25（2013）年度）

平成25（2013）年6月、川崎市高津区千年字上原宿360-1ほかについて、開発事業者から開発事業の説明と埋蔵文化財に係る取扱いについての照会があった。当該地は、過去に川崎市が実施した橘樹郡衙推定地確認調査事業において調査を実施した上原宿地区内であり、弥生時代の集落跡や環濠が検出されていることから、市教委は遺跡に影響が及ぶ開発を実施する場合、事前の発掘調査が必要になる旨を回答した。その後、市教委と開発事業者で協議を行い、当該地における開発事業は遺跡を地下に保存できる計画とすることで合意したことから、開発事業者に遺跡の詳細なデータを提供するため、市教委が当該地全体の確認調査を第12次調査として実施することとした。その結果、上原宿地区にも官衙関連の大型建物が存在することが確認できた。

また、平成25（2013）年7月上旬、市教委が高津区千年字伊勢山台417-1ほかの土地所有者に橘樹郡家における今後の取組みについて説明を行った際、当該地東寄り約1/3の範囲について天地返し等の土壌改良工事及びビニールハウス建設等の事業計画を実施する意向であることを伝えられた。そこで、市教委は遺跡の取扱いについて土地所有者と断続的に協議を行った。市教委は、当該地が千年伊勢山台遺跡〔橘樹郡家跡〕第3次調査E区にあたり、すでに橘樹郡家関連遺構を確認しているため、現状のまま遺跡を保存しつつ耕作を続けてもらえるよう調整を図ったが、土地所有者の意向もあり、土壌改良を行う範囲について、事前に記録保存を目的とした発掘調査を実施することになった（第13次調査）。調査の結果、橘樹郡家関連遺構を検出したことから、調査後、改めて土地所有者と遺跡の取扱いについて再度協議を重ねた結果、土壌改良工事などの事業は行わず、これまで通り、遺跡を保存しながら耕作するとの同意を得られ、現状保存として取扱うことができた。

#### ⑤橘樹官衙遺跡群確認調査事業（平成26（2014）年度～）

平成24（2012）年度に、橘樹郡家正倉院範囲内において集合住宅建設の計画が生じ、遺跡が破壊される可能性が高まったことから、将来にわたり遺跡の保存を図るため、千年伊勢山台遺跡〔橘樹郡家跡〕と影向寺遺跡を橘樹官衙遺跡群として国史跡指定を目指すことになった。そこで、市教委は、遺跡群の価値を高め、橘樹郡家跡及び影向寺遺跡の全容解明に向けて、橘樹官衙遺跡群確認調査事業を平成26（2014）年度から開始した。その結果、調査成果等からその価値が認められ、平成27（2015）年3月10日に、史跡橘樹官衙遺跡群として指定された。

国史跡指定後、さらに遺跡群の価値を高めるとともに、千年伊勢山台遺跡〔橘樹郡家跡〕の全容解明に向け、市教委は調査整備委員会の指導・助言を受けつつ、橘樹官衙遺跡群確認調査事業を実施することとした。この事業に伴い実施した千年伊勢山台遺跡〔橘樹郡家跡〕の調査は、平成26（2014）年度～令和7（2025）年度までに31回実施し、大きな成果をあげている。

なお、第30次及び第35次調査については、史跡整備事業に伴う確認調査である。

#### （2）橘樹官衙遺跡群－影向寺遺跡

影向寺は、古代から現在まで連綿と法灯が伝えられてきた、南関東屈指の古刹として知られている。また、江戸から多摩川を渡ってすぐという地理的環境もあり、近世後期に編纂された『新編武蔵国風土記稿』、『江戸名所図会』、『江戸名所記』などで紹介されるなど、古くから人々の関心が寄せられてきた。近代以降には、考古学的な関心が向けられ、影向寺及びその周辺で採集される古瓦の研究が行われ、影向寺から出土する古代の瓦には奈良時代の瓦と平安時代の瓦の

2種類あることなどが指摘されてきた。その後、影向寺及びその周辺においては、長い間発掘調査が行われることもなく、影向寺の変遷・伽藍の構成など不明な点が多かった。しかし、1970年代に入り、影向寺周辺でも都市化の波が押し寄せ始め、昭和50（1975）年、影向寺北側の畑地において住宅建設工事が実施されることになり、初めてその事前の発掘調査が実施された（第1次調査）。この第1次調査以降、影向寺境内及びその周辺では、住宅建設工事に伴う発掘・確認調査が8回、影向寺関連施設建設工事に伴う発掘調査が4回、影向寺境内墓地整備工事に伴う発掘調査が3回、合計15回の発掘調査が実施された。

平成24（2012）年度になり、将来にわたり遺跡の保存を図るため、影向寺遺跡は千年伊勢山台遺跡〔橋樹郡家跡〕とともに橋樹官衙遺跡群として国史跡指定を目指すことになった。そこで、市教委は、国史跡としてさらに遺跡群の価値を高めるため、影向寺遺跡の全容解明に向けた確認調査を平成26（2014）年度から実施することにした。調査は、調査整備委員会の指導・助言を受けながら実施し、平成28（2016）年度～令和7（2025）年度までに27回（影向寺遺跡第16次調査～第42次調査）を実施している。

なお、第21次及び第22次調査については、橋樹官衙遺跡群確認調査事業とは別に、民間開発事業に伴い実施された発掘調査である。

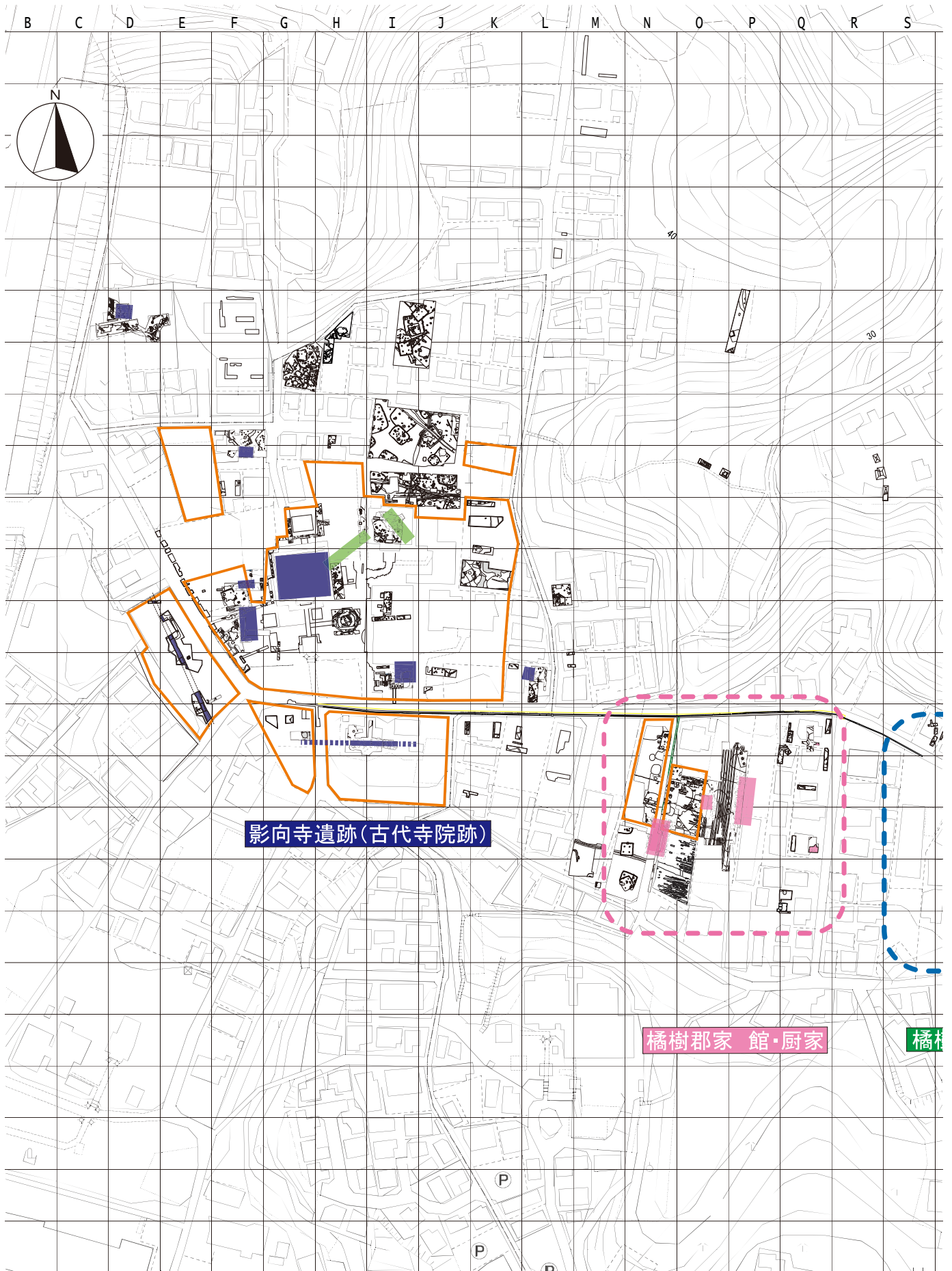
## 第4節 遺跡群における保存整備状況

橋樹官衙遺跡群については、平成27（2015）年3月10日の国史跡指定後、平成30（2018）年度に第1期整備基本計画の策定を行った。その後、第1期整備基本計画の短期計画第1期に基づき、令和元～5（2019～2023）年度、史跡橋樹官衙遺跡群のうち、「旧たちばな古代の丘緑地」部分及びその西側隣接地において史跡整備を実施した。整備対象地については、地域住民及び市民等にとっての憩いの場や交流の場として利用されるとともに、学習の場ともなるよう整備した。

そして、令和6（2024）年5月18日に「橋樹歴史公園」としてオープンし、一般に供用を開始しており、多くの人に利用されている。



写真1 橋樹歴史公園（南東から）



第11図 橘樹官衙遺跡群関連施設推定配置図(S=1/2,000)

