

議案第 1 0 4 号

市道路線の認定及び廃止について

道路法（昭和 2 7 年法律第 1 8 0 号）第 8 条及び第 1 0 条第 1 項の規定により、次のとおり市道路線を認定及び廃止する。

平成 1 9 年 9 月 3 日提出

川崎市長 阿 部 孝 夫

1 認定

整理 番号	図面 番号	路 線 名	起 終	点 点
1 2 0	1	北 加 瀬 第 1 0 5 号線	幸区鹿島田 幸区北加瀬 1 丁目	6 1 0 番 2 先 1 3 0 7 番 1 0 先
1 2 1	2	久 地 第 1 3 6 号線	高津区久地 3 丁目 高津区久地 3 丁目	2 0 0 番 2 先 2 0 0 番 1 5 先
1 2 2	2	久 地 第 1 3 7 号線	高津区久地 3 丁目 高津区久地 3 丁目	8 0 8 番 1 先 2 0 0 番 1 3 先
1 2 3	3	登 戸 第 3 3 0 号線	多摩区登戸 多摩区登戸	1 0 0 7 番 先 1 0 1 7 番 1 先
1 2 4	3	登 戸 第 3 3 1 号線	多摩区登戸 多摩区登戸	1 0 0 8 番 3 先 1 0 1 7 番 1 先
1 2 5	4	登 戸 第 3 3 2 号線	多摩区登戸 多摩区登戸	2 8 8 4 番 1 先 2 8 8 2 番 先
1 2 6	5	菅 第 1 7 0 号線	多摩区菅 1 丁目 多摩区菅 1 丁目	2 8 6 1 番 1 先 2 8 6 2 番 1 先
1 2 7	6	菅 城 下 第 4 2 号線	多摩区菅城下 多摩区菅城下	2 4 番 先 2 4 番 先
1 2 8	7	万 福 寺 第 9 0 号線	麻生区万福寺 麻生区万福寺	2 1 4 番 2 先 2 7 5 番 2 先

整理 番号	図面 番号	路 線 名	起 終	点 点
1 2 9	7	万 福 寺 第 9 1 号 線	麻生区万福寺 麻生区万福寺	5 3 2 番 3 先 1 8 8 番 1 先
1 3 0	7	万 福 寺 第 9 2 号 線	麻生区万福寺 麻生区万福寺	3 8 9 番 1 先 3 8 9 番 3 先
1 3 1	7	万 福 寺 第 9 3 号 線	麻生区万福寺 麻生区万福寺	3 8 9 番 1 先 3 8 9 番 3 先
1 3 2	7	万 福 寺 第 9 4 号 線	麻生区万福寺 麻生区万福寺	3 8 9 番 1 先 4 1 6 番 1 先
1 3 3	7	万 福 寺 第 9 5 号 線	麻生区万福寺 麻生区万福寺	3 8 9 番 1 先 4 1 6 番 1 先
1 3 4	7	万 福 寺 第 9 6 号 線	麻生区万福寺 麻生区万福寺	3 8 9 番 3 先 3 0 4 番 先
1 3 5	7	万 福 寺 第 9 7 号 線	麻生区万福寺 麻生区万福寺	3 0 4 番 先 1 7 1 番 1 先
1 3 6	7	万 福 寺 第 9 8 号 線	麻生区万福寺 麻生区万福寺	4 0 4 番 1 先 4 0 6 番 2 先
1 3 7	7	万 福 寺 第 9 9 号 線	麻生区万福寺 麻生区万福寺	4 1 0 番 3 先 2 9 6 番 2 先
1 3 8	7	万 福 寺 第 1 0 0 号 線	麻生区万福寺 麻生区万福寺	3 4 7 番 4 先 3 4 3 番 3 先
1 3 9	7	万 福 寺 第 1 0 1 号 線	麻生区万福寺 麻生区万福寺	5 5 9 番 6 先 3 8 4 番 先
1 4 0	7	万 福 寺 第 1 0 2 号 線	麻生区万福寺 麻生区万福寺	3 8 9 番 1 先 3 7 5 番 先
1 4 1	7	万 福 寺 第 1 0 3 号 線	麻生区万福寺 麻生区万福寺	5 6 2 番 2 先 3 5 2 番 2 先
1 4 2	7	万 福 寺 第 1 0 4 号 線	麻生区万福寺 麻生区万福寺	5 6 4 番 先 5 6 5 番 先
1 4 3	7	万 福 寺 第 1 0 5 号 線	麻生区万福寺 麻生区万福寺	5 6 3 番 先 3 9 6 番 1 先
1 4 4	7	万 福 寺 第 1 0 6 号 線	麻生区万福寺 麻生区万福寺	3 9 6 番 3 先 3 9 4 番 2 先
1 4 5	7	万 福 寺 第 1 0 7 号 線	麻生区万福寺 麻生区万福寺	3 8 9 番 1 先 3 8 9 番 1 先
1 4 6	7	万 福 寺 第 1 0 8 号 線	麻生区万福寺 麻生区千代ヶ丘 1 丁目	3 9 3 番 2 先 1 7 番 1 9 先

整理 番号	図面 番号	路 線 名	起 終	点 点
1 4 7	7	万 福 寺 第 1 0 9 号線	麻生区万福寺 麻生区万福寺	3 9 2 番 2 先 3 7 9 番 先
1 4 8	7	万 福 寺 第 1 1 0 号線	麻生区万福寺 麻生区万福寺	3 7 4 番 3 先 3 7 2 番 2 先
1 4 9	7	万 福 寺 第 1 1 1 号線	麻生区万福寺 麻生区万福寺	3 6 4 番 先 2 5 3 番 先
1 5 0	7	万 福 寺 第 1 1 2 号線	麻生区万福寺 麻生区千代ヶ丘 1 丁目	2 4 9 番 3 先 2 0 番 1 1 2 先
1 5 1	7	万 福 寺 第 1 1 3 号線	麻生区万福寺 麻生区万福寺	3 4 8 番 8 先 2 9 3 番 1 先
1 5 2	7	万 福 寺 第 1 1 4 号線	麻生区万福寺 麻生区万福寺	3 5 8 番 先 2 9 3 番 9 先
1 5 3	7	万 福 寺 第 1 1 5 号線	麻生区万福寺 麻生区千代ヶ丘 1 丁目	5 7 5 番 4 先 6 番 1 先
1 5 4	8	上 麻 生 第 4 0 1 号線	麻生区上麻生 5 丁目 麻生区上麻生 5 丁目	1 2 3 3 番 4 先 1 2 3 3 番 1 3 先
1 5 5	9	王 禅 寺 第 5 1 1 号線	麻生区王禅寺 麻生区王禅寺	3 5 3 番 4 1 先 3 5 3 番 8 8 先
1 5 6	9	王 禅 寺 第 5 1 2 号線	麻生区王禅寺 麻生区王禅寺	3 5 3 番 9 9 先 3 5 3 番 1 1 7 先
1 5 7	1 0	王 禅 寺 第 5 1 3 号線	麻生区王禅寺 麻生区王禅寺	1 1 8 4 番 1 先 1 2 4 1 番 1 先
1 5 8	1 0	王 禅 寺 第 5 1 4 号線	麻生区王禅寺 麻生区王禅寺	1 2 5 4 番 1 先 1 2 2 7 番 2 先

2 廃止

整理 番号	図面 番号	路 線 名	起 終	点 点
1 5 9	1 1	久 地 第 9 4 号線	高津区久地 3 丁目 高津区久地 3 丁目	2 0 0 番 2 先 2 0 0 番 2 先
1 6 0	1 2	野 川 第 3 7 5 号線	宮前区野川 宮前区野川	2 3 8 0 番 3 先 2 3 8 3 番 先
1 6 1	1 3	菅 生 第 6 5 1 号線	宮前区初山 1 丁目 宮前区初山 1 丁目	1 5 4 番 先 2 1 0 番 4 先

整理 番号	図面 番号	路 線 名	起 終	点 点
1 6 2	1 4	登 戸 第 7 2 号 線	多摩区登戸 多摩区登戸	2 8 8 4 番 2 8 7 3 番 1 先 先
1 6 3	1 5	登 戸 第 1 6 5 号 線	多摩区登戸 多摩区登戸	1 0 0 7 番 1 0 1 4 番 先 先
1 6 4	1 6	生 田 第 1 1 0 号 線	多摩区生田 7 丁目 多摩区生田 7 丁目	2 9 1 3 番 2 9 1 4 番 先 イ先
1 6 5	1 7	菅 第 2 9 号 線	多摩区菅 1 丁目 多摩区菅 1 丁目	2 8 6 1 番 2 9 3 3 番 1 先 3 先
1 6 6	1 8	菅 城 下 第 7 号 線	多摩区菅城下 多摩区菅城下	2 0 番 1 8 番 先 2 先
1 6 7	1 9	万 福 寺 第 2 4 号 線	麻生区万福寺 麻生区万福寺	5 7 5 番 3 9 6 番 先 先
1 6 8	1 9	万 福 寺 第 2 5 号 線	麻生区万福寺 麻生区万福寺	5 4 5 番 5 5 5 番 2 先 先
1 6 9	1 9	万 福 寺 第 2 6 号 線	麻生区万福寺 麻生区万福寺	3 3 4 番 2 9 7 番 3 先 先
1 7 0	1 9	万 福 寺 第 2 7 号 線	麻生区万福寺 麻生区万福寺	3 9 9 番 3 9 7 番 先 2 先
1 7 1	1 9	万 福 寺 第 2 8 号 線	麻生区万福寺 麻生区万福寺	4 1 5 番 1 6 9 番 1 先 1 先
1 7 2	1 9	万 福 寺 第 2 9 号 線	麻生区万福寺 麻生区万福寺	4 0 6 番 4 0 2 番 1 先 先
1 7 3	1 9	万 福 寺 第 3 0 号 線	麻生区万福寺 麻生区万福寺	3 4 1 番 4 0 6 番 先 2 先
1 7 4	1 9	万 福 寺 第 3 1 号 線	麻生区万福寺 麻生区万福寺	4 1 6 番 4 1 6 番 1 先 1 先
1 7 5	1 9	万 福 寺 第 3 2 号 線	麻生区万福寺 麻生区万福寺	3 3 4 番 4 1 6 番 3 先 1 先
1 7 6	1 9	万 福 寺 第 3 3 号 線	麻生区万福寺 麻生区万福寺	3 7 4 番 3 8 1 番 先 先
1 7 7	1 9	万 福 寺 第 3 4 号 線	麻生区万福寺 麻生区万福寺	3 7 3 番 3 7 1 番 1 先 先
1 7 8	1 9	万 福 寺 第 3 5 号 線	麻生区万福寺 麻生区万福寺	3 5 8 番 3 7 3 番 先 1 先
1 7 9	1 9	万 福 寺 第 3 6 号 線	麻生区万福寺 麻生区万福寺	3 8 0 番 3 8 0 番 先 先

整理 番号	図面 番号	路 線 名	起 終	点 点	
1 8 0	1 9	万 福 寺 第 3 7 号 線	麻生区万福寺 麻生区万福寺	3 5 4 番 3 5 6 番	先 先
1 8 1	1 9	万 福 寺 第 3 8 号 線	麻生区万福寺 麻生区万福寺	3 4 4 番 3 4 7 番	先 先
1 8 2	1 9	万 福 寺 第 3 9 号 線	麻生区万福寺 麻生区万福寺	2 9 8 番 2 9 6 番	先 先
1 8 3	1 9	万 福 寺 第 4 0 号 線	麻生区万福寺 麻生区万福寺	2 9 4 番 2 9 4 番	先 先
1 8 4	1 9	万 福 寺 第 4 1 号 線	麻生区万福寺 麻生区万福寺	2 9 9 番 3 0 0 番	先 先
1 8 5	1 9	万 福 寺 第 4 3 号 線	麻生区万福寺 麻生区万福寺	1 6 9 番 1 7 3 番	1 先 1 先
1 8 6	1 9	万 福 寺 第 4 5 号 線	麻生区万福寺 麻生区万福寺	2 5 6 番 2 5 3 番	1 先 先
1 8 7	1 9	万 福 寺 第 4 6 号 線	麻生区万福寺 麻生区万福寺	2 9 3 番 2 9 3 番	1 先 1 先
1 8 8	1 9	万 福 寺 第 4 7 号 線	麻生区万福寺 麻生区万福寺	2 9 3 番 1 8 8 番	1 先 1 先
1 8 9	1 9	万 福 寺 第 4 8 号 線	麻生区万福寺 麻生区万福寺	2 6 9 番 2 2 7 番	先 先
1 9 0	1 9	万 福 寺 第 4 9 号 線	麻生区万福寺 麻生区万福寺	2 0 2 番 2 1 9 番	口 - 1 先 先
1 9 1	1 9	万 福 寺 第 5 0 号 線	麻生区万福寺 麻生区万福寺	2 0 0 番 2 0 0 番	先 先
1 9 2	1 9	万 福 寺 第 5 1 号 線	麻生区万福寺 麻生区万福寺	2 0 7 番 2 0 6 番	先 先
1 9 3	1 9	万 福 寺 第 5 2 号 線	麻生区万福寺 麻生区万福寺	2 0 9 番 2 0 9 番	先 先
1 9 4	1 9	万 福 寺 第 5 3 号 線	麻生区万福寺 麻生区万福寺	2 1 9 番 2 1 9 番	先 先
1 9 5	1 9	万 福 寺 第 5 4 号 線	麻生区万福寺 麻生区万福寺	2 1 9 番 2 1 9 番	先 先
1 9 6	1 9	万 福 寺 第 5 5 号 線	麻生区万福寺 麻生区万福寺	1 8 1 番 1 1 5 番	1 先 2 先
1 9 7	1 9	万 福 寺 第 5 6 号 線	麻生区万福寺 麻生区万福寺	7 8 番 2 1 2 番	1 先 先

整理 番号	図面 番号	路 線 名	起 終	点 点
1 9 8	1 9	古 沢 第 2 号 線	麻生区万福寺 麻生区古沢	2 2 0 番 先 6 1 9 番 1 先
1 9 9	1 9	古 沢 第 3 号 線	麻生区古沢 麻生区古沢	1 5 1 番 先 1 5 1 番 先
2 0 0	1 9	古 沢 第 4 号 線	麻生区古沢 麻生区古沢	6 1 9 番 1 先 1 4 8 番 イ先
2 0 1	1 9	古 沢 第 5 号 線	麻生区古沢 麻生区古沢	6 1 9 番 1 先 1 4 5 番 イ先
2 0 2	1 9	古 沢 第 6 号 線	麻生区古沢 麻生区古沢	1 5 8 番 1 先 1 9 6 番 5 先
2 0 3	1 9	古 沢 第 7 号 線	麻生区古沢 麻生区古沢	6 1 8 番 先 1 6 0 番 1 先
2 0 4	2 0	上 麻 生 第 7 2 号 線	麻生区上麻生3丁目 麻生区上麻生3丁目	2 0 5 7 番 1 先 1 6 番 1 先
2 0 5	2 1	王 禅 寺 第 4 号 線	麻生区王禅寺 麻生区王禅寺	1 2 5 4 番 1 先 1 1 8 4 番 1 先
2 0 6	2 1	王 禅 寺 第 7 号 線	麻生区王禅寺 麻生区王禅寺	1 2 3 6 番 先 1 2 5 2 番 1 先
2 0 7	2 1	王 禅 寺 第 1 0 号 線	麻生区王禅寺 麻生区王禅寺	1 2 0 7 番 先 1 2 2 7 番 1 先
2 0 8	2 2	王 禅 寺 第 1 4 3 号 線	麻生区王禅寺 麻生区王禅寺	3 6 0 番 先 3 5 7 番 先
2 0 9	2 3	片 平 第 1 9 4 号 線	麻生区片平3丁目 麻生区片平3丁目	2 8 5 番 1 先 2 8 2 番 1 先

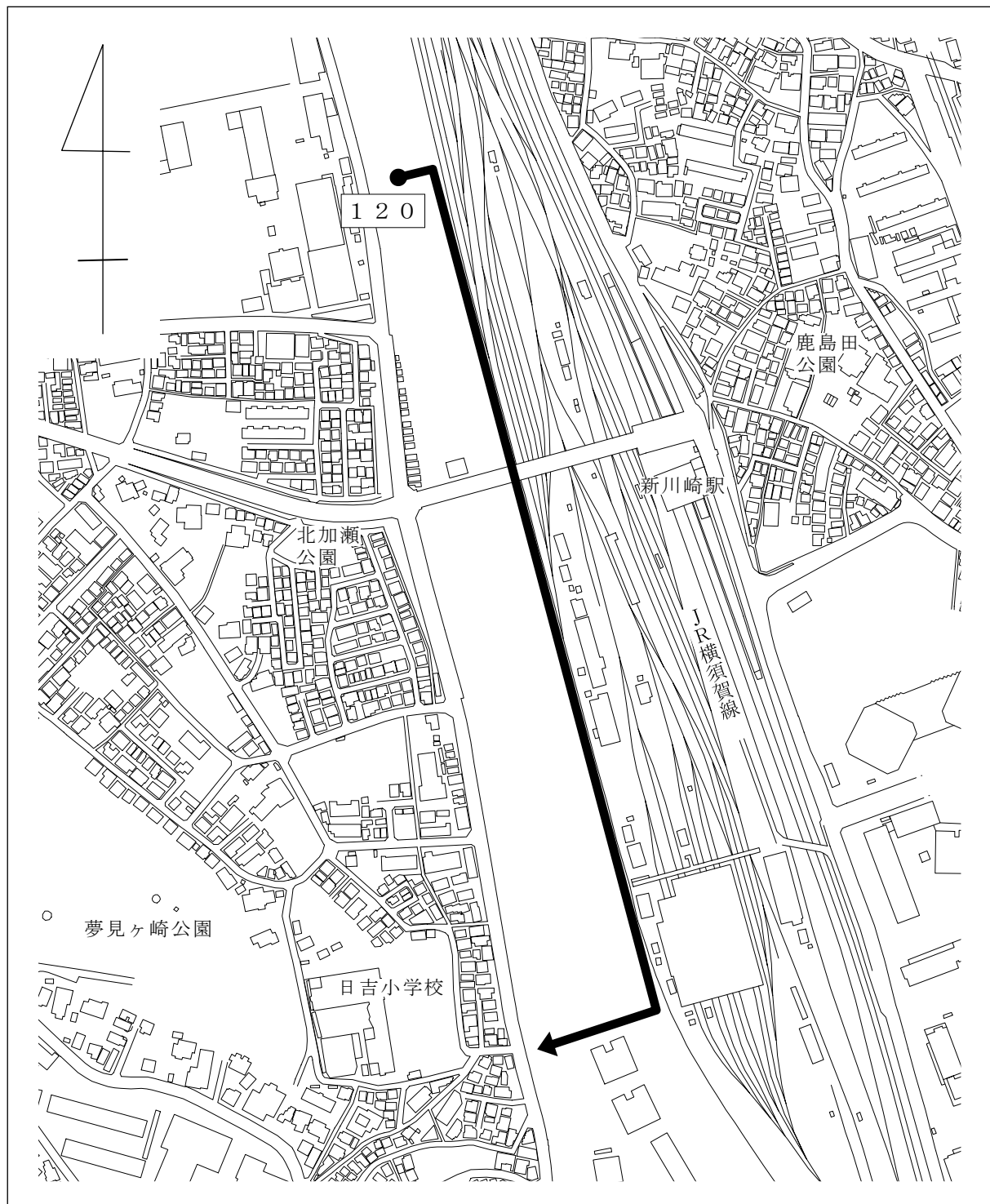
認 定 理 由

図面番号①

本箇所は、新設しようとする道路で、一般交通に必要なので、これを市道として認定したい。

見取図（幸区鹿島田、北加瀬1丁目地内）

整理番号 1 2 0



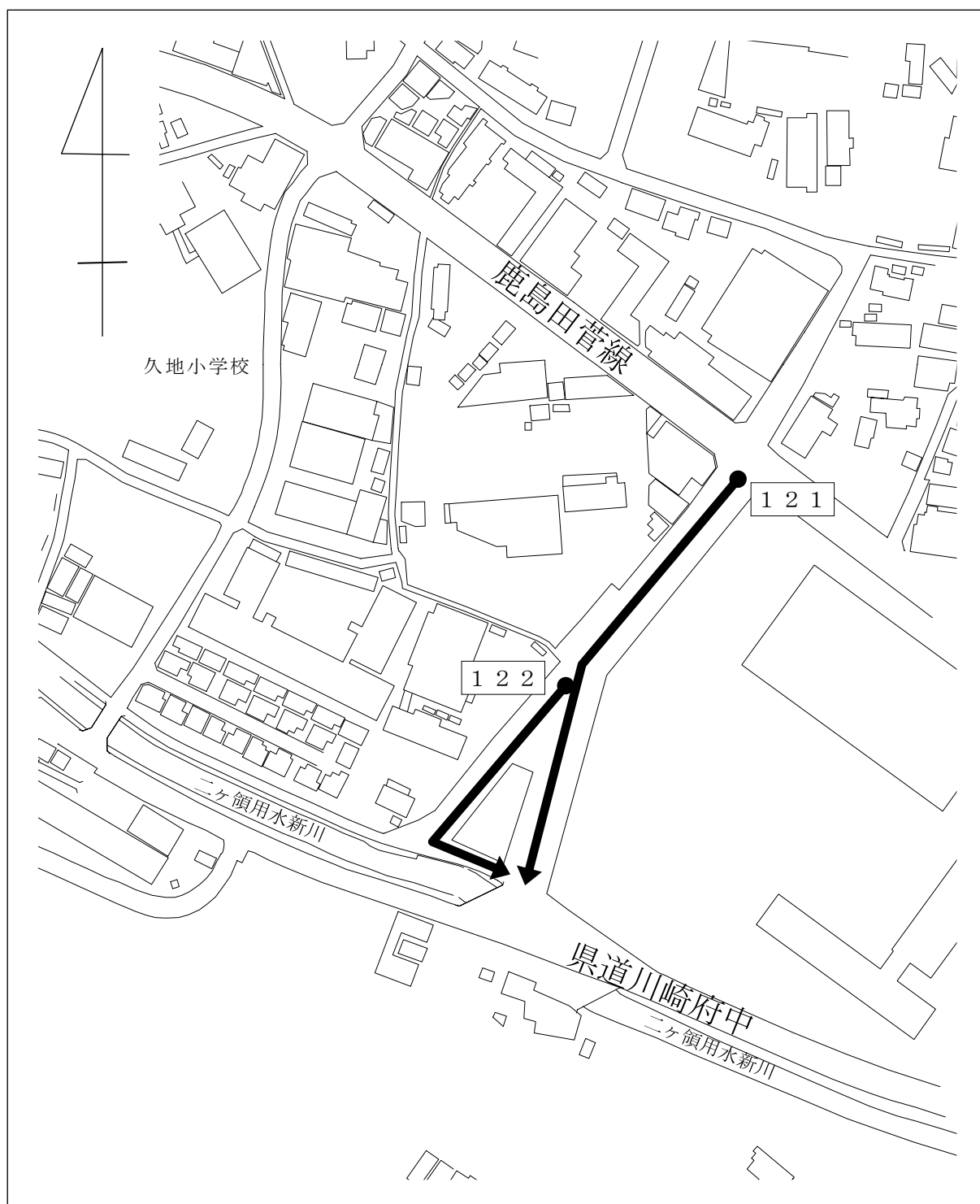
認 定 理 由

図面番号②

本箇所は、宅地造成事業により新設された道路で、一般交通に必要なので、及び路線整理のため、これを市道として認定したい。

見取図（高津区久地 3 丁目地内）

整理番号 1 2 1、1 2 2



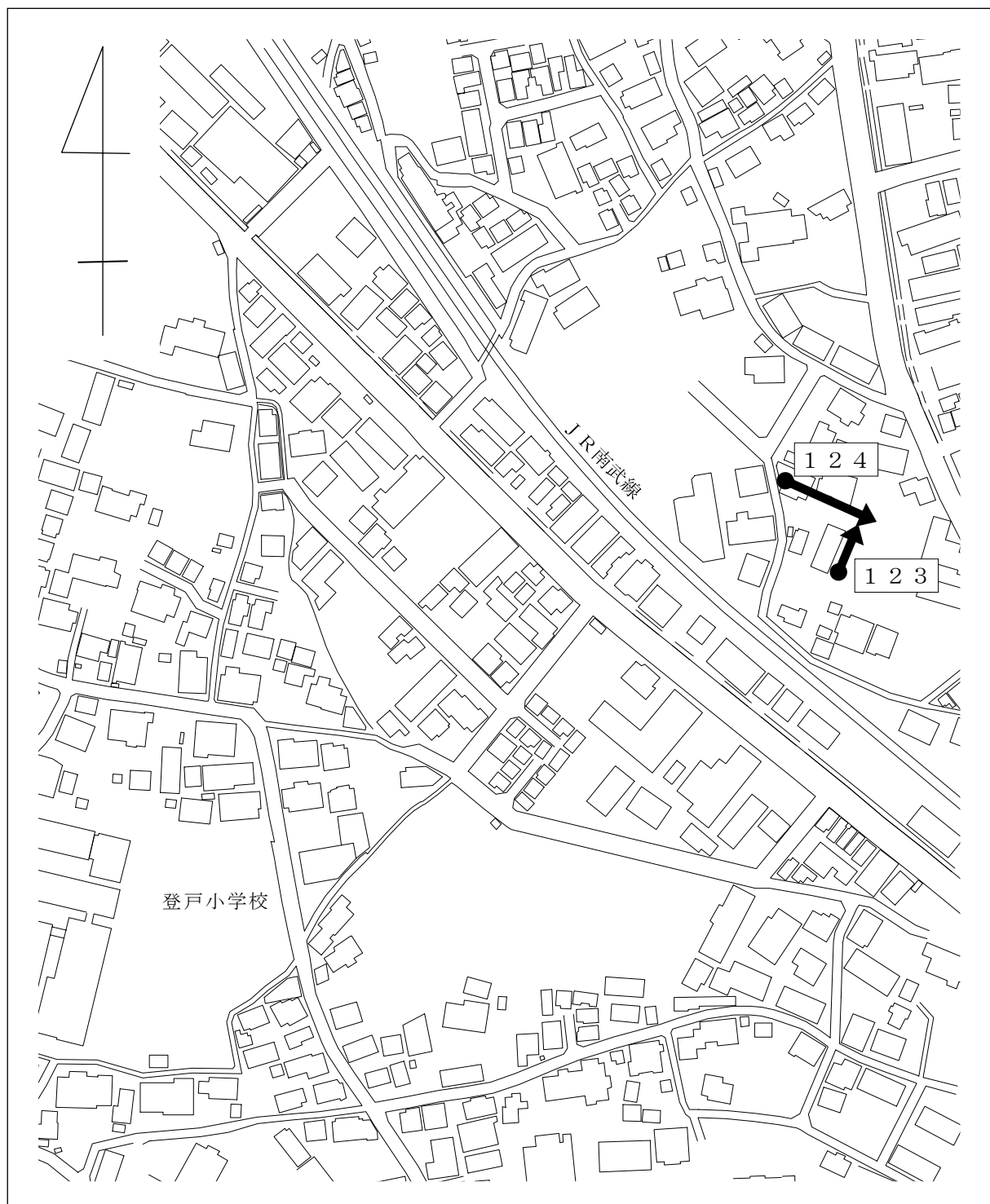
認 定 理 由

図面番号③

本箇所は、宅地造成事業により新設された道路で、一般交通に必要なので、及び路線整理のため、これを市道として認定したい。

見取図（多摩区登戸地内）

整理番号 1 2 3、1 2 4



認 定 理 由

図面番号④

本箇所は、路線整理のため、これを市道として認定したい。

見取図（多摩区登戸地内）

整理番号 1 2 5



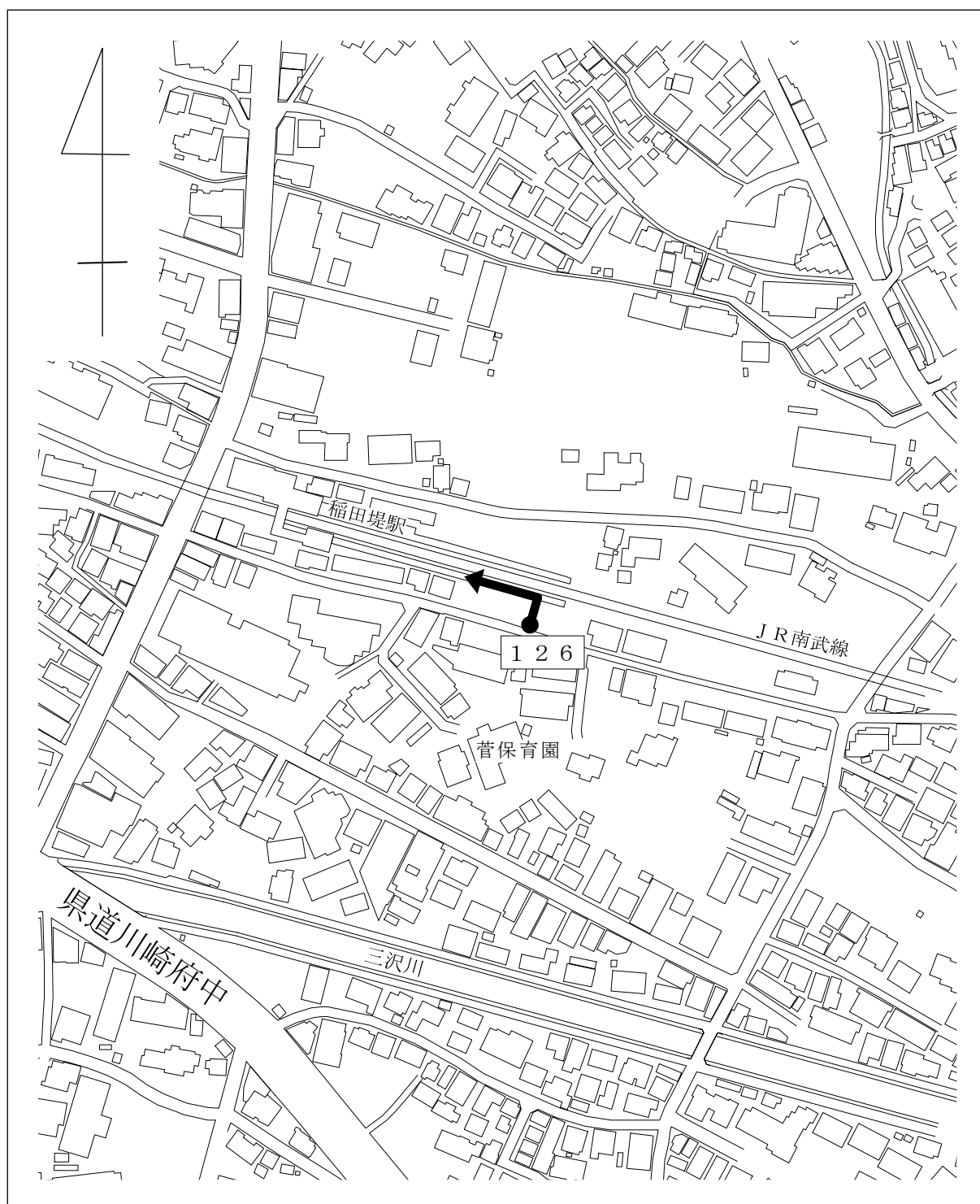
認 定 理 由

図面番号⑤

本箇所は、一般交通に必要なので、これを市道として認定したい。

見取図（多摩区菅 1 丁目地内）

整理番号 1 2 6



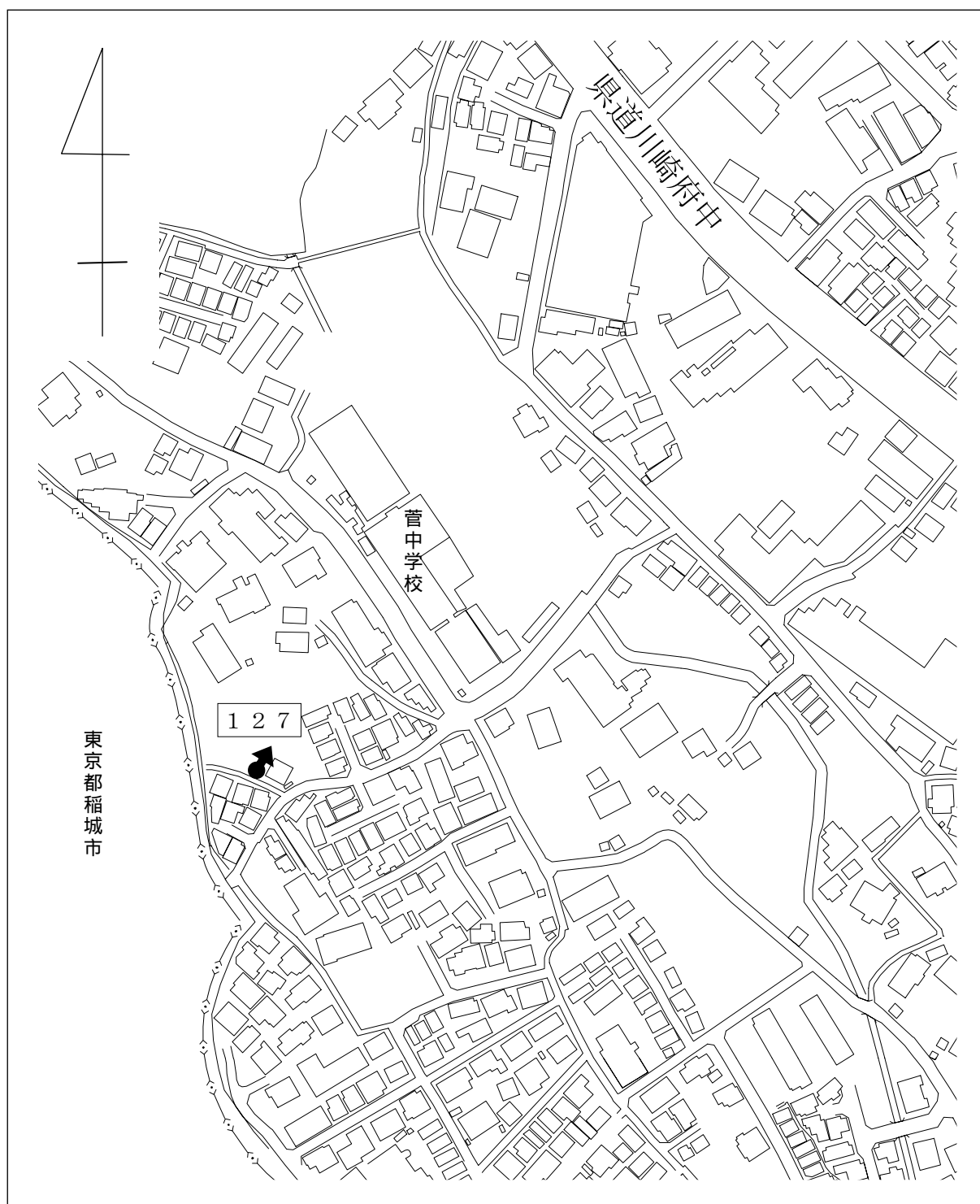
認定理由

図面番号⑥

本箇所は、路線整理のため、これを市道として認定したい。

見取図（多摩区菅城下地内）

整理番号 1 2 7



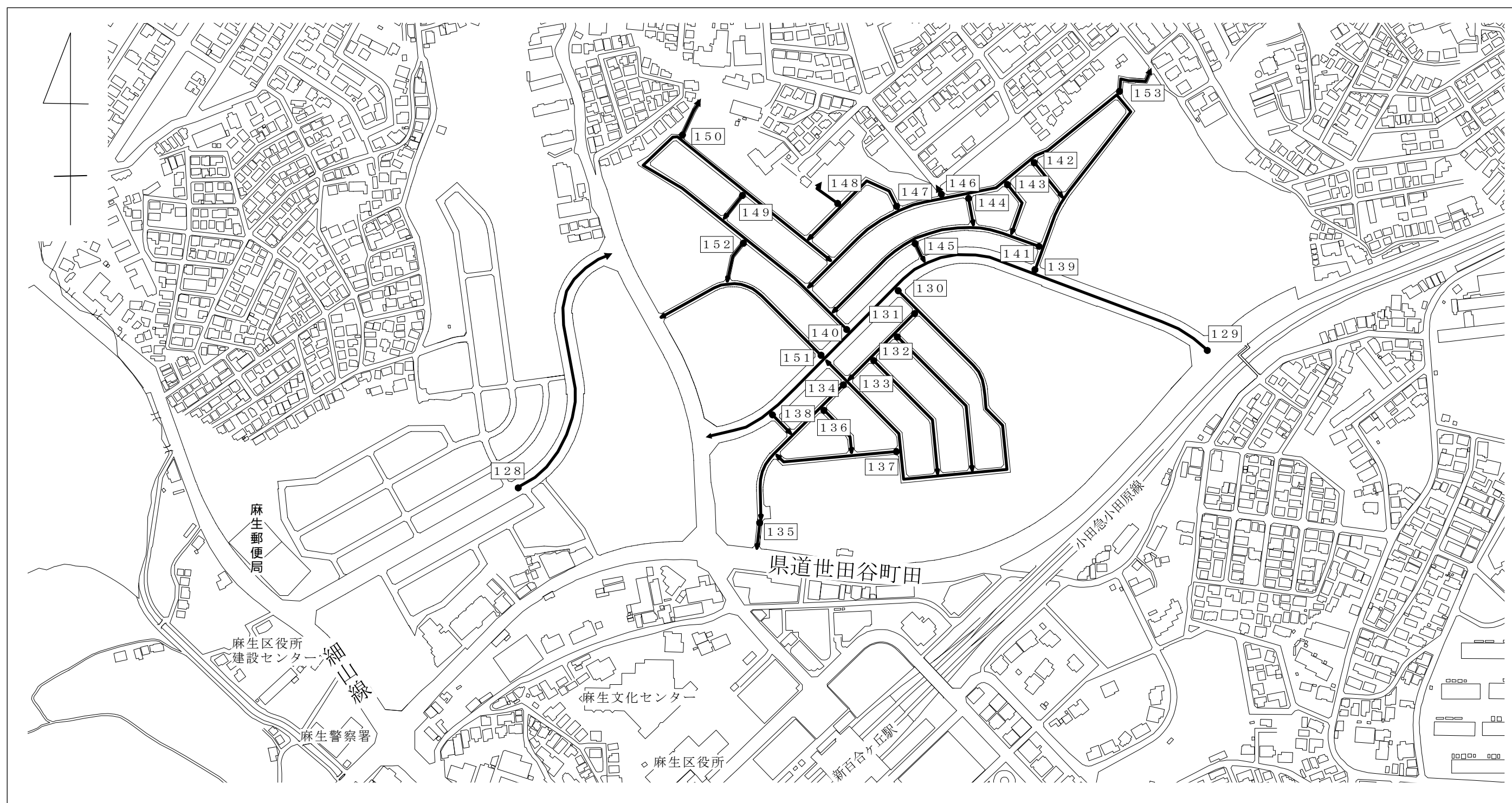
認 定 理 由

図面番号⑦

本箇所は、土地区画整理事業により新設された道路で、一般交通に必要なので、及び路線整理のため、これを市道として認定したい。

見取図（麻生区万福寺、千代ヶ丘1丁目地内）

整理番号128～153



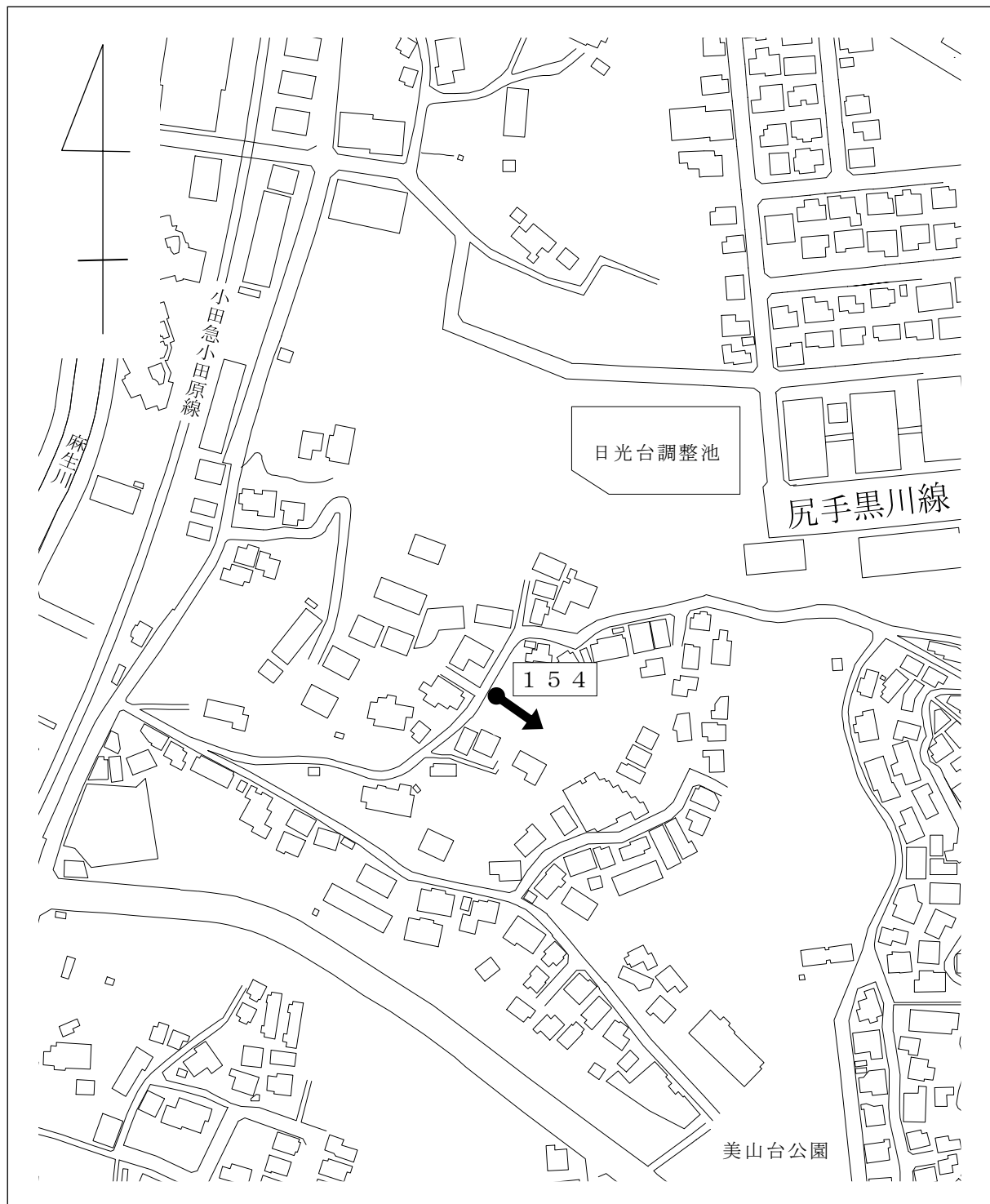
認 定 理 由

図面番号⑧

本箇所は、宅地造成事業により新設された道路で、一般交通に必要なので、これを市道として認定したい。

見取図（麻生区上麻生5丁目地内）

整理番号 1 5 4



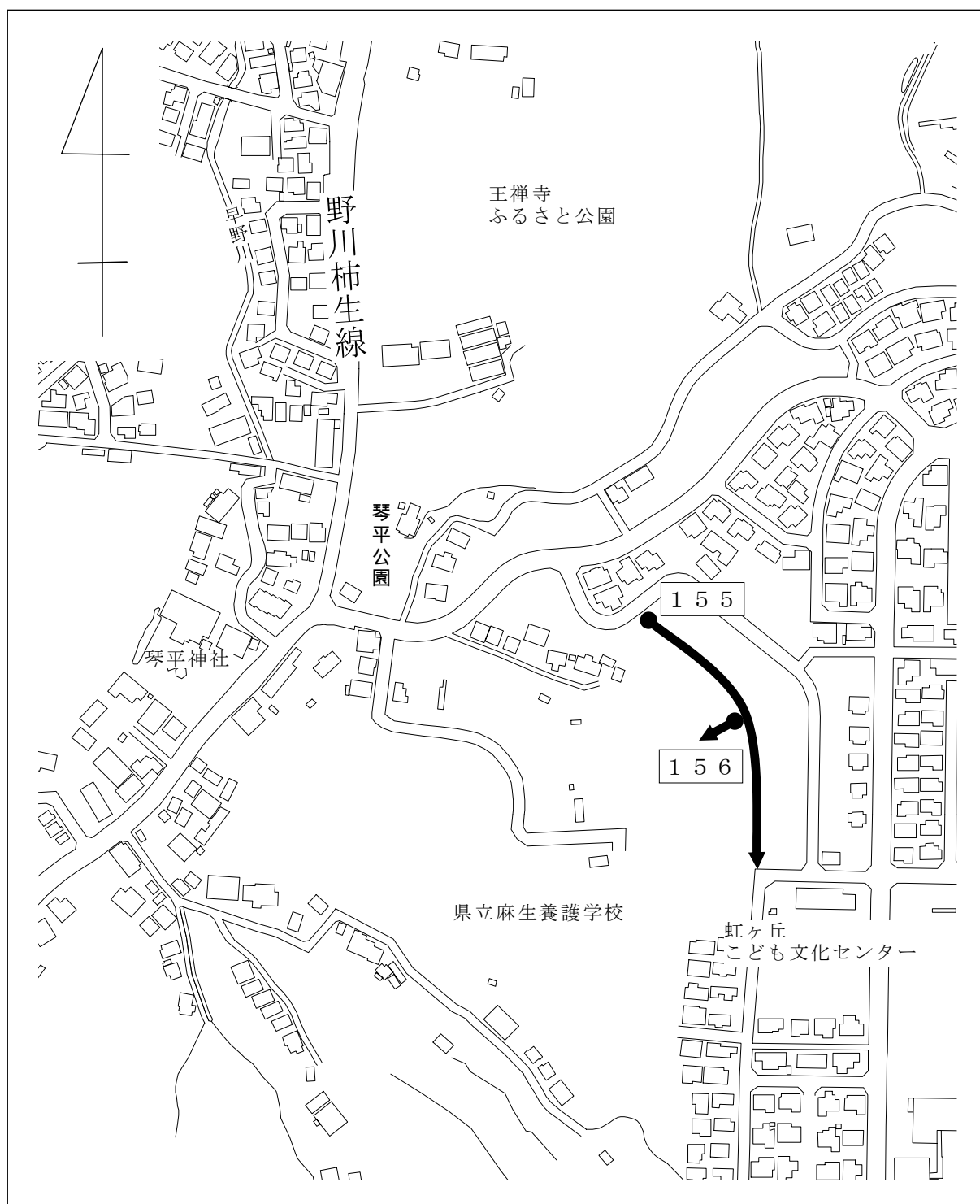
認 定 理 由

図面番号⑨

本箇所は、宅地造成事業により新設された道路で、一般交通に必要なので、これを市道として認定したい。

見取図（麻生区王禅寺地内）

整理番号 1 5 5、1 5 6



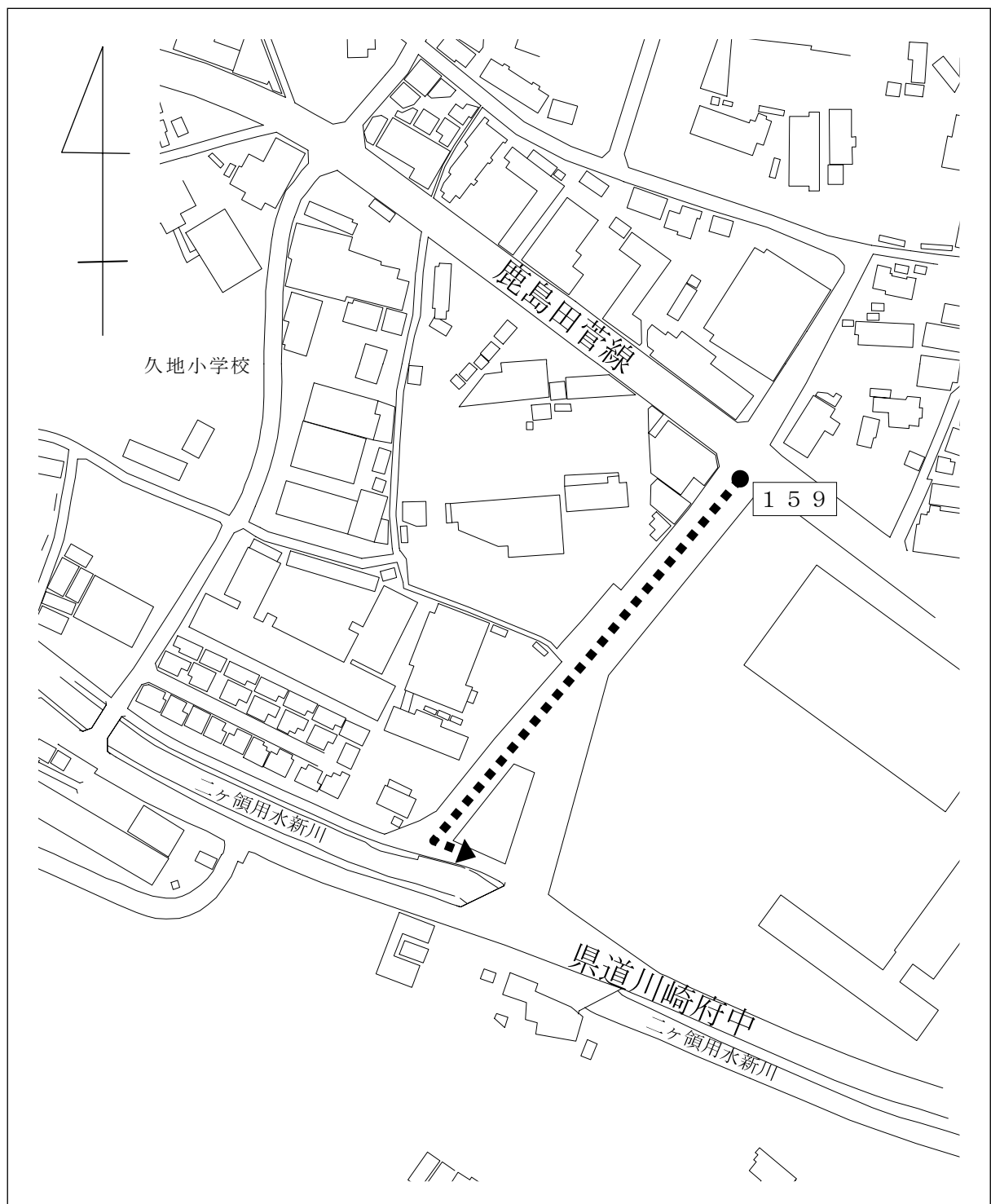
廃止理由

図面番号⑪

本箇所は、宅地造成事業により道路が新設され路線が重複することになるの
で、これを廃止したい。

見取図（高津区久地3丁目地内）

整理番号159



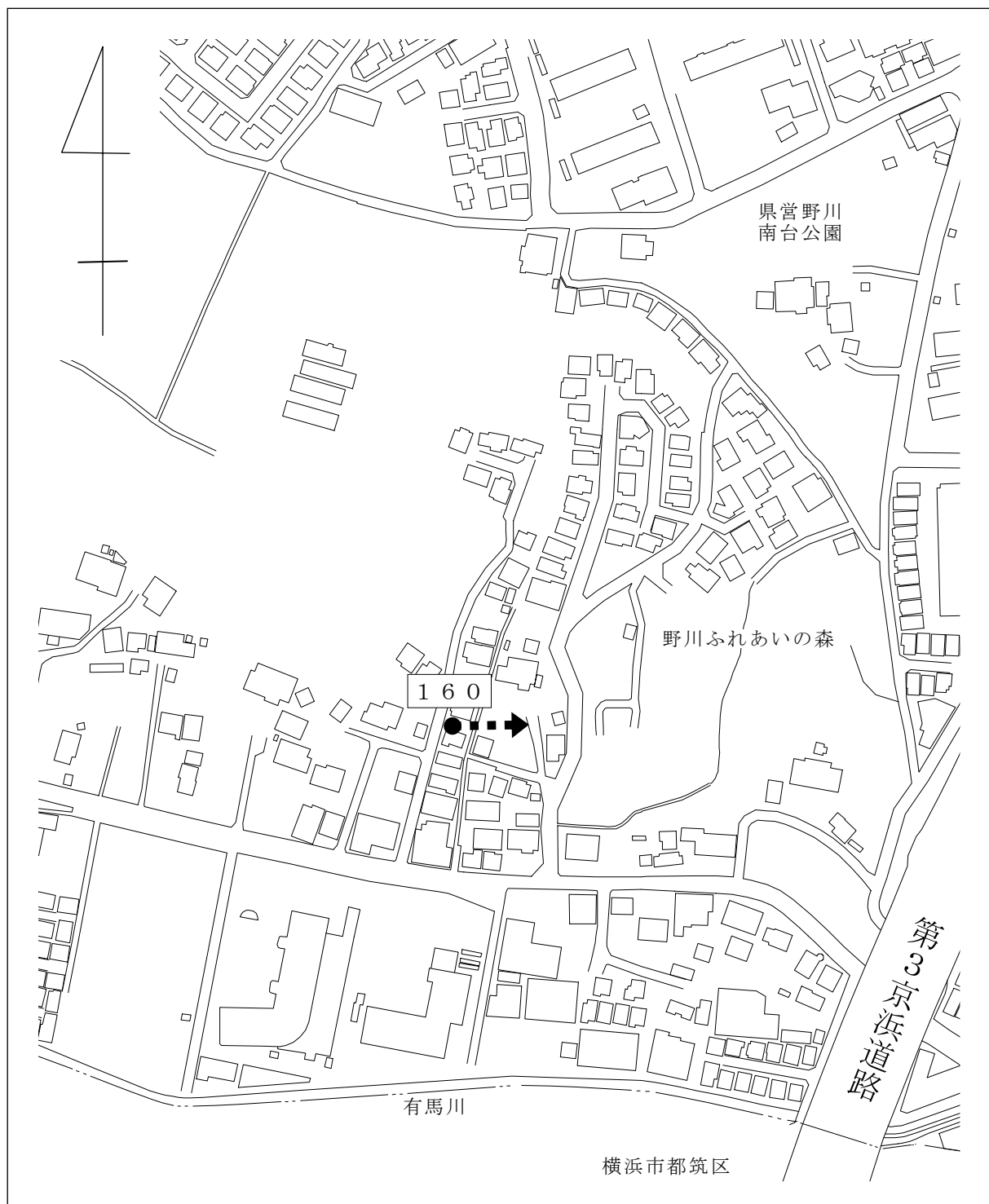
廃止理由

図面番号⑫

本箇所は、一般交通に利用されていないので、これを廃止したい。

見取図（宮前区野川地内）

整理番号 1 6 0



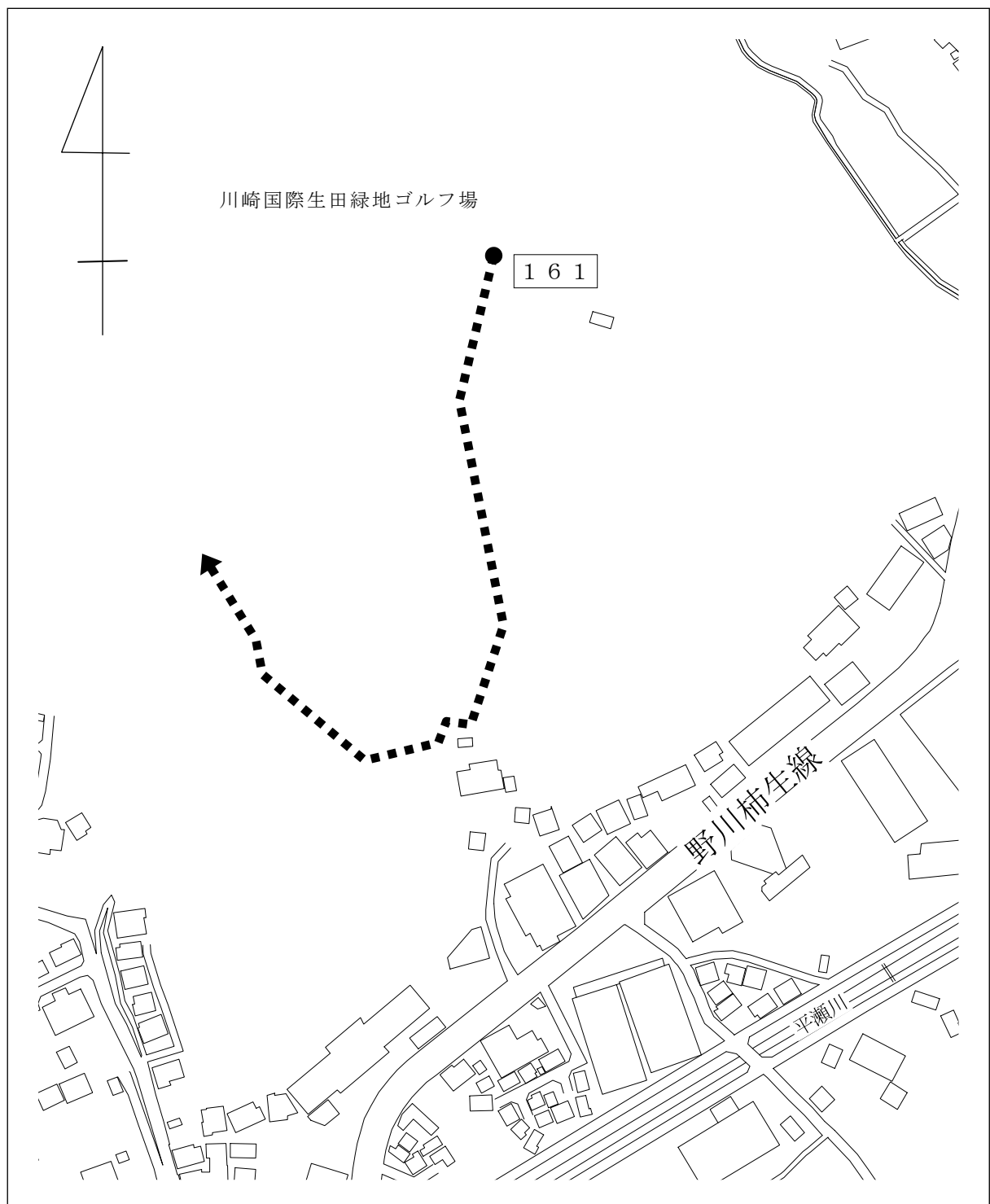
廃止理由

図面番号⑬

本箇所は、一般交通に利用されていないので、これを廃止したい。

見取図（宮前区初山1丁目地内）

整理番号161



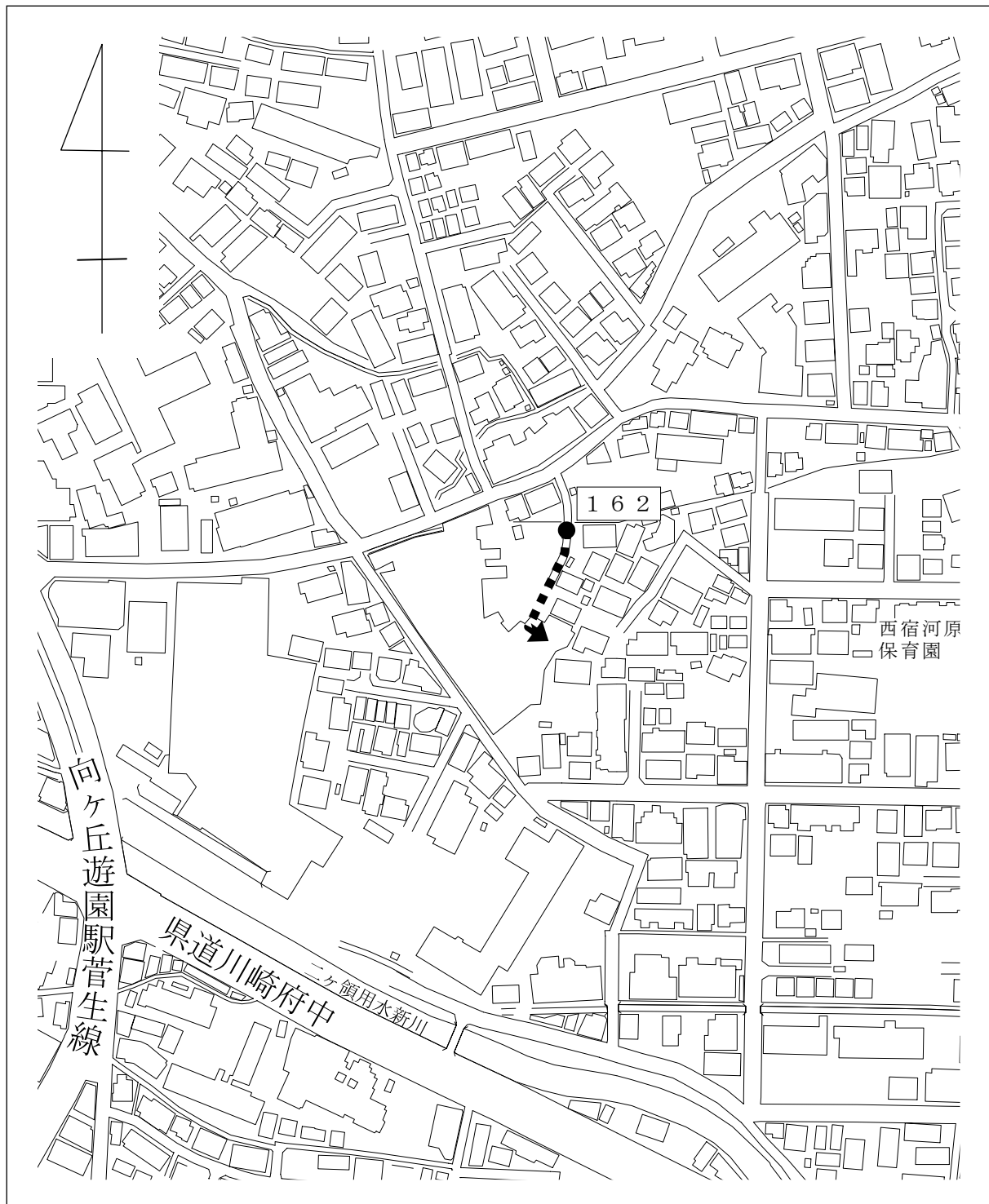
廃止理由

図面番号⑭

本箇所は、一般交通に利用されていないので、これを廃止したい。

見取図（多摩区登戸地内）

整理番号 1 6 2



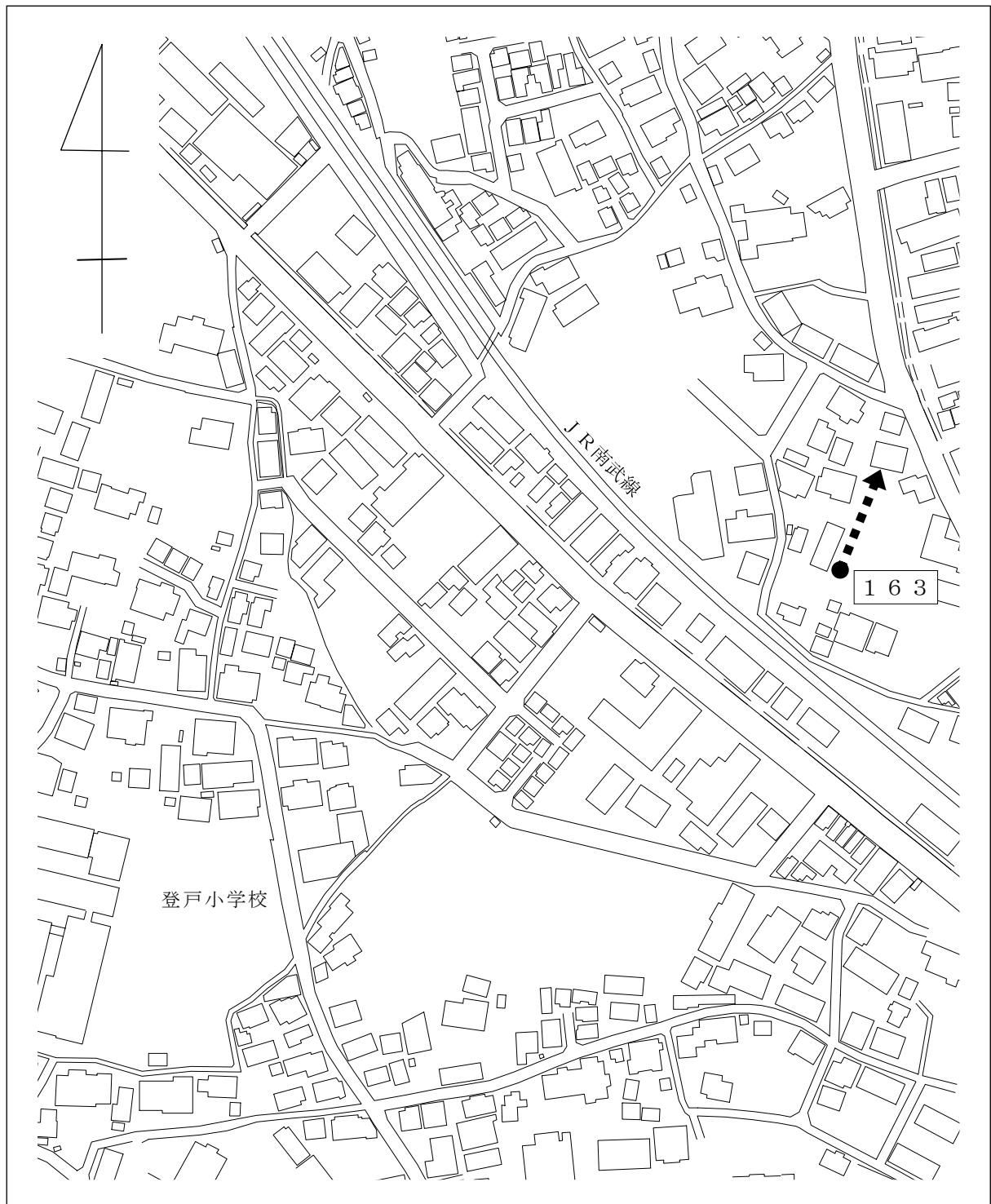
廃止理由

図面番号⑮

本箇所は、一般交通に利用されていないので、これを廃止したい。

見取図（多摩区登戸地内）

整理番号 1 6 3



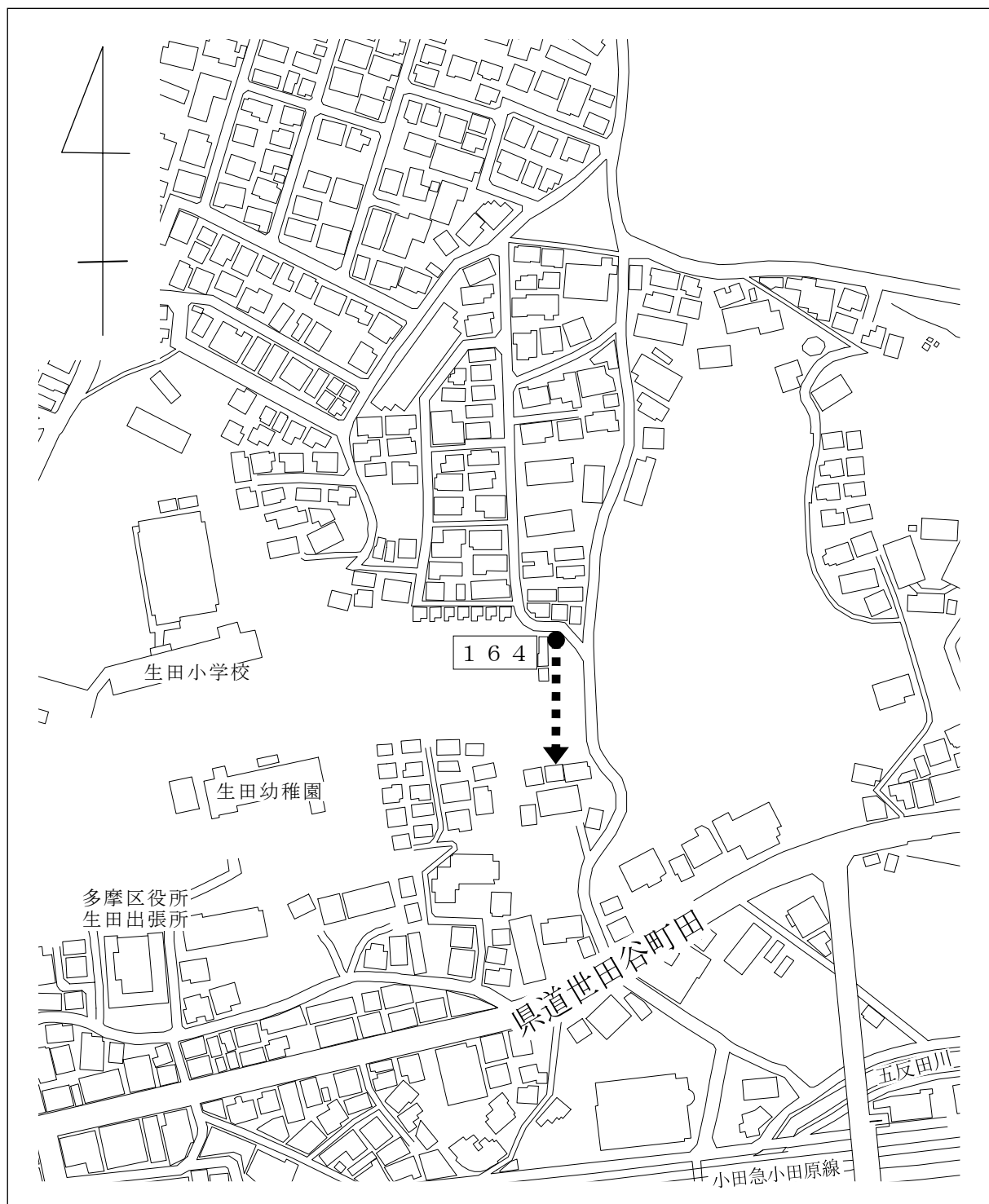
廃止理由

図面番号⑩

本箇所は、一般交通に利用されていないので、これを廃止したい。

見取図（多摩区生田7丁目地内）

整理番号164



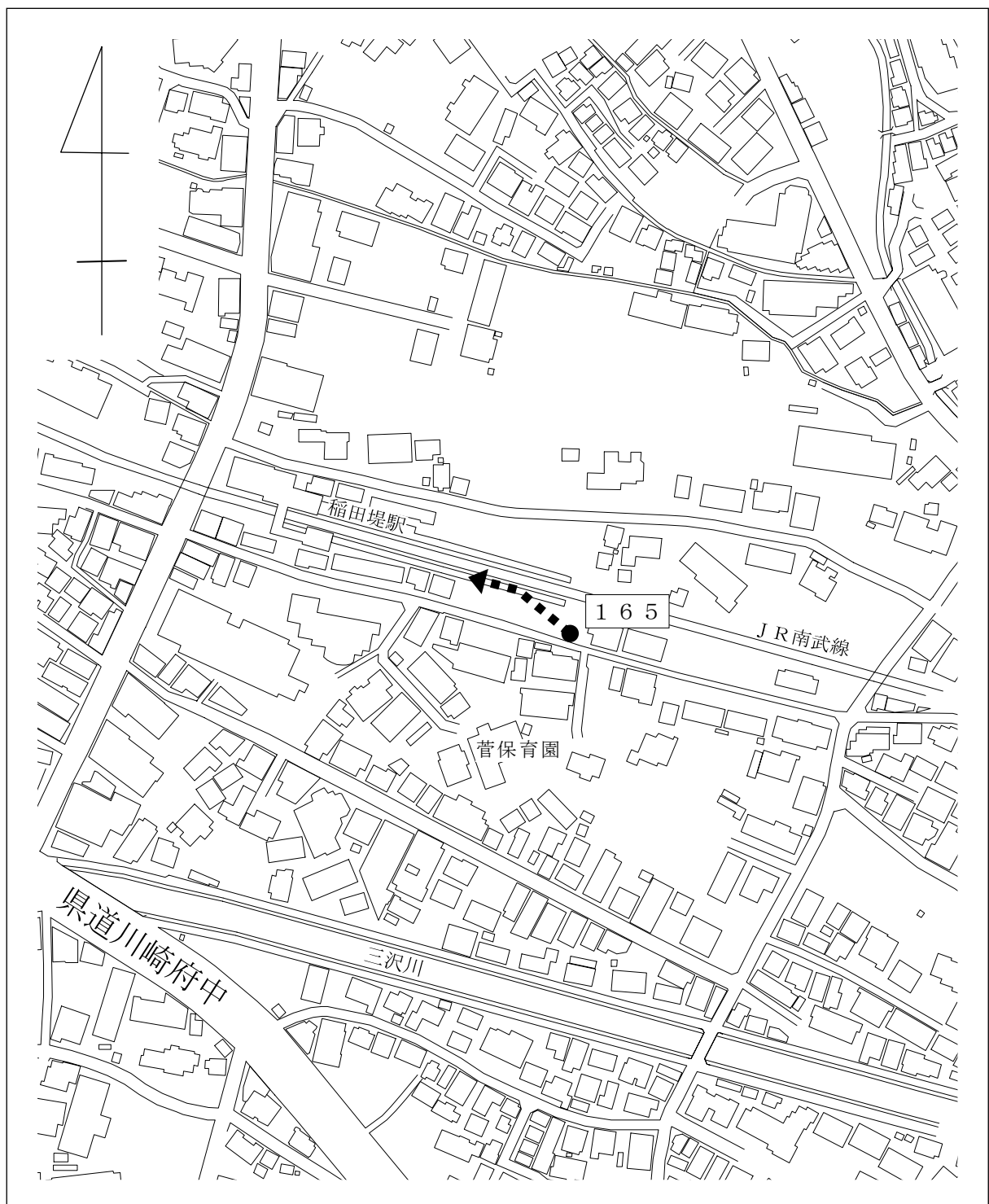
廃止理由

図面番号⑰

本箇所は、一般交通に利用されていないので、これを廃止したい。

見取図（多摩区菅 1 丁目地内）

整理番号 1 6 5



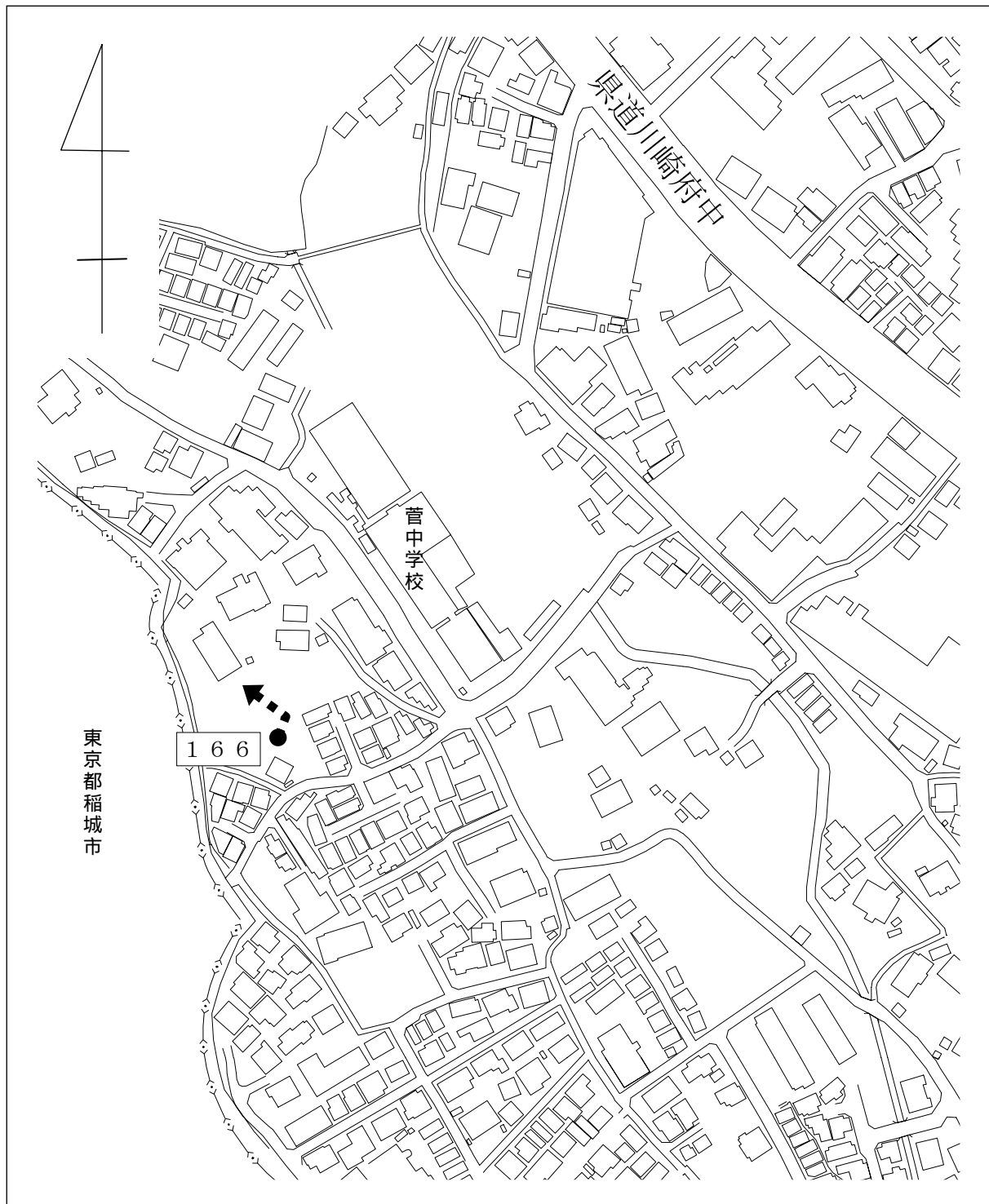
廃止理由

図面番号⑱

本箇所は、一般交通に利用されていないので、これを廃止したい。

見取図（多摩区菅城下地内）

整理番号 1 6 6



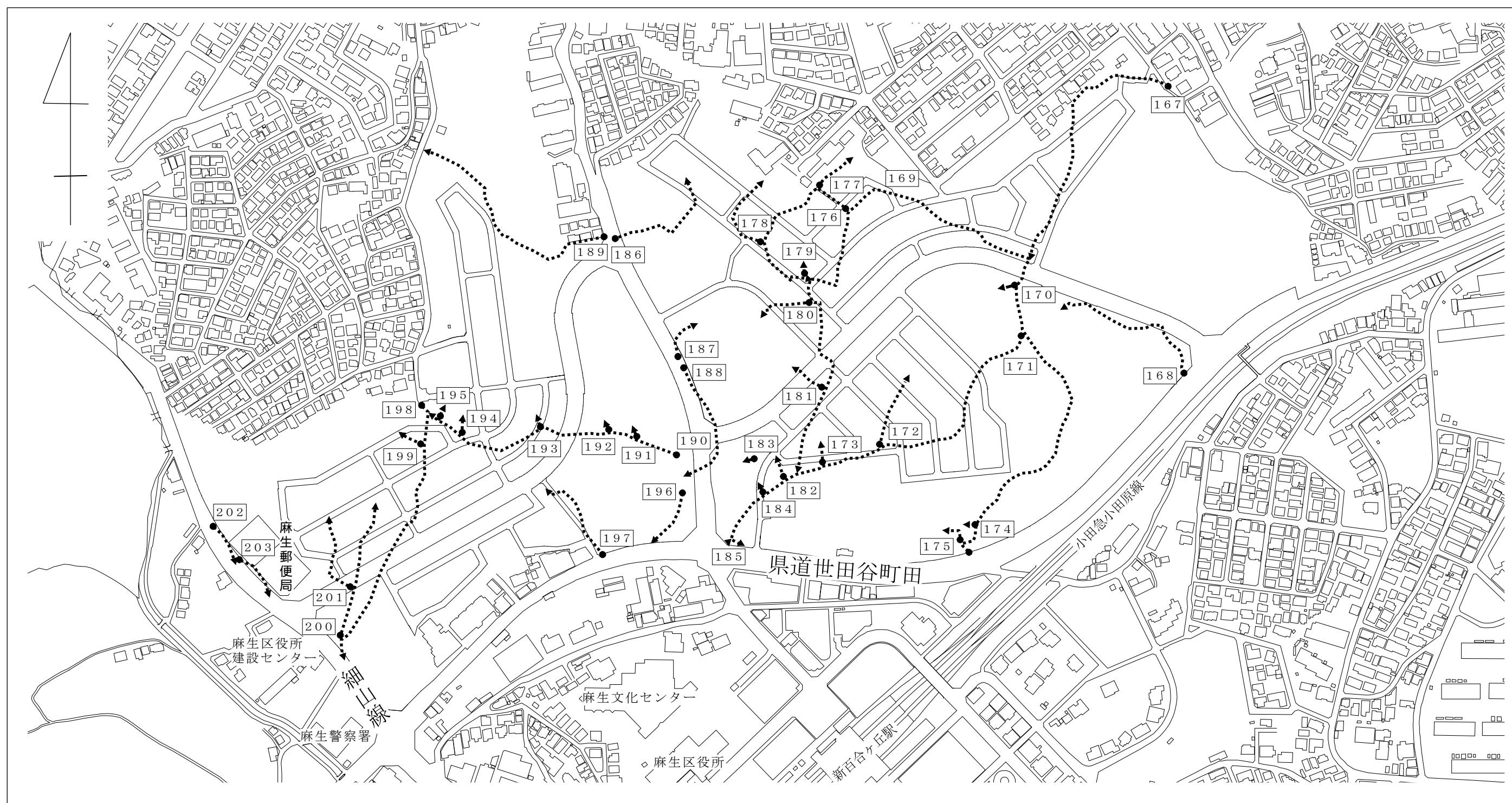
廃止理由

図面番号⑬

本箇所は、土地区画整理事業により道路が新設され、不用となったので、及び路線が重複することになるので、これを廃止したい。

見取図（麻生区万福寺、古沢地内）

整理番号167～203



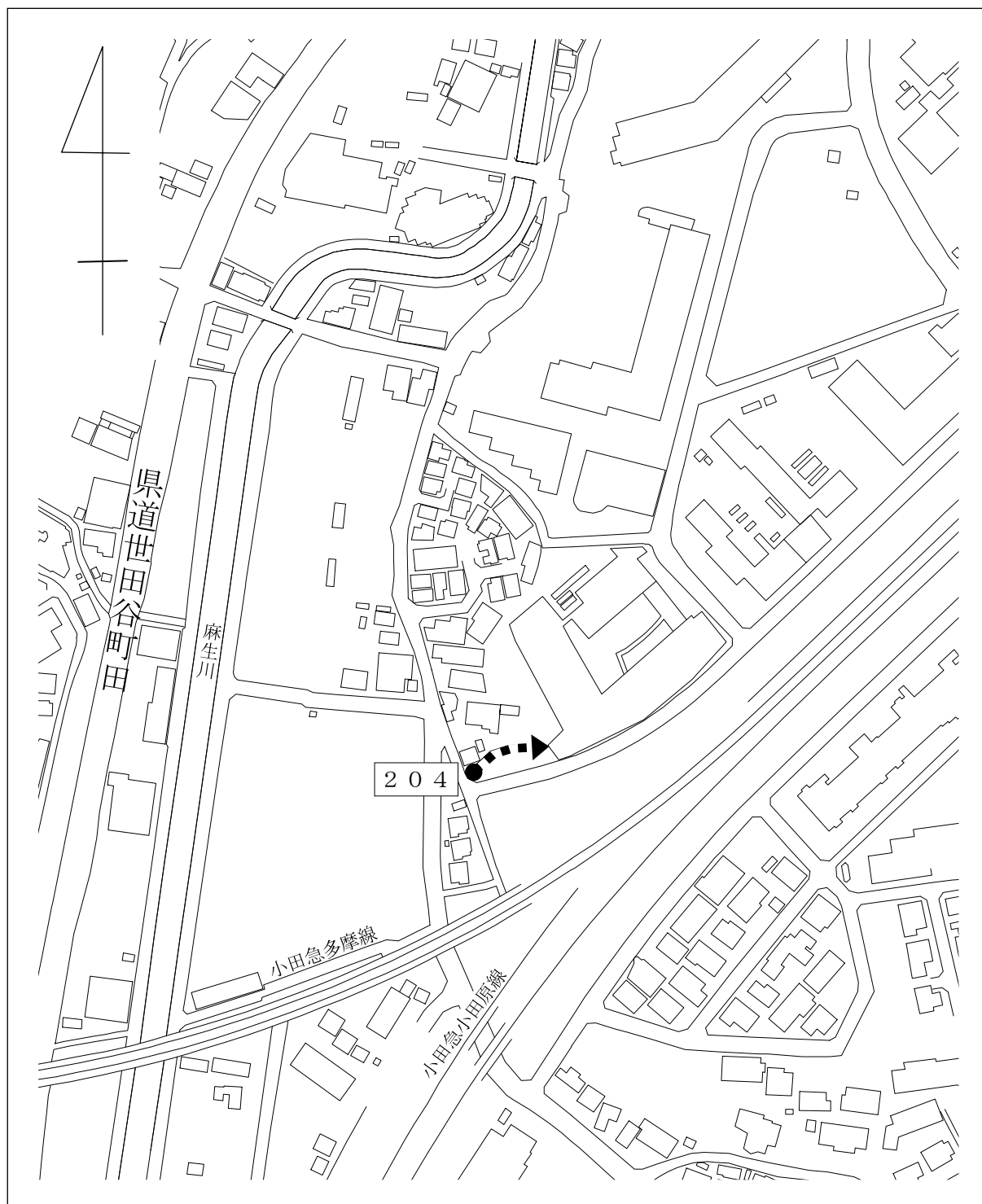
廃止理由

図面番号②⑩

本箇所は、一般交通に利用されていないので、これを廃止したい。

見取図（麻生区上麻生3丁目地内）

整理番号204



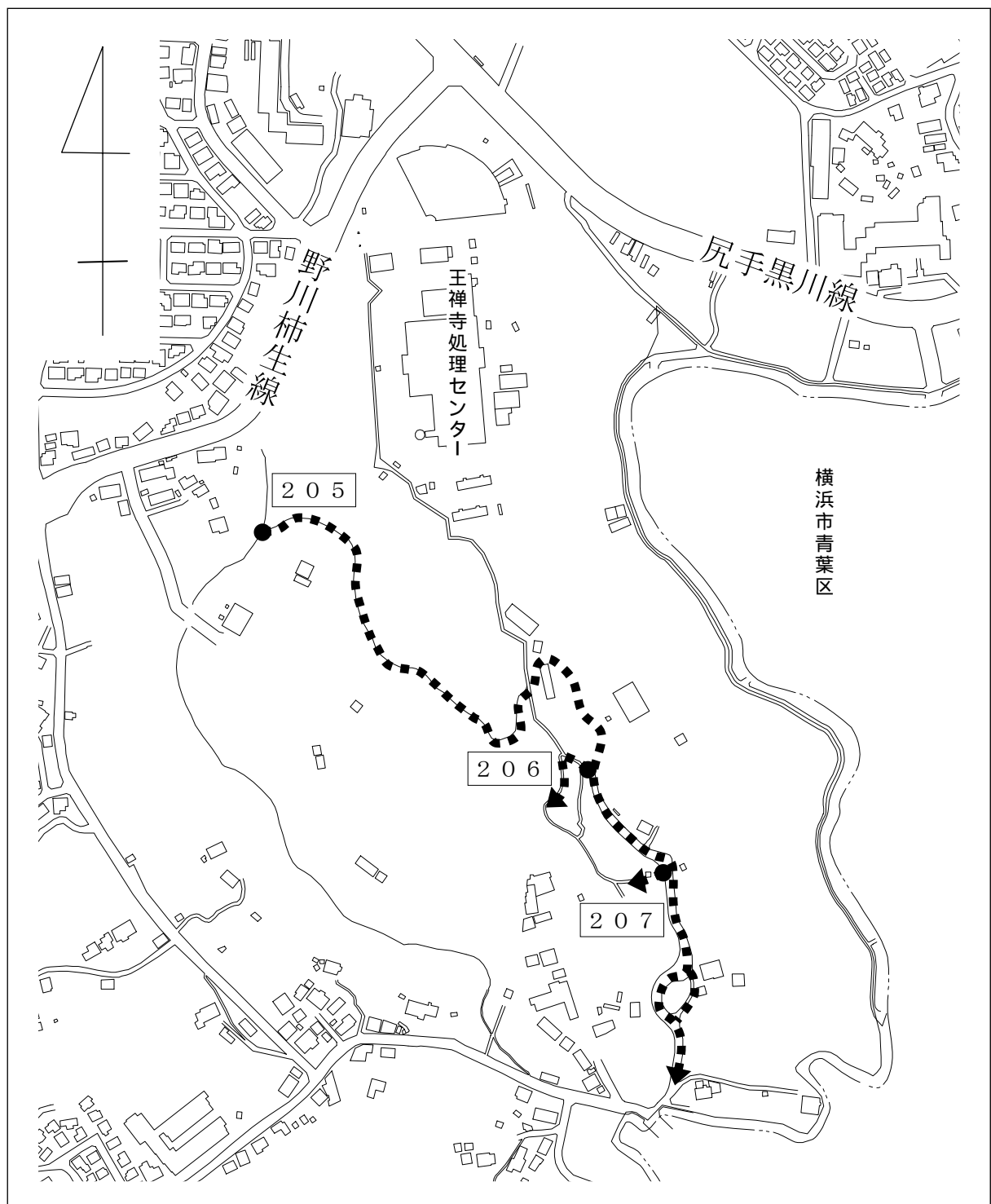
廃止理由

図面番号㉑

本箇所は、一般交通に利用されていないので、これを廃止したい。

見取図（麻生区王禅寺地内）

整理番号205～207



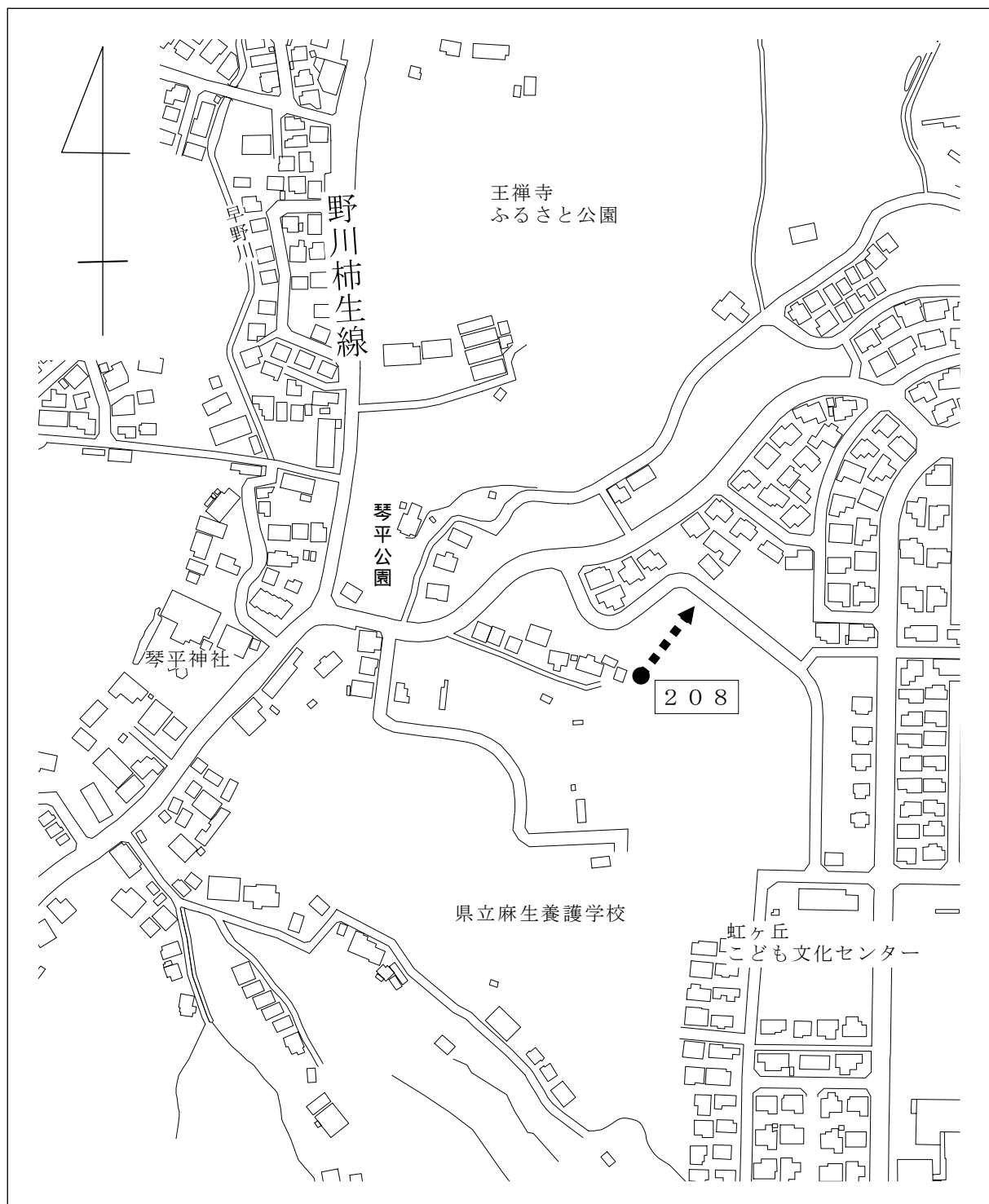
廃止理由

図面番号㊹

本箇所は、宅地造成事業により従前の道路に替えて道路が新設され、不用となったので、これを廃止したい。

見取図（麻生区王禅寺地内）

整理番号 208



廃止理由

図面番号㊼

本箇所は、一般の交通に利用されていないので、これを廃止したい。

見取図（麻生区片平3丁目地内）

整理番号209

