

市道路線の認定及び廃止について

道路法第8条及び第10条第1項の規定により、次のとおり市道路線を認定及び廃止する。

平成22年11月26日提出

川崎市長 阿部孝夫

1 認定

整理番号	図面番号	路線名	起 終	点 点	
99	1	下小田中 第225号線	中原区下小田中6丁目 中原区下小田中6丁目	931番 931番	9先 1先
10 0	2	宮内 第214号線	中原区宮内3丁目 中原区宮内3丁目	231番 231番	18先 13先
10 1	3	二子 第101号線	高津区二子4丁目 高津区二子4丁目	618番 620番	6先 6先
10 2	4	久地 第141号線	高津区溝口6丁目 高津区久地2丁目	988番 46番	4先 2先
10 3	5	野川 第496号線	宮前区野川 宮前区梶ヶ谷	11番 1406番	1先 8先
10 4	6	野川 第497号線	宮前区野川 宮前区野川	4062番 4062番	2先 9先
10 5	7	菅生 第819号線	宮前区菅生2丁目 宮前区菅生2丁目	2013番 2012番	15先 2先
10 6	8	平 第232号線	宮前区平2丁目 宮前区平2丁目	258番 260番	1先 13先
10 7	9	中野島 第209号線	多摩区中野島3丁目 多摩区中野島3丁目	1384番 1432番	13先 2先
10 8	10	中野島 第210号線	多摩区中野島4丁目 多摩区中野島4丁目	1546番 1503番	5先 4先

10 9	11	東 生 田 第105号線	多摩区東生田3丁目 多摩区東生田3丁目	9384番 9381番	4先 1先
11 0	12	東 生 田 第106号線	多摩区東生田3丁目 多摩区東生田3丁目	9385番 9382番	4先 9先
11 1	13	長 沢 第156号線	多摩区長沢1丁目 多摩区長沢1丁目	8630番 8623番	21先 16先
11 2	13	長 沢 第157号線	多摩区長沢1丁目 多摩区長沢1丁目	8634番 8630番	1先 1先
11 3	14	菅 北 浦 第124号線	多摩区菅北浦2丁目 多摩区菅北浦2丁目	2570番 2570番	4先 7先
11 4	15	高 石 第311号線	麻生区高石1丁目 麻生区高石1丁目	1154番 1154番	4先 15先
11 5	16	王 禅 寺 第521号線	麻生区王禅寺東6丁目 麻生区王禅寺東6丁目	112番 112番	14先 13先
11 6	17	片 平 第328号線	麻生区片平3丁目 麻生区片平3丁目	2326番 2321番	3先 先
11 7	18	白 鳥 第82号線	麻生区白鳥1丁目 麻生区白鳥1丁目	849番 849番	16先 21先
11 8	19	は る ひ 野 第101号線	麻生区はるひ野3丁目 麻生区はるひ野3丁目	5番 5番	132先 185先
11 9	19	は る ひ 野 第102号線	麻生区はるひ野3丁目 麻生区はるひ野3丁目	5番 5番	112先 185先
12 0	19	は る ひ 野 第103号線	麻生区はるひ野3丁目 麻生区はるひ野3丁目	5番 5番	94先 105先
12 1	19	は る ひ 野 第104号線	麻生区はるひ野3丁目 麻生区はるひ野3丁目	5番 5番	133先 112先
12 2	19	は る ひ 野 第105号線	麻生区はるひ野3丁目 麻生区はるひ野3丁目	5番 5番	148先 173先
12 3	19	は る ひ 野 第106号線	麻生区はるひ野3丁目 麻生区はるひ野3丁目	5番 5番	125先 140先

12 4	19	はるひ野 第107号線	麻生区はるひ野3丁目 麻生区はるひ野3丁目	5番 5番	122先 121先
---------	----	----------------	--------------------------	----------	--------------

2 廃止

整理 番号	図 面 番号	路 線 名	起 終	点 点	
12 5	20	久地 第11号線	高津区久地2丁目 高津区久地2丁目	45番 46番	先 2先
12 6	21	野川 第123号線	宮前区野川 宮前区野川	11番 1番	1先 2先
12 7	22	平 第131号線	宮前区平2丁目 宮前区平2丁目	258番 264番	1先 1先
12 8	23	中野島 第30号線	多摩区中野島4丁目 多摩区中野島4丁目	1546番 1484番	先 2先
12 9	24	中野島 第65号線	多摩区中野島3丁目 多摩区中野島3丁目	1384番 1432番	1先 2先
13 0	25	東生田 第55号線	多摩区東生田3丁目 多摩区東生田3丁目	9384番 9383番	1先 先
13 1	26	長沢 第32号線	多摩区長沢1丁目 多摩区長沢1丁目	8630番 8634番	7先 1先
13 2	27	片平 第196号線	麻生区片平3丁目 麻生区片平3丁目	2321番 2329番	先 9先
13 3	28	白鳥 第46号線	麻生区白鳥1丁目 麻生区白鳥1丁目	1121番 849番	1先 1先

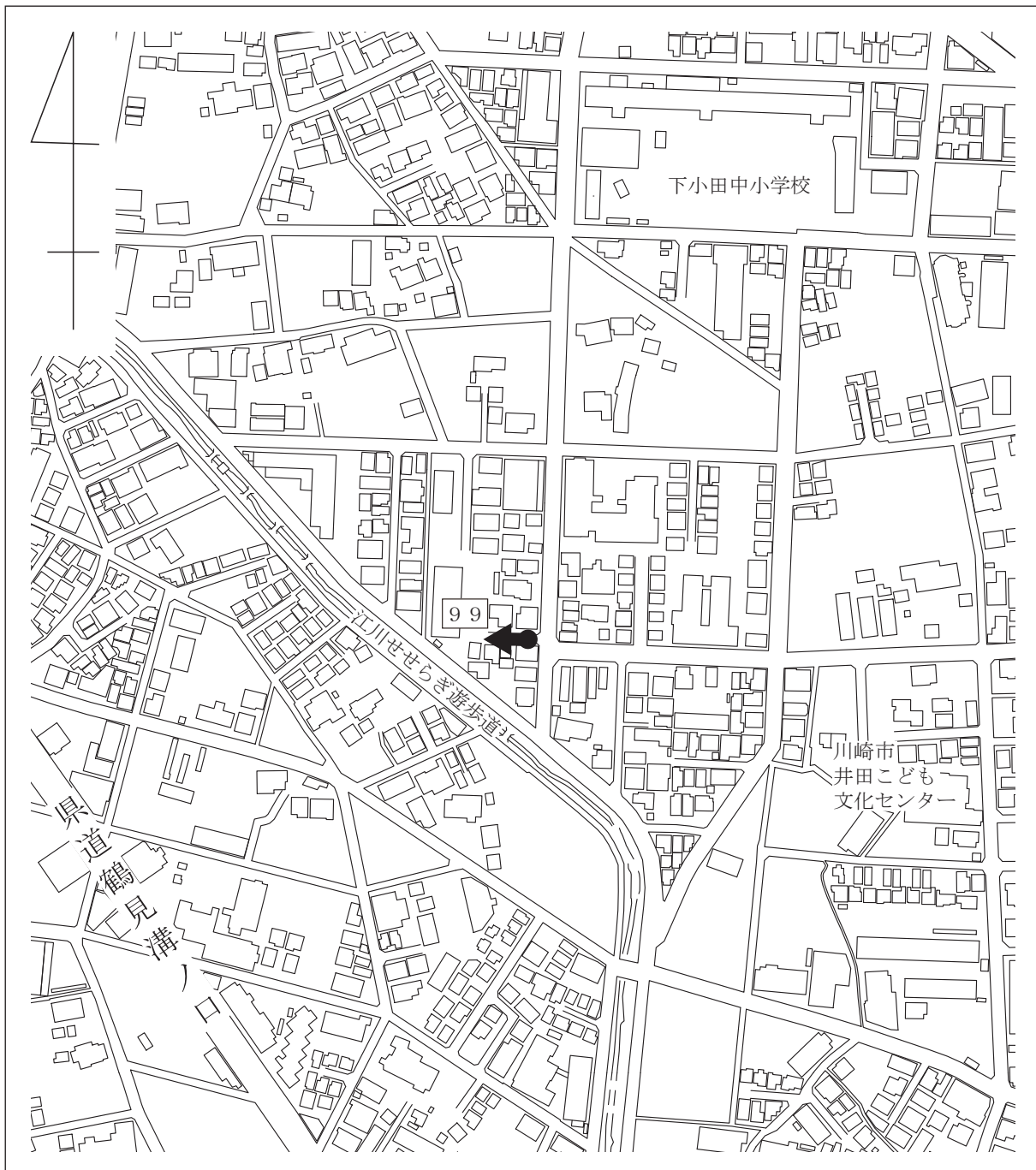
認定理由

図面番号①

本箇所は、教育委員会が所管する道路敷地で、一般交通に必要なので、建設緑政局に移管し、これを市道として認定したい。

見取図（中原区下小田中6丁目地内）

整理番号 99



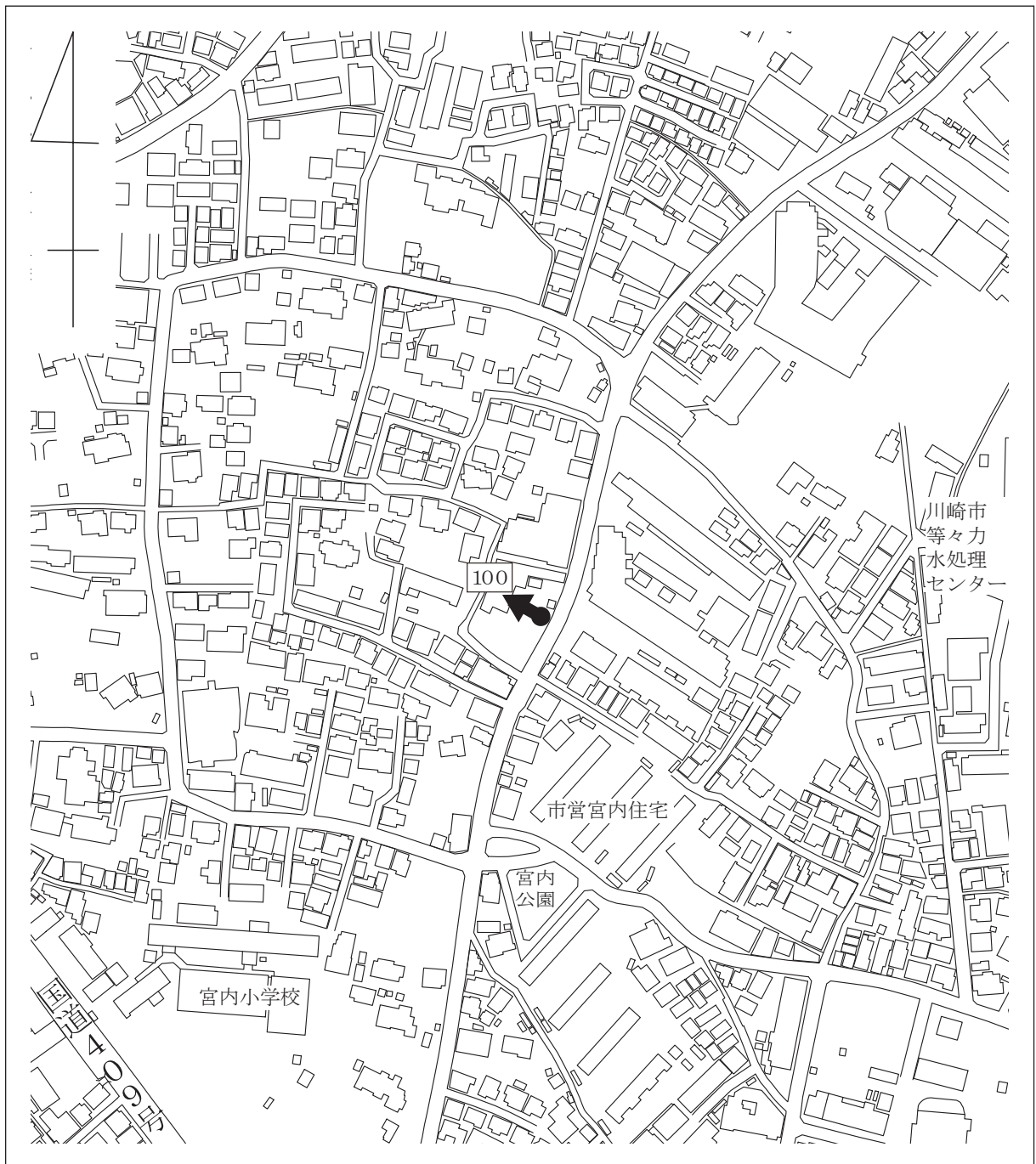
認 定 理 由

図面番号②

本箇所は、宅地造成事業により新設された道路で、一般交通に必要なので、これを市道として認定したい。

見取図（中原区宮内3丁目地内）

整理番号100



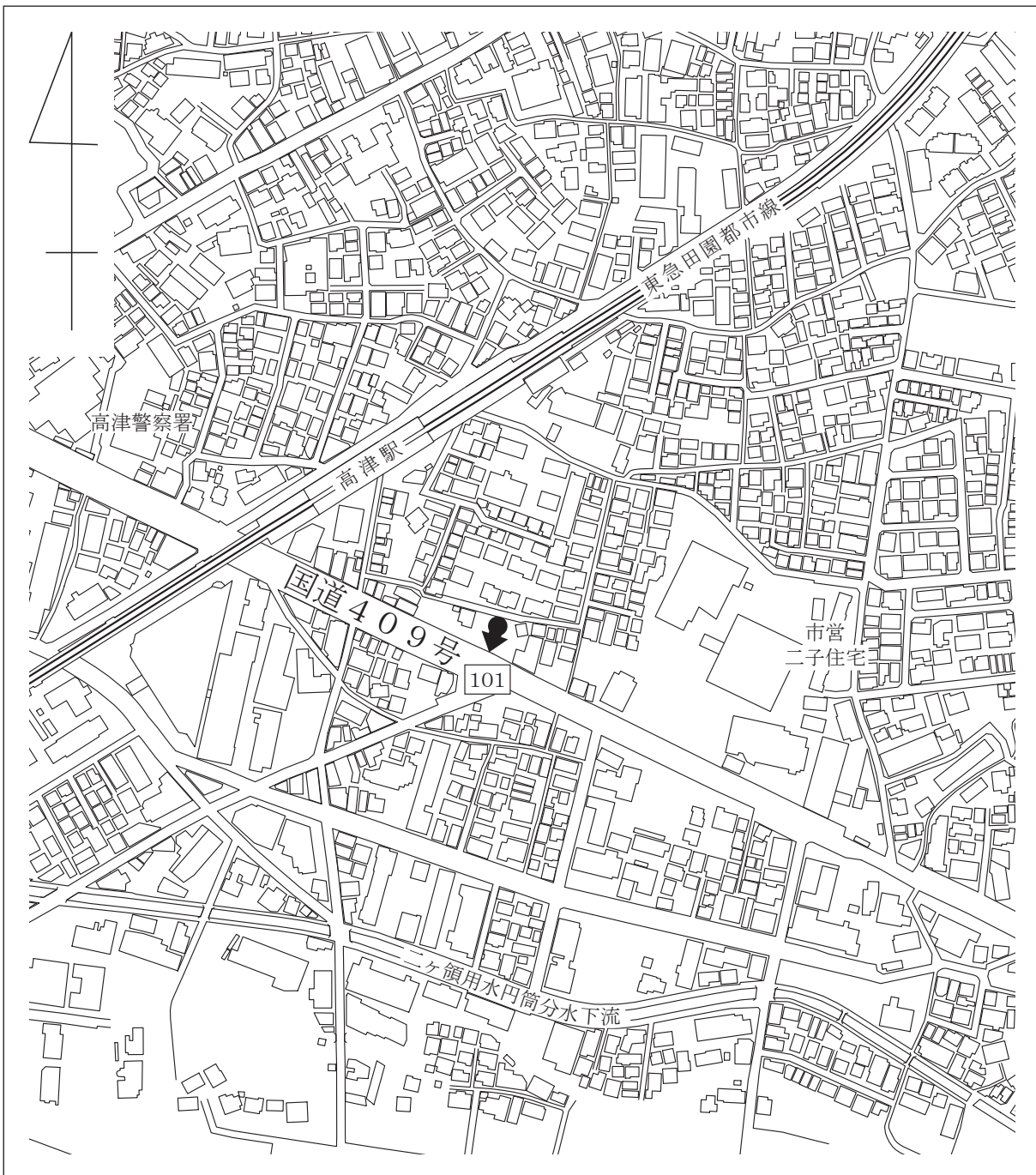
認 定 理 由

図面番号③

本箇所は、宅地造成事業により新設された道路で、一般交通に必要なので、これを市道として認定したい。

見取図（高津区二子4丁目地内）

整理番号101



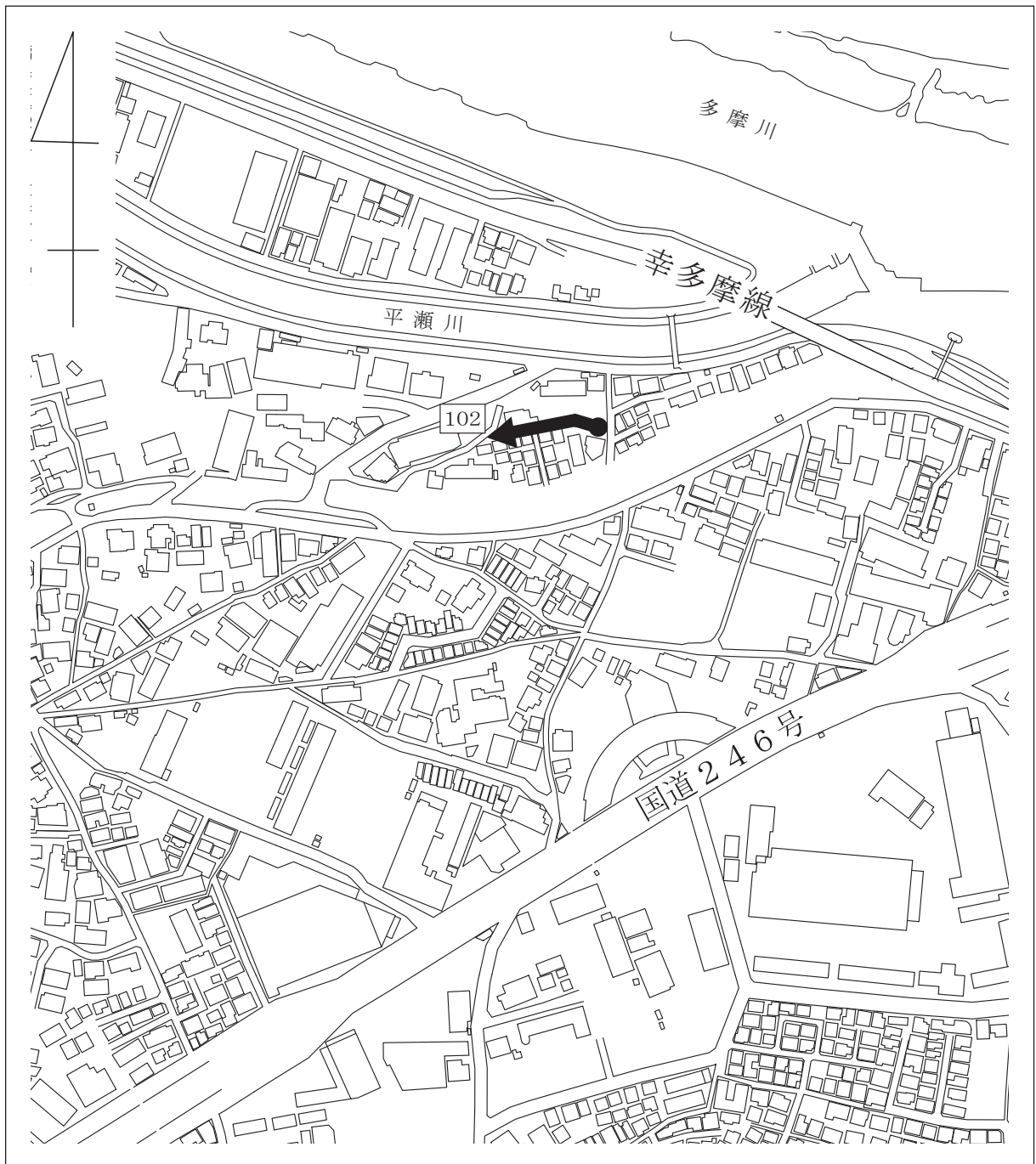
認 定 理 由

図面番号④

本箇所は、路線の一部が不要であるため廃止をするが、残置路線及び付替えた道路は一般交通に必要なので、再度、これを市道として認定したい。

見取図（高津区溝口6丁目、久地2丁目地内）

整理番号102



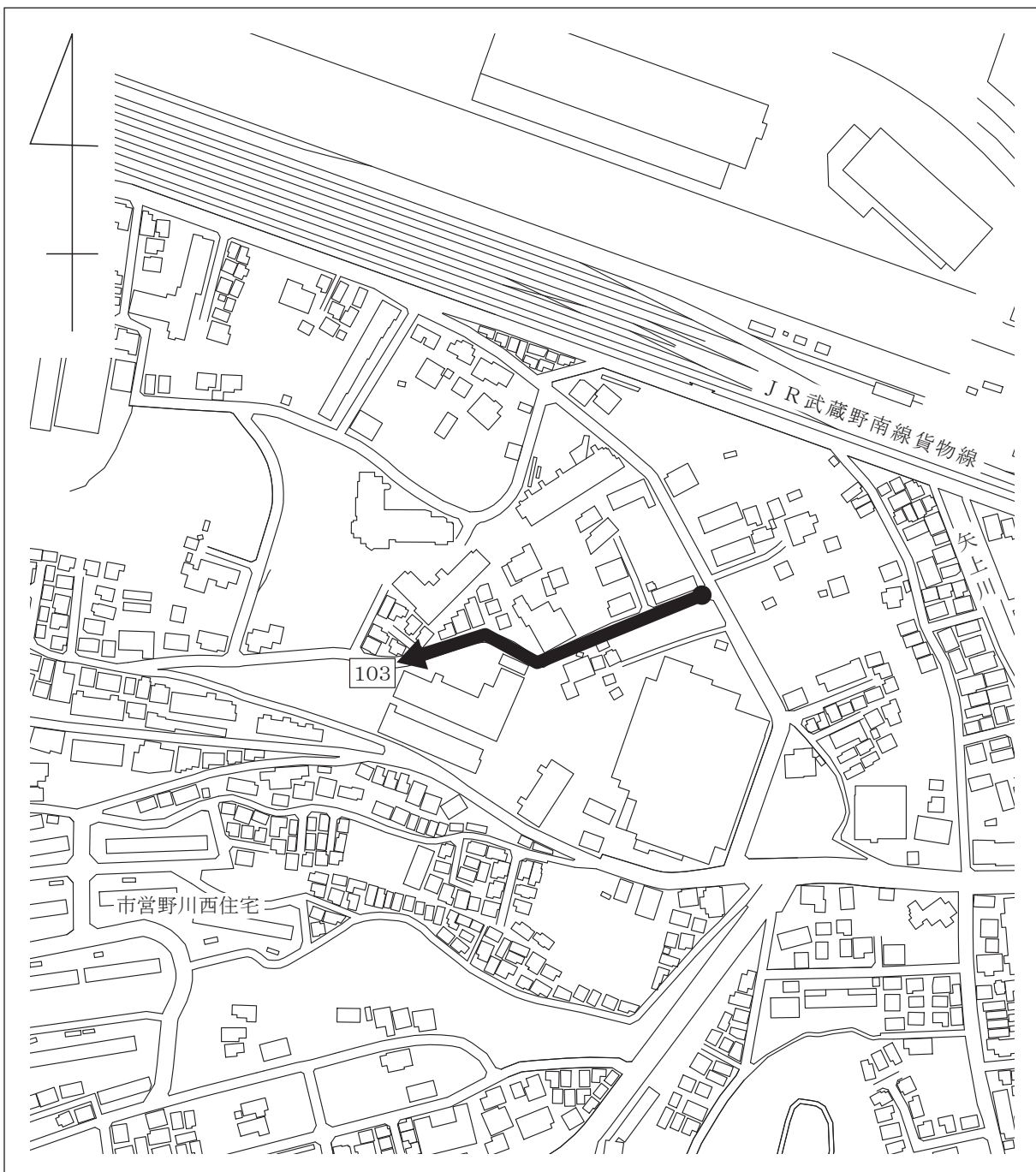
認定理由

図面番号⑤

本箇所は、路線の一部が不要であるため廃止をするが、残置路線は一般交通に必要なので、再度、これを市道として認定したい。

見取図（宮前区野川、梶ヶ谷地内）

整理番号103



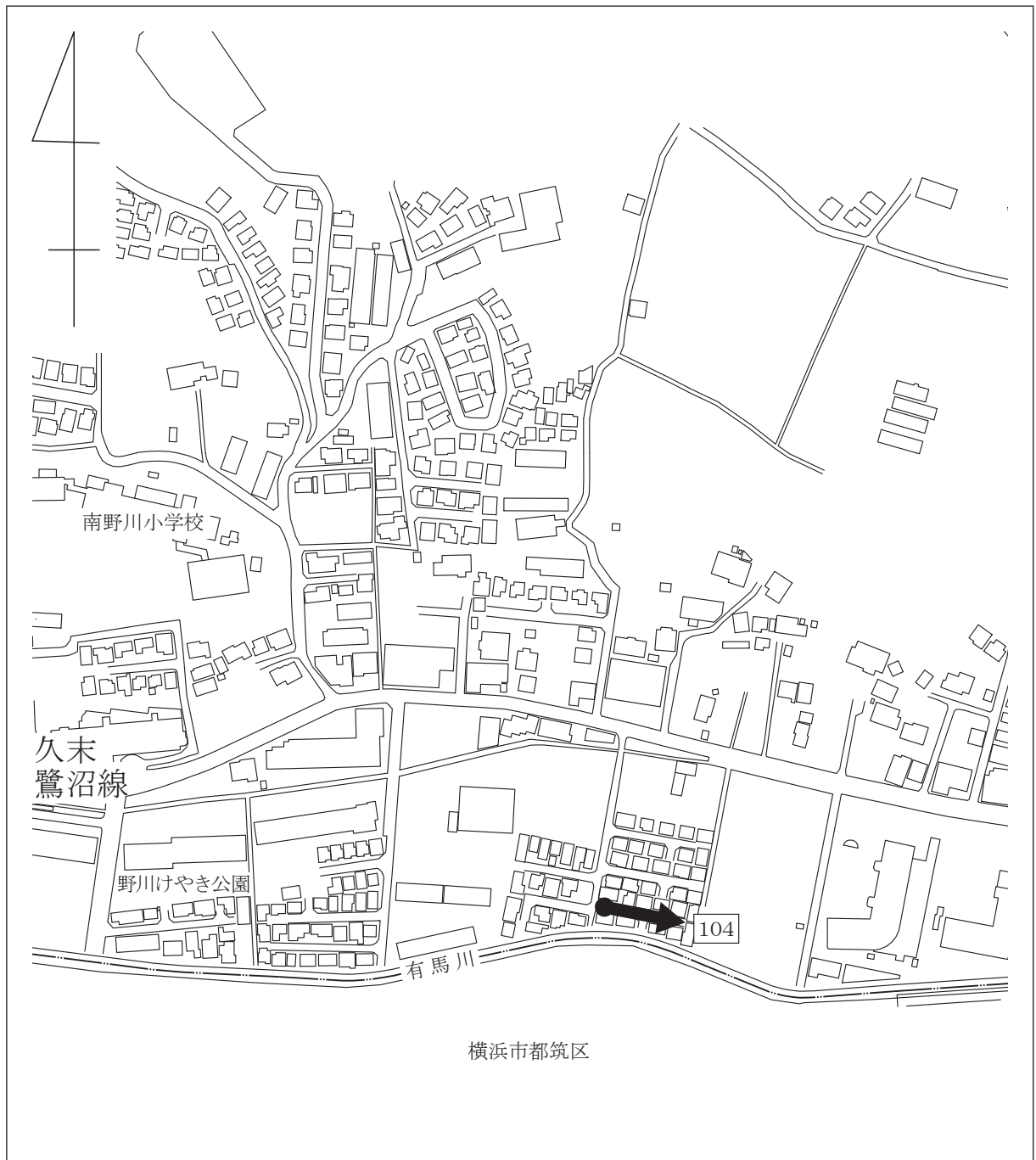
認 定 理 由

図面番号⑥

本箇所は、道路敷地が本市に寄附され、一般交通に必要なので、これを市道として認定したい。

見取図（宮前区野川地内）

整理番号104



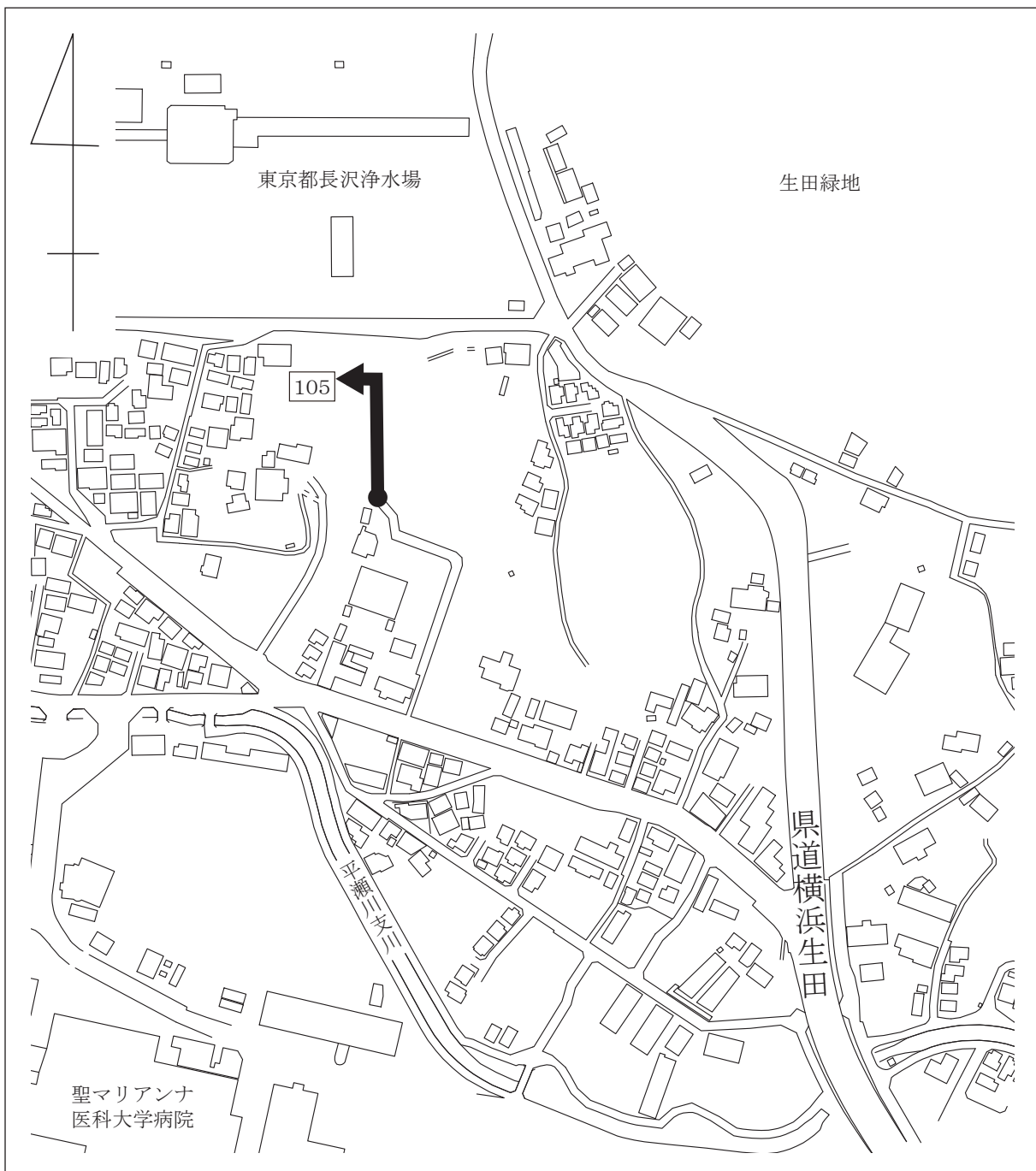
認 定 理 由

図面番号⑦

本箇所は、道路敷地が本市に寄附され、一般交通に必要なので、これを市道として認定したい。

見取図（宮前区菅生2丁目地内）

整理番号105



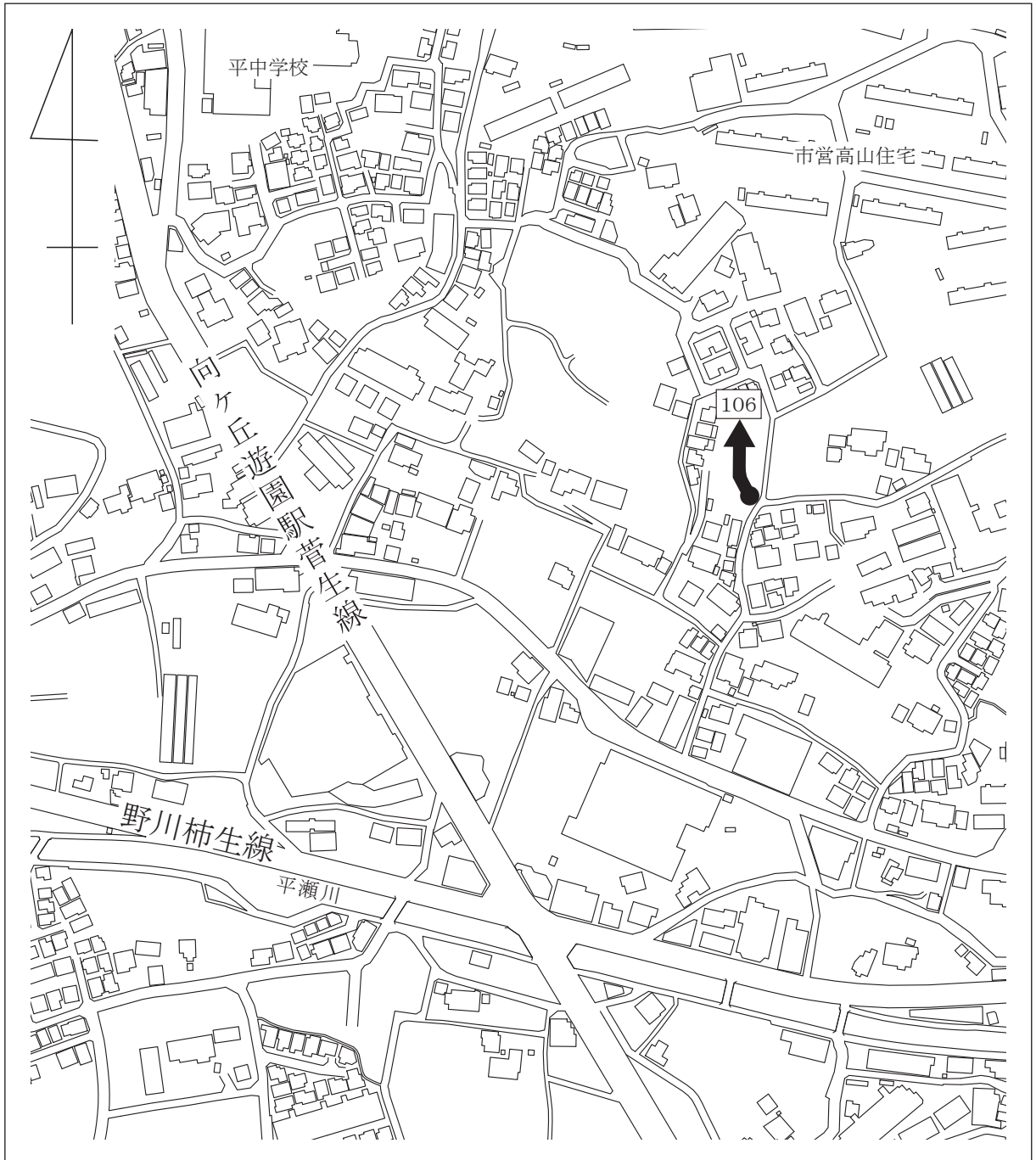
認 定 理 由

図面番号⑧

本箇所は、宅地造成事業により新設された道路で、一般交通に必要なので、これを市道として認定したい。

見取図（宮前区平2丁目地内）

整理番号106



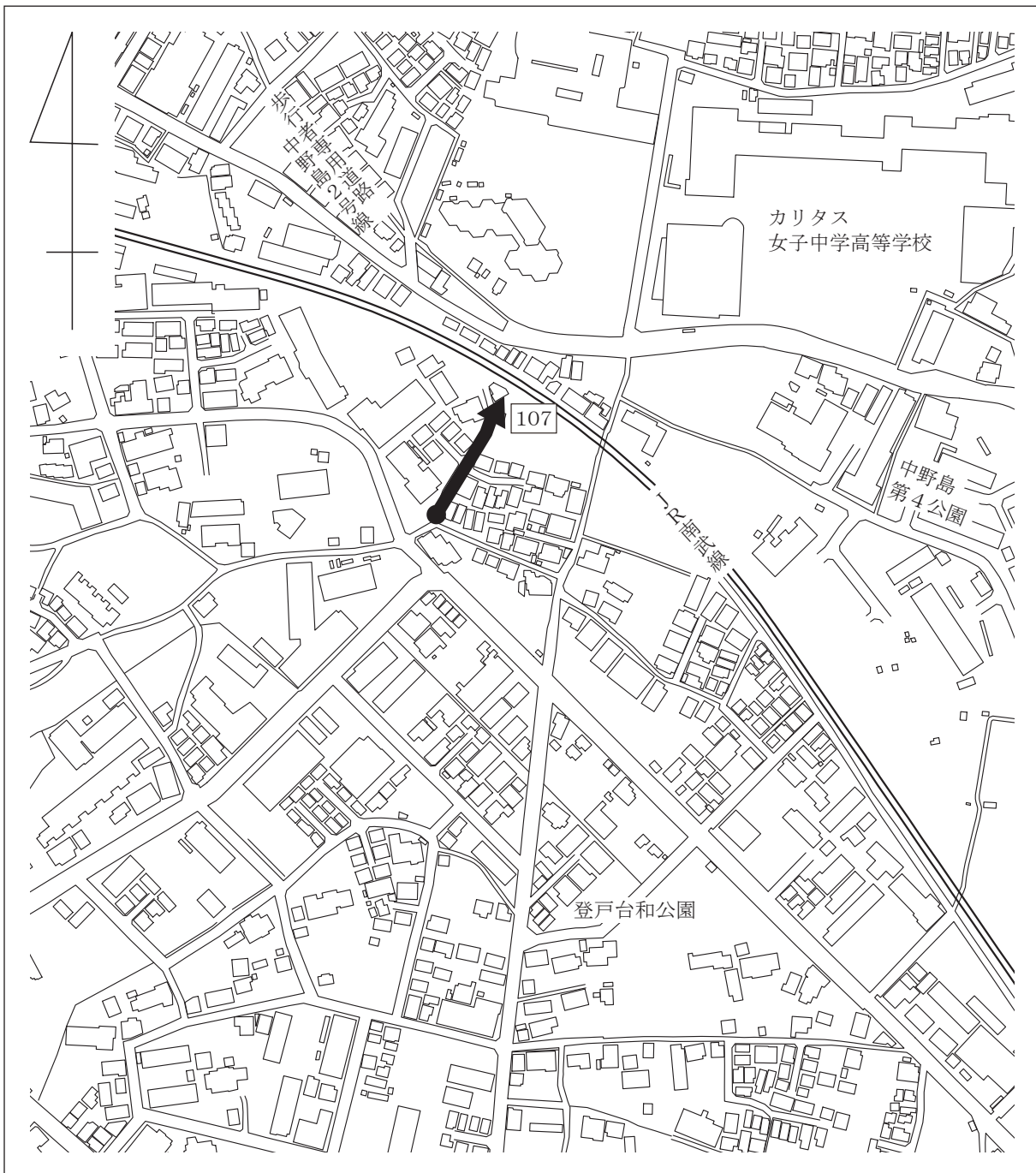
認定理由

図面番号⑨

本箇所は、路線の一部が不要であるため廃止をするが、残置路線は一般交通に必要なので、再度、これを市道として認定したい。

見取図（多摩区中野島3丁目地内）

整理番号107



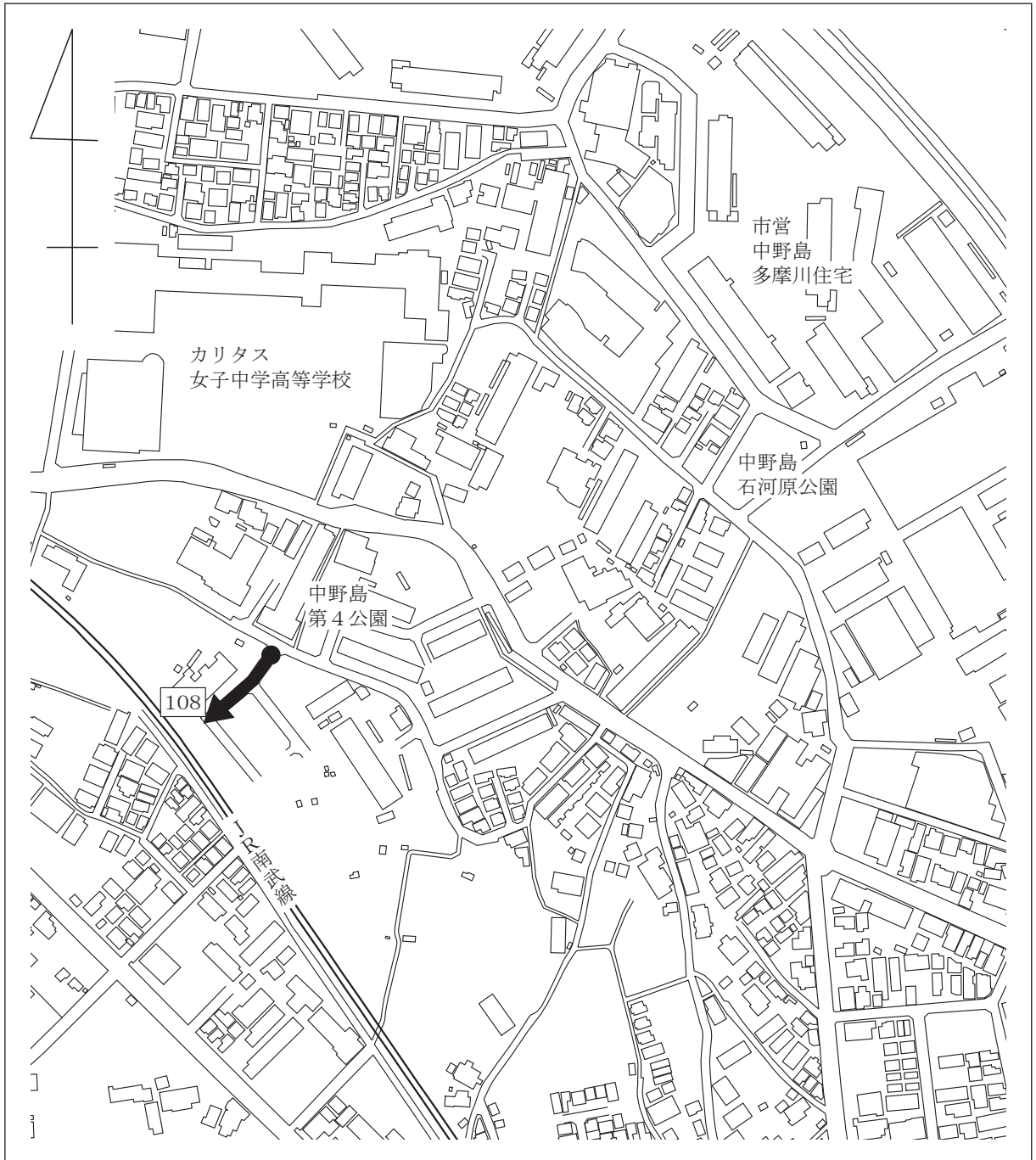
認 定 理 由

図面番号⑩

本箇所は、路線の一部が不要であるため廃止をするが、残置路線は一般交通に必要なので、再度、これを市道として認定したい。

見取図（多摩区中野島4丁目地内）

整理番号108



認定理由

図面番号⑪

本箇所は、旧路線の一部が宅地造成事業により取り込まれたため、残置路線を再度、市道として認定したい。

見取図（多摩区東生田3丁目地内）

整理番号109



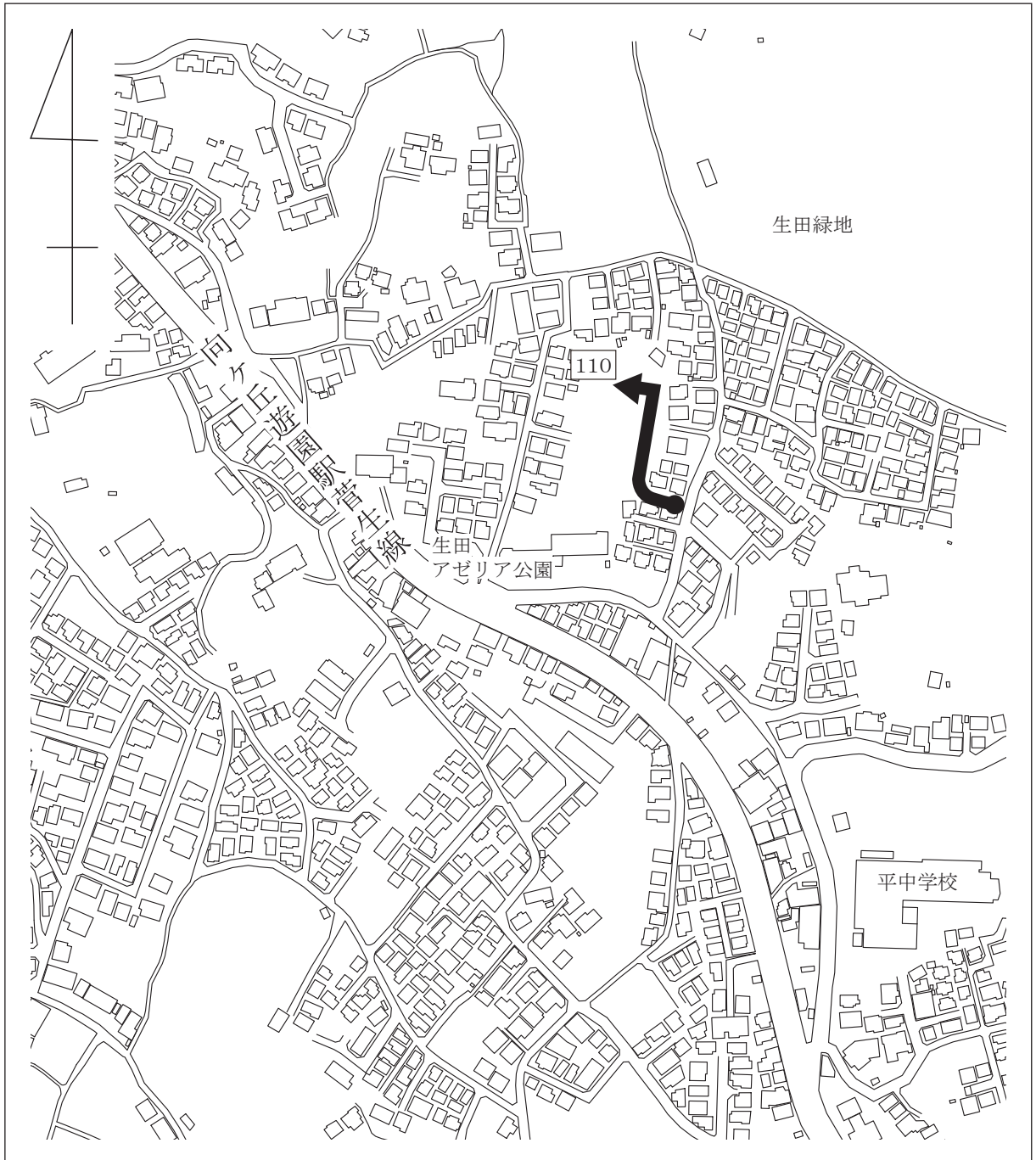
認 定 理 由

図面番号⑫

本箇所は、宅地造成事業により新設された道路と従前の道路が同一路線になり、一般交通に必要なので、これを市道として認定したい。

見取図（多摩区東生田3丁目地内）

整理番号110



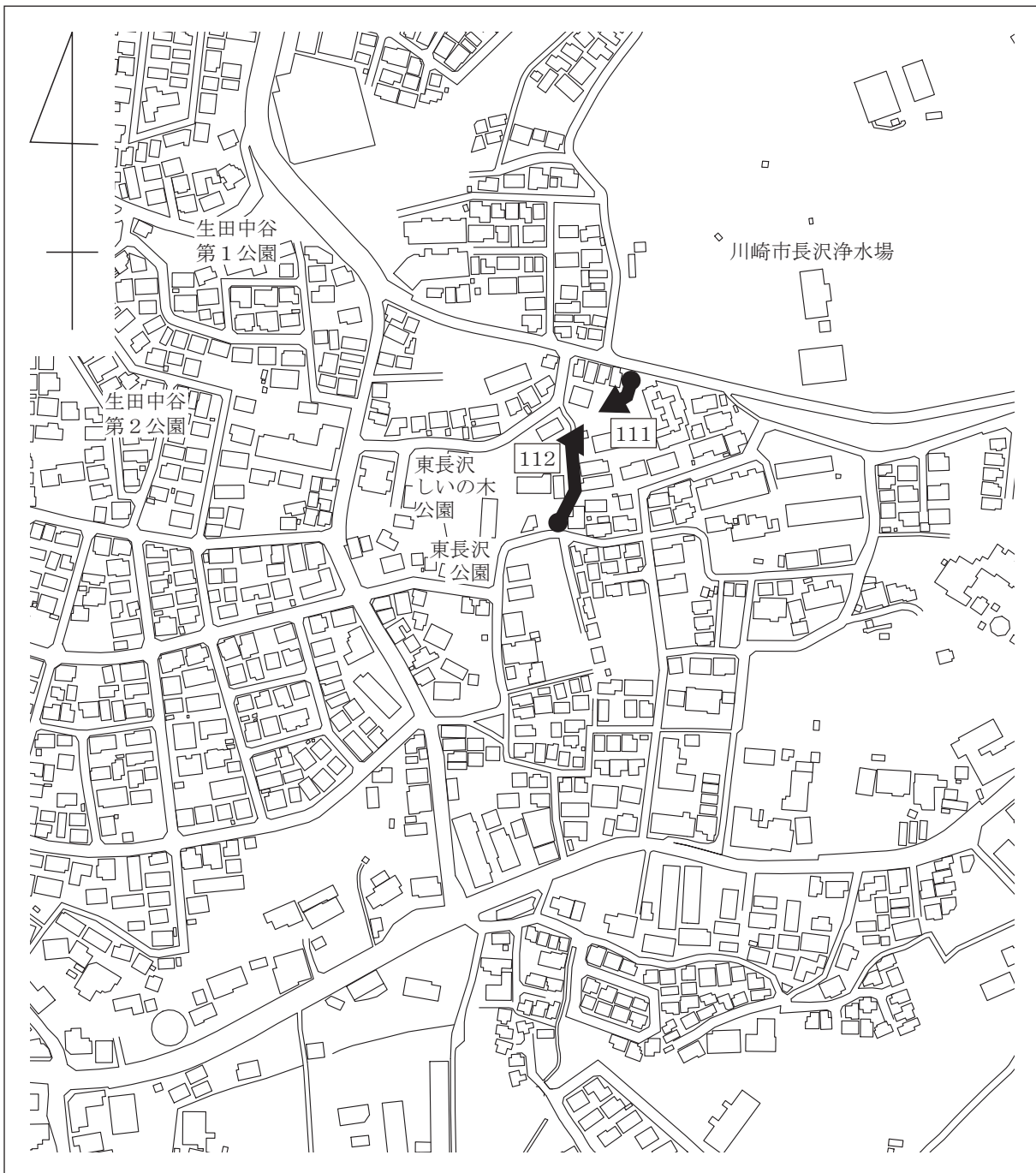
認 定 理 由

図面番号⑬

本箇所は、路線の一部が不要であるため廃止をするが、残置路線は一般交通に必要なので、再度、これを市道として認定したい。

見取図（多摩区长沢1丁目地内）

整理番号111、112



認 定 理 由

図面番号⑭

本箇所は、道路敷地が本市に寄附され、一般交通に必要なので、これを市道として認定したい。

見取図（多摩区菅北浦2丁目地内）

整理番号113



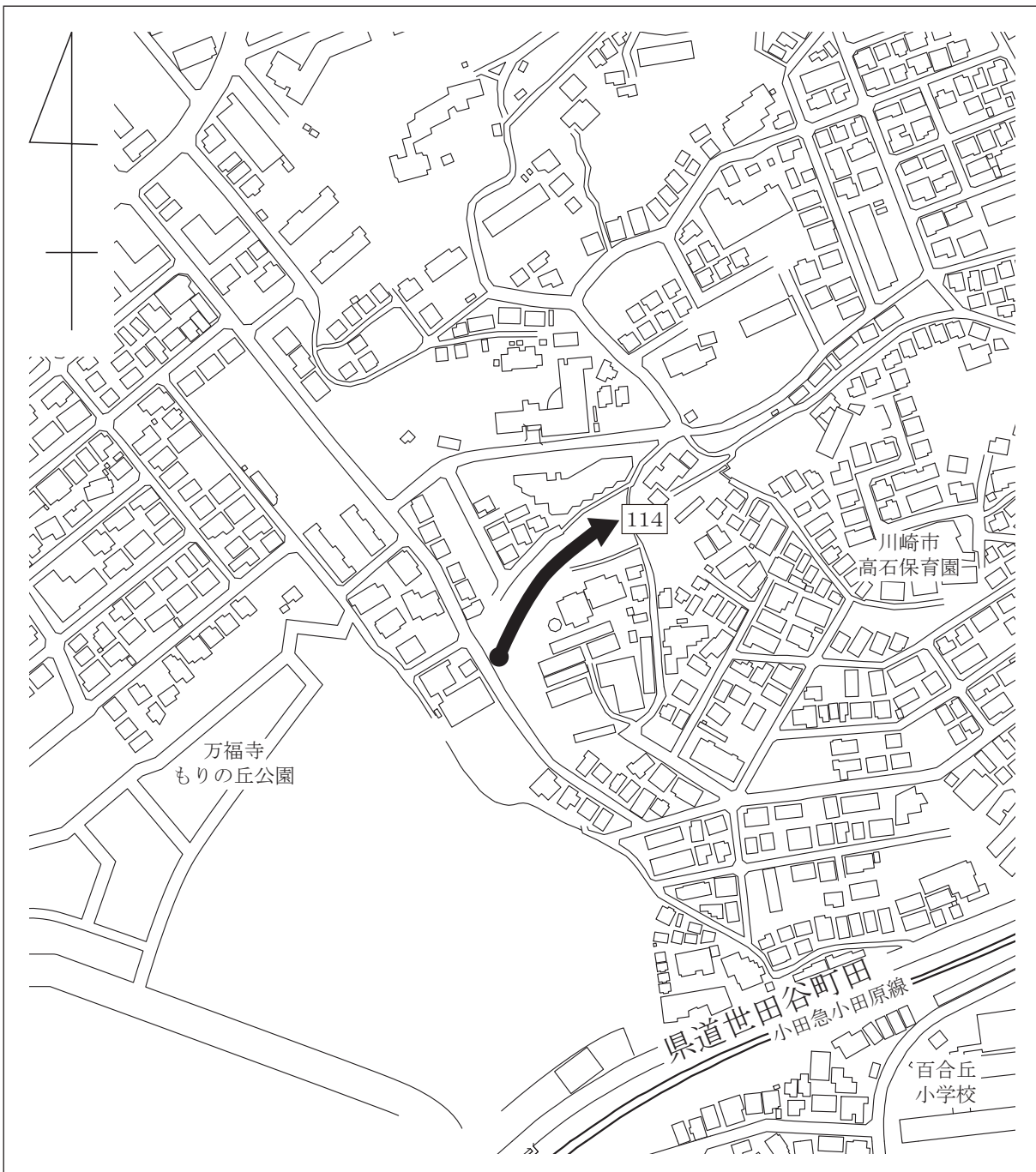
認 定 理 由

図面番号⑮

本箇所は、宅地造成事業により新設された道路で、一般交通に必要なので、これを市道として認定したい。

見取図（麻生区高石1丁目地内）

整理番号 1 1 4



認 定 理 由

図面番号⑩

本箇所は、宅地造成事業により新設された道路で、一般交通に必要なので、これを市道として認定したい。

見取図（麻生区王禅寺東6丁目地内）

整理番号115



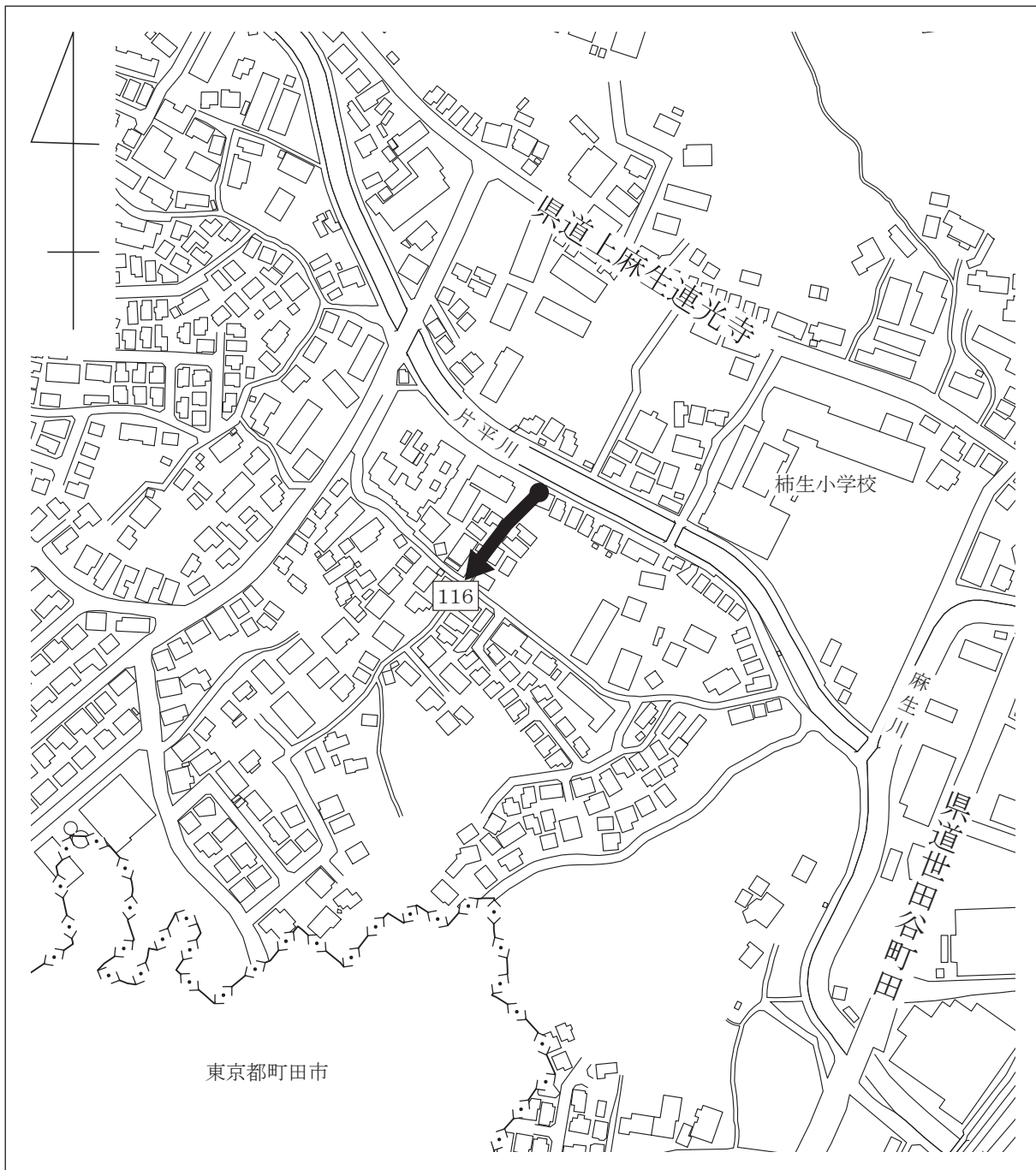
認定理由

図面番号⑰

本箇所は、寄附された道路と従前の道路が同一路線になり、一般交通に必要なので、これを市道として認定したい。

見取図（麻生区片平3丁目地内）

整理番号116



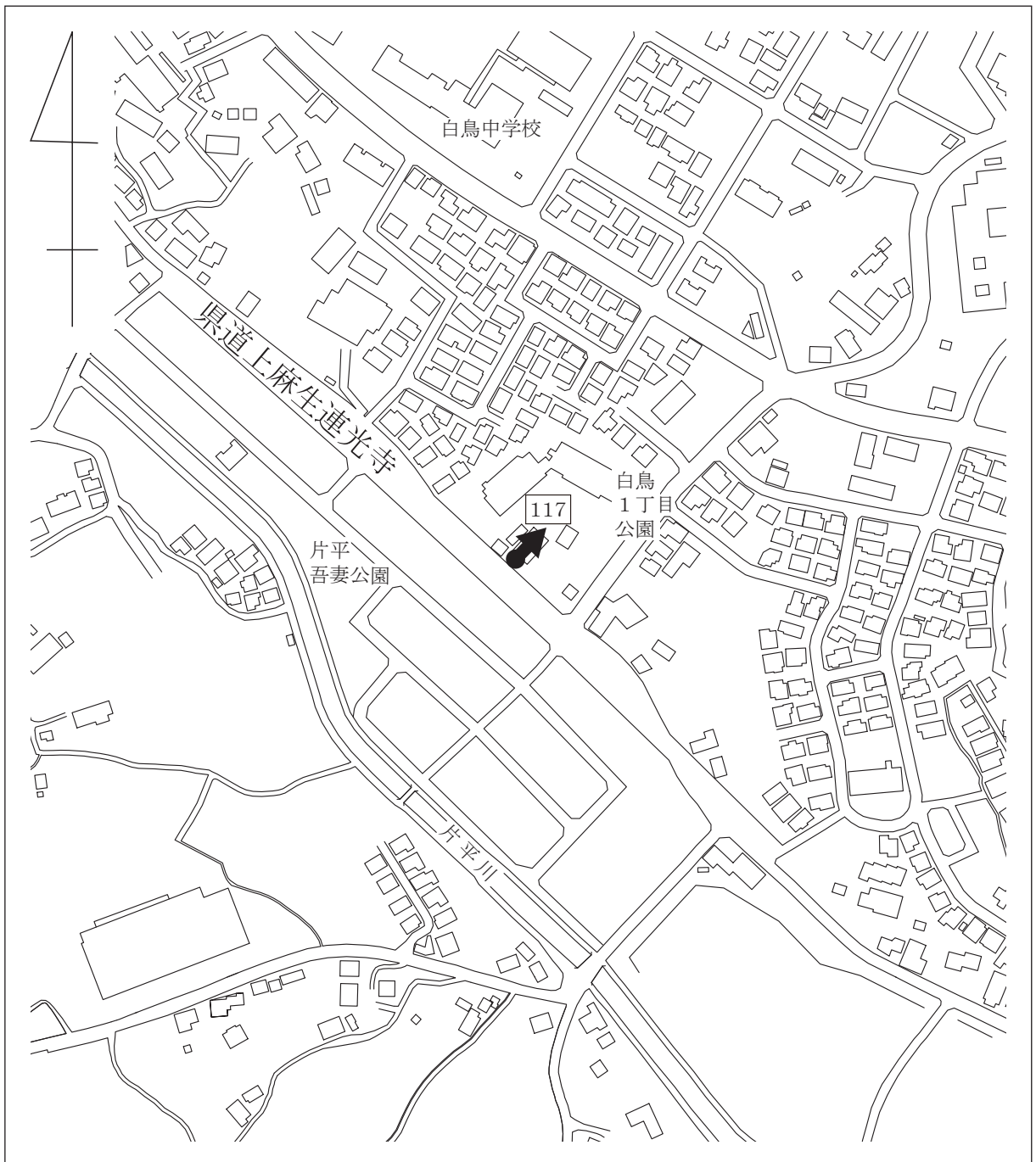
認 定 理 由

図面番号⑱

本箇所は、宅地造成事業により新設された道路で、一般交通に必要なので、これを市道として認定したい。

見取図（麻生区白鳥1丁目地内）

整理番号117



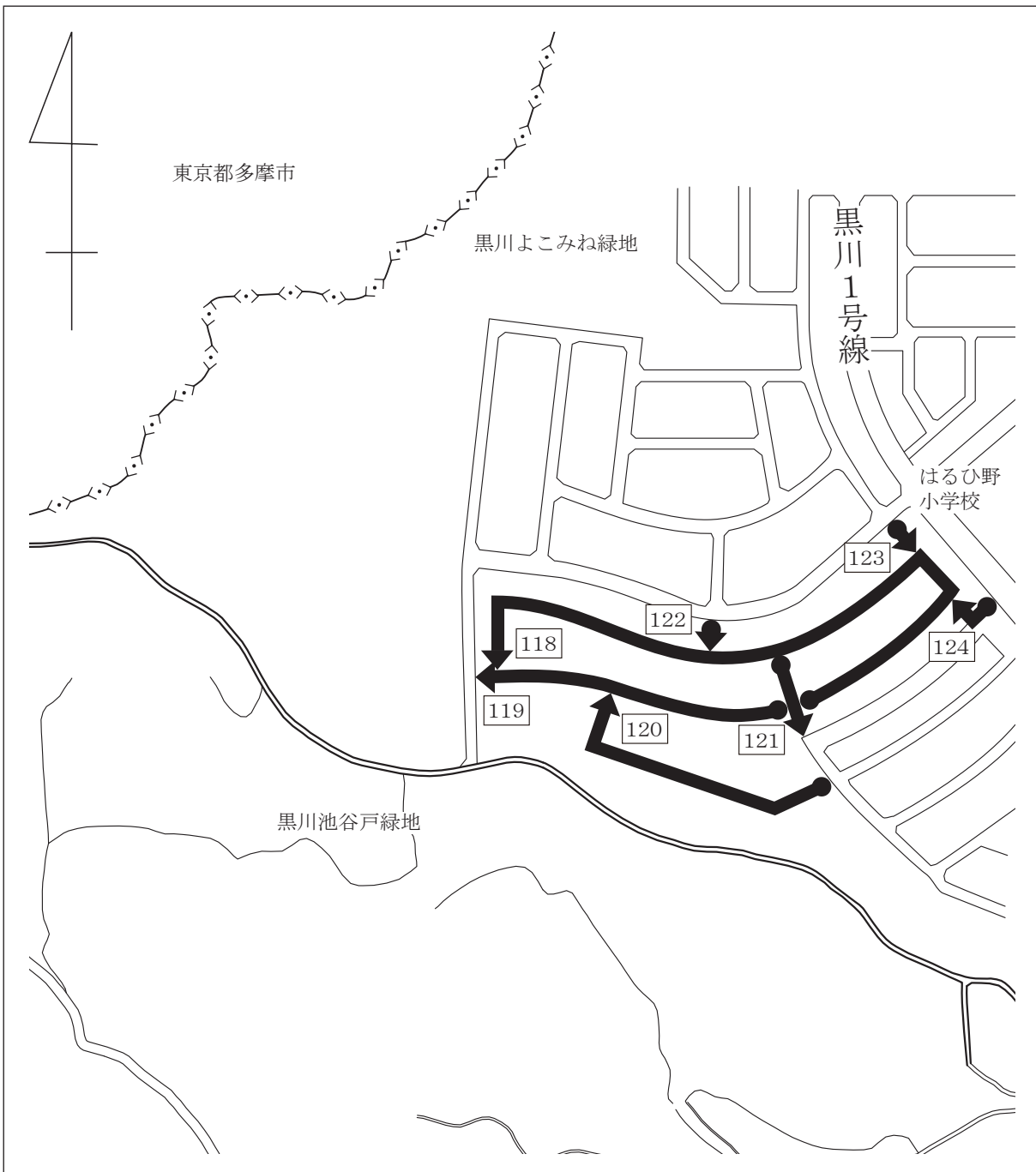
認 定 理 由

図面番号⑱

本箇所は、宅地造成事業により新設された道路で、一般交通に必要なので、これを市道として認定したい。

見取図（麻生区はるひ野3丁目地内）

整理番号118～124



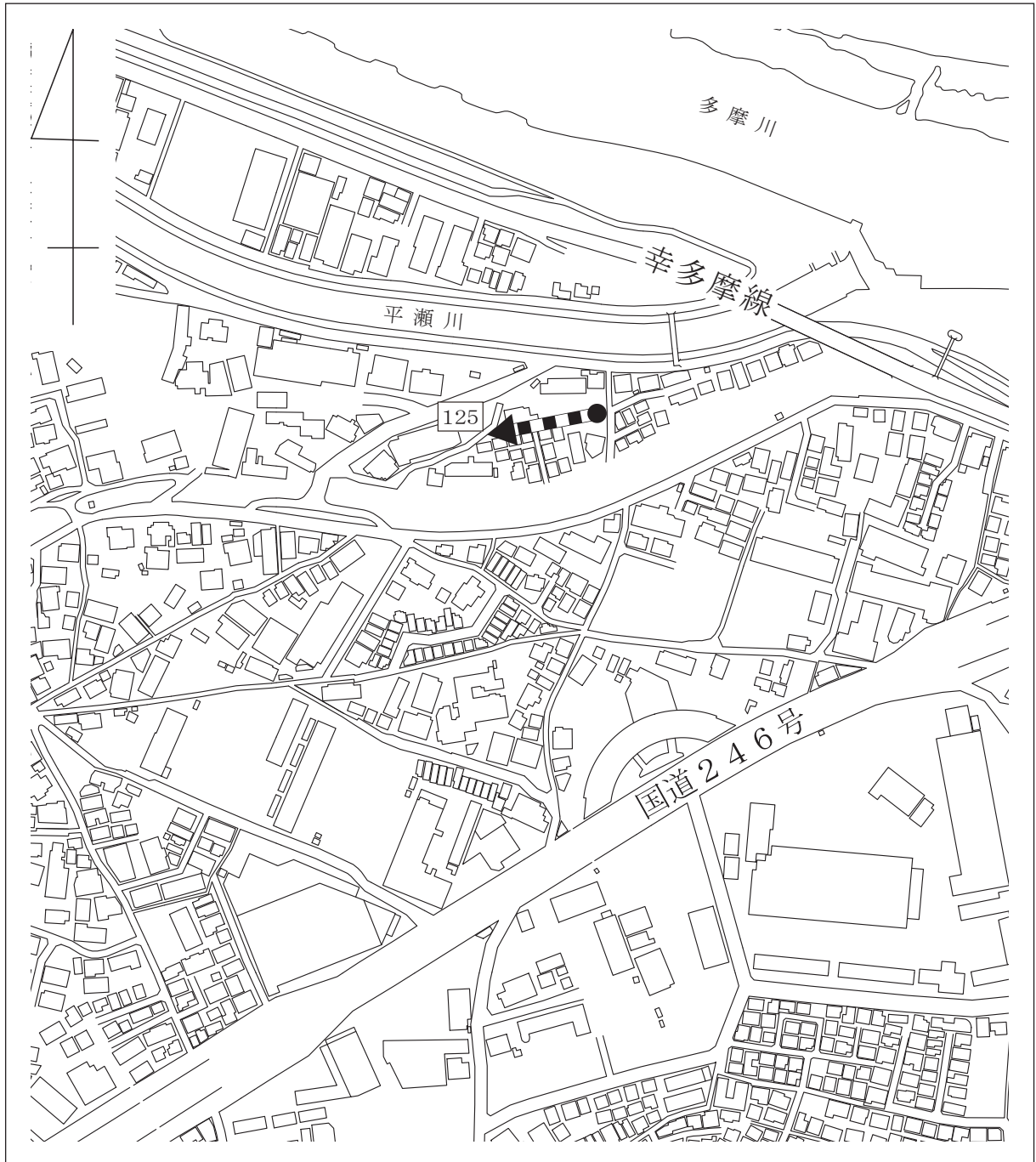
廃止理由

図面番号⑳

本箇所は、路線の一部が一般交通に必要ながないので、これを廃止したい。

見取図（高津区久地2丁目地内）

整理番号125



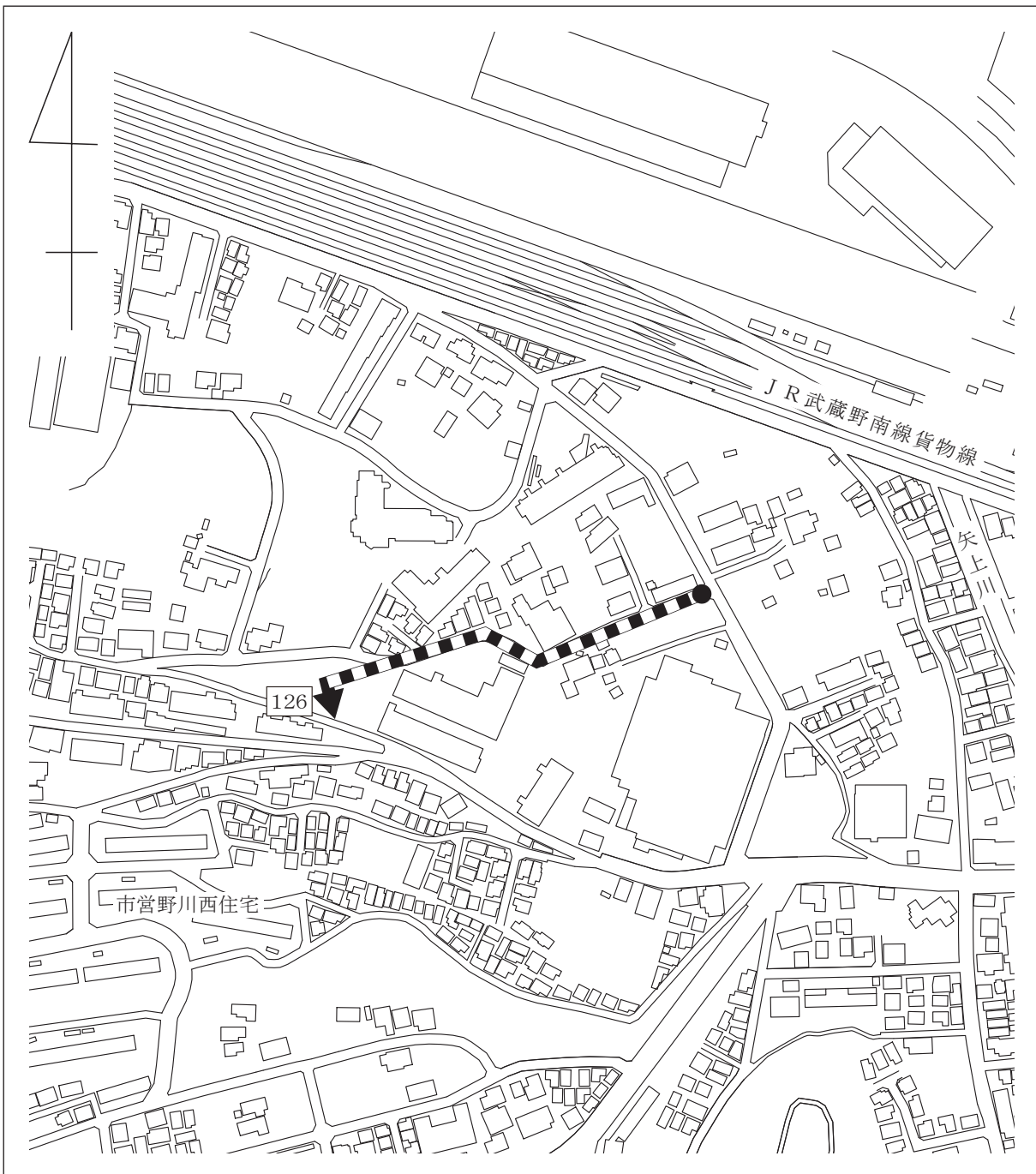
廃止理由

図面番号㊸

本箇所は、路線の一部が一般交通に必要がないので、これを廃止したい。

見取図（宮前区野川地内）

整理番号 1 2 6



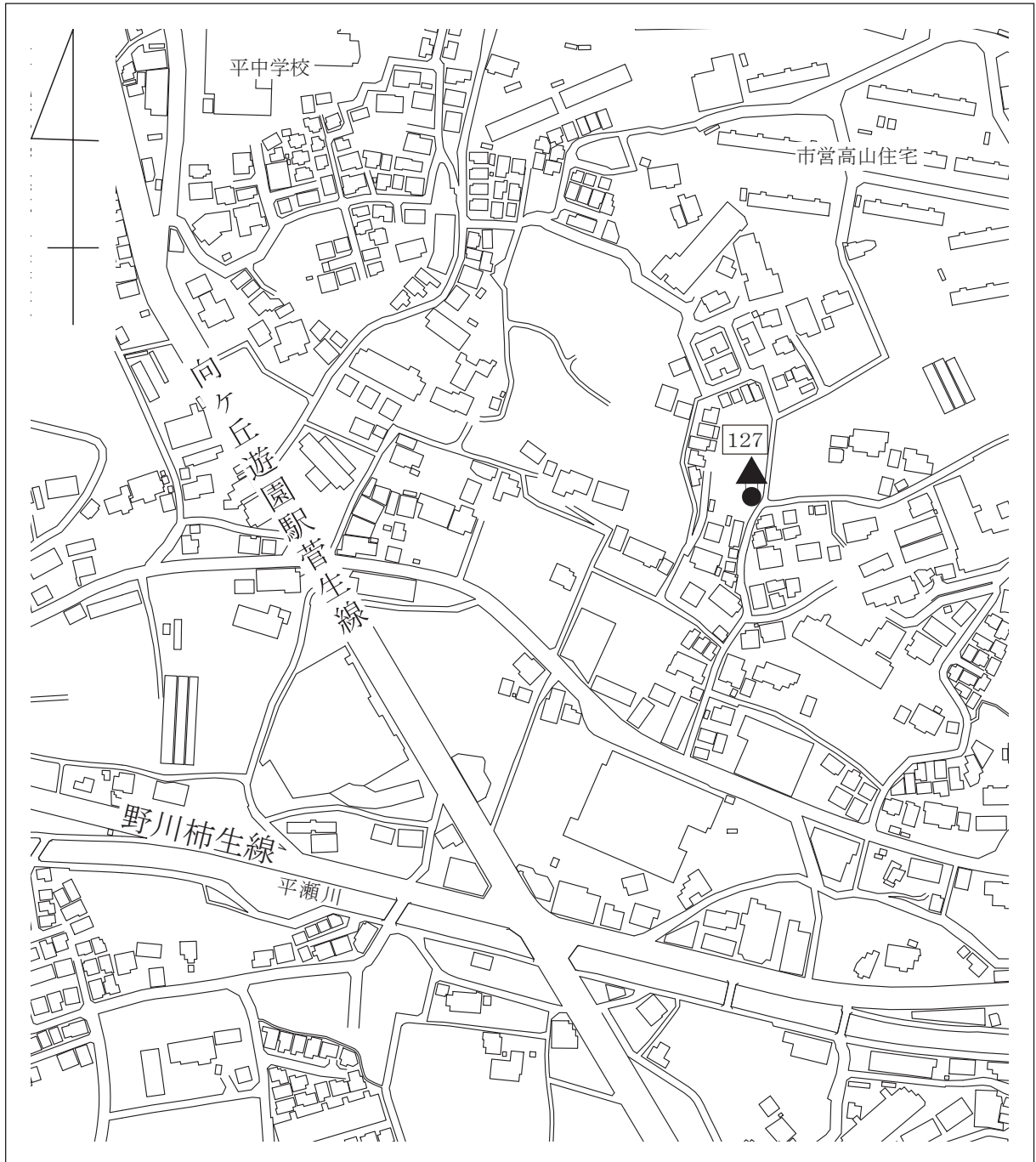
廃止理由

図面番号㊸

本箇所は、宅地造成事業により、従前の道路に替えて道路が築造され、必要がないので、これを廃止したい。

見取図（宮前区平2丁目地内）

整理番号127



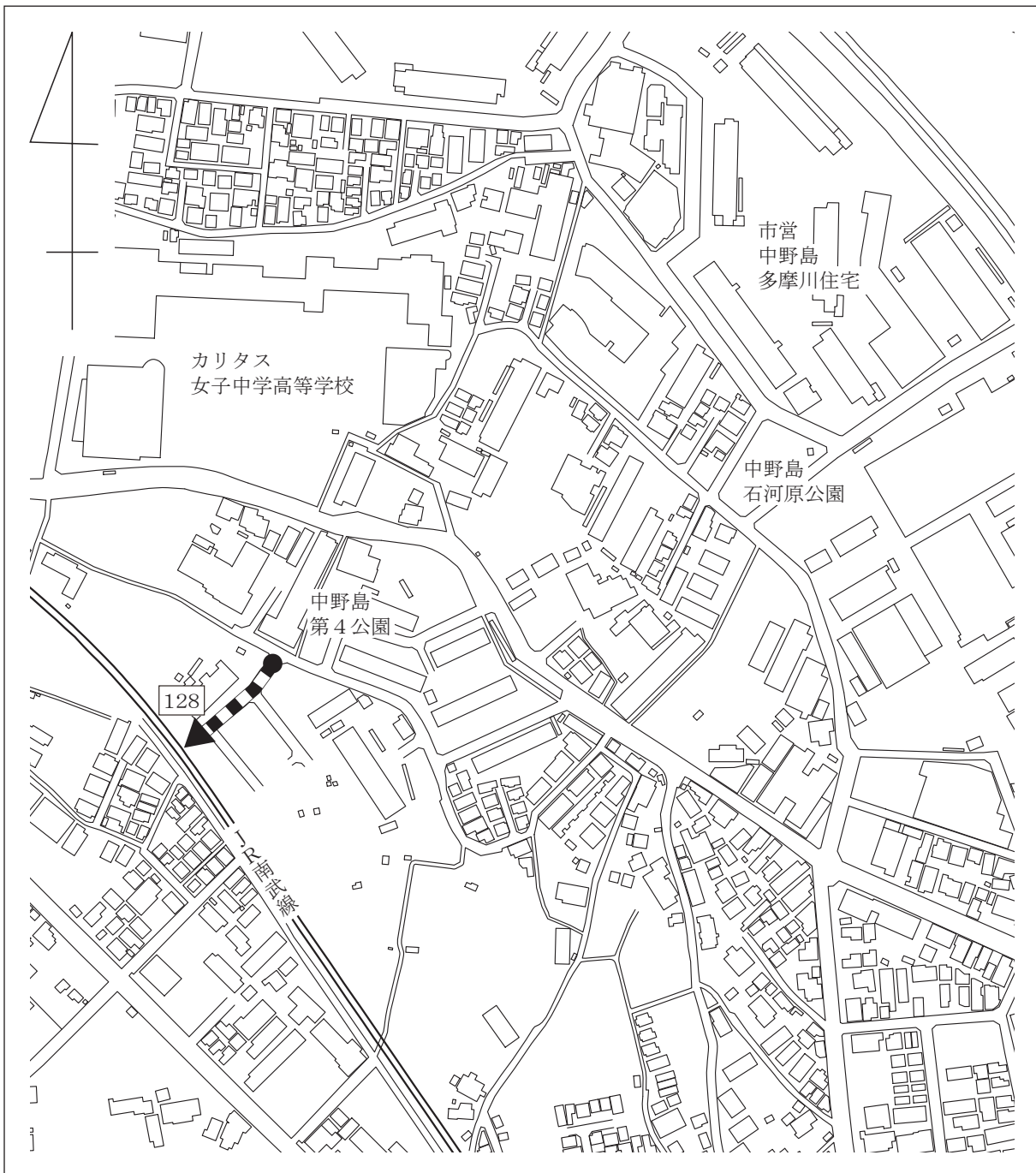
廃止理由

図面番号②③

本箇所は、路線の一部が一般交通に必要がないので、これを廃止したい。

見取図（多摩区中野島4丁目地内）

整理番号128



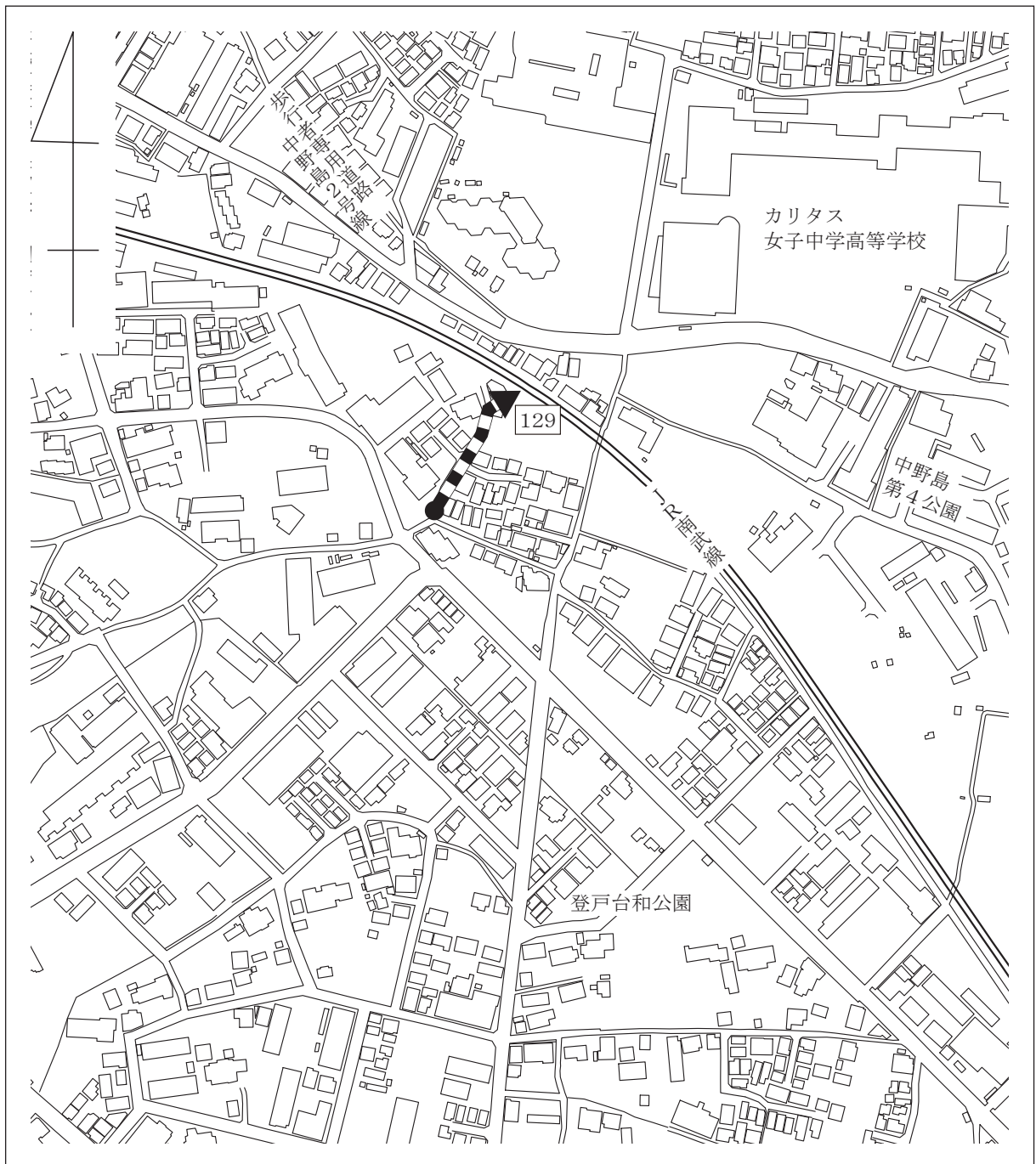
廃止理由

図面番号②

本箇所は、路線の一部が一般交通に必要ながないので、これを廃止したい。

見取図（多摩区中野島3丁目地内）

整理番号129



廃止理由

図面番号㊸

本箇所は、路線の一部が宅地造成事業により取り込まれ、新設された道路と従前の道路が同一路線になり再度認定するため、これを廃止したい。

見取図（多摩区東生田3丁目地内）

整理番号130



廃止理由

図面番号②⑥

本箇所は、路線の一部が一般交通に必要ながないので、これを廃止したい。

見取図（多摩区長沢1丁目地内）

整理番号131



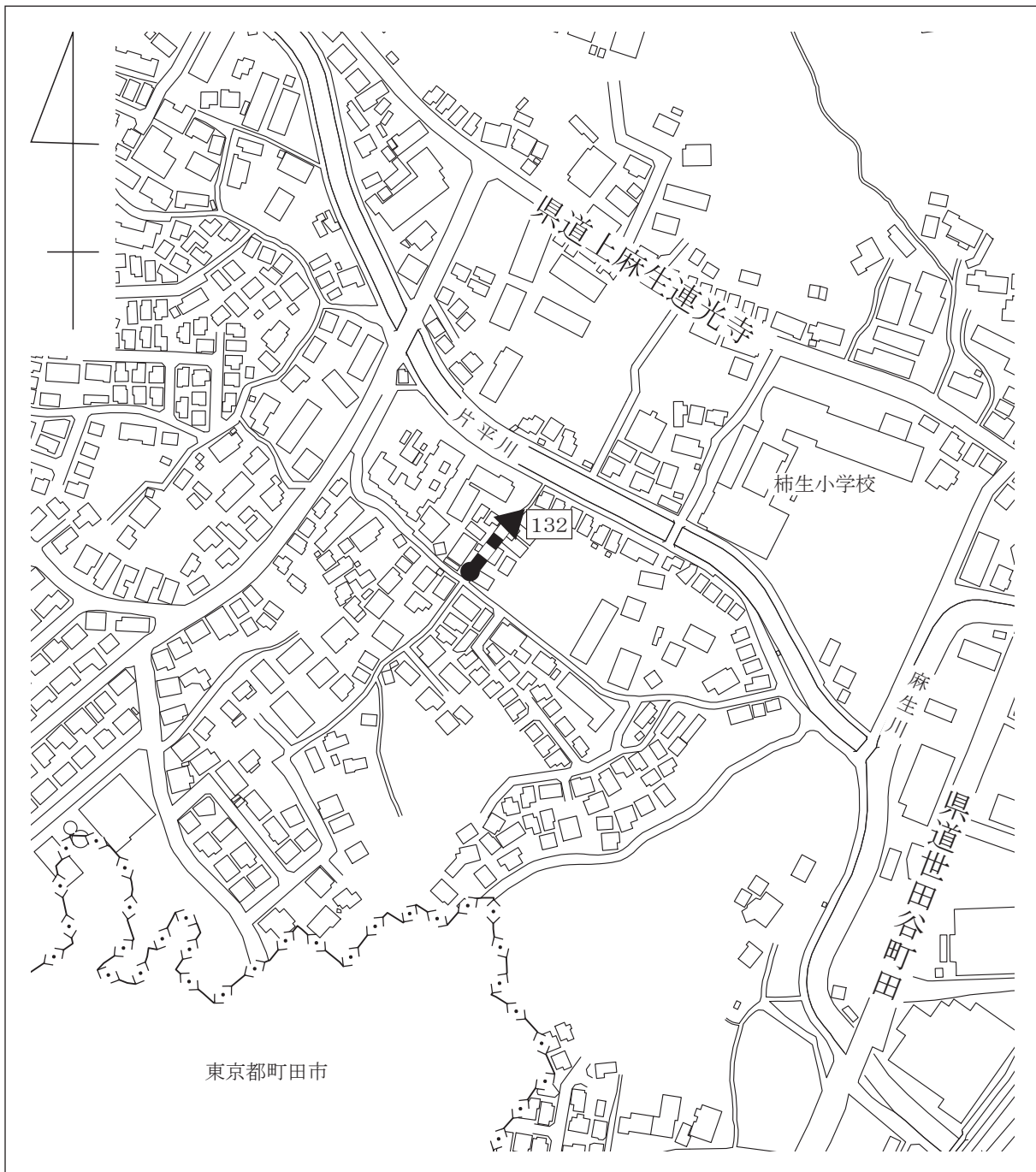
廃止理由

図面番号⑳

本箇所は、道路敷地の寄附により、新たに認定する道路と重複するため、これを廃止したい。

見取図（麻生区片平3丁目地内）

整理番号132



廃止理由

図面番号⑳

本箇所は、宅地造成事業により、従前の道路に替えて道路が築造され、必要がないので、これを廃止したい。

見取図（麻生区白鳥1丁目地内）

整理番号133

