

議案第173号

市道路線の認定及び廃止について

道路法第8条及び第10条第1項の規定により、次のとおり市道路線を認定及び廃止する。

平成25年11月29日提出

川崎市長 福田紀彦

1 認定

整理番号	図面番号	路線名	起終	点	点
66	1	小倉 第215号線	幸区小倉2丁目	1134番	10先
			幸区小倉2丁目	1134番	25先
67	2	木月 第212号線	中原区木月1丁目	331番	6先
			中原区木月1丁目	330番	11先
68	3	諏訪 第58号線	高津区諏訪3丁目	67番	3先
			高津区諏訪3丁目	67番	9先
69	4	下野毛 第52号線	高津区下野毛2丁目	1034番	1先
			高津区下野毛2丁目	1039番	1先
70	5	上作延 第211号線	高津区上作延	903番	17先
			高津区上作延	904番	10先
71	6	末長 第174号線	高津区末長1丁目	310番	22先
			高津区末長1丁目	310番	14先
72	7	子母口 第102号線	高津区子母口	83番	24先
			高津区子母口	91番	4先
73	8	久末 第263号線	高津区久末	1742番	3先
			高津区久末	1741番	20先
74	9	馬絹 第188号線	宮前区馬絹	1238番	23先
			宮前区馬絹	1238番	13先

整理 番号	図面 番号	路 線 名	起 終	点 点	
75	10	馬 絹 第189号線	宮前区 馬絹	1738番	1先
			宮前区 馬絹	1733番	16先
76	11	宮 崎 第153号線	宮前区 宮崎6丁目	3番	60先
			宮前区 宮崎6丁目	3番	69先
77	12	野 川 第505号線	宮前区 野川	2268番	23先
			宮前区 野川	2268番	27先
78	12	野 川 第506号線	宮前区 野川	2269番	6先
			宮前区 野川	2269番	10先
79	13	平 第234号線	宮前区 平4丁目	1497番	1先
			宮前区 平4丁目	1504番	1先
80	14	神 木 本 町 第178号線	宮前区 神木本町3丁目	1948番	2先
			宮前区 神木本町3丁目	1948番	5先
81	15	初 山 第6号線	宮前区 初山1丁目	383番	3先
			宮前区 初山1丁目	383番	18先
82	16	潮 見 台 第1号線	宮前区 潮見台	2269番	1先
			宮前区 潮見台	2246番	5先
83	17	潮 見 台 第2号線	宮前区 潮見台	2381番	先
			宮前区 潮見台	2382番	先
84	18	生 田 第258号線	多摩区 生田4丁目	1861番	6先
			多摩区 生田4丁目	1861番	3先
85	18	生 田 第259号線	多摩区 生田4丁目	1890番	126先
			多摩区 生田4丁目	1890番	55先
86	18	生 田 第260号線	多摩区 生田4丁目	1890番	86先
			多摩区 生田4丁目	1891番	30先
87	18	生 田 第261号線	多摩区 生田4丁目	1890番	120先
			多摩区 生田4丁目	1891番	40先
88	18	生 田 第262号線	多摩区 生田4丁目	1891番	16先
			多摩区 生田4丁目	1890番	175先
89	18	生 田 第263号線	多摩区 生田4丁目	1891番	51先
			多摩区 生田4丁目	1890番	146先

整理 番号	図面 番号	路 線 名	起 終	点 点
90	18	生 田 第 2 6 4 号線	多摩区 生田4丁目	1891番 49先
			多摩区 生田4丁目	1891番 8先
91	19	岡 上 第 1 6 7 号線	麻生区 岡上	1624番 96先
			麻生区 岡上	1624番 24先
92	19	岡 上 第 1 6 8 号線	麻生区 岡上	1610番 24先
			麻生区 岡上	1610番 56先
93	19	岡 上 第 1 6 9 号線	麻生区 岡上	1610番 10先
			麻生区 岡上	1610番 55先

2 廃止

整理 番号	図面 番号	路 線 名	起 終	点 点
94	20	小 倉 第 1 0 0 号線	幸 区 小倉2丁目	1134番 25先
			幸 区 小倉2丁目	1134番 11先
95	21	木 月 第 1 7 3 号線	中原区 木月1丁目	330番 9先
			中原区 木月1丁目	331番 6先
96	22	馬 絹 第 8 5 号線	宮前区 馬絹	1755番 15先
			宮前区 馬絹	1755番 14先
97	23	馬 絹 第 1 5 4 号線	宮前区 馬絹	1738番 2先
			宮前区 馬絹	1733番 17先
98	24	菅 生 第 4 5 8 号線	宮前区 潮見台	2380番 先
			宮前区 潮見台	2374番 1先
99	24	菅 生 第 4 6 0 号線	宮前区 潮見台	2381番 先
			宮前区 潮見台	2383番 先
100	25	平 第 1 8 5 号線	宮前区 平4丁目	1497番 1先
			宮前区 平4丁目	1498番 1先
101	26	王 禅 寺 第 4 0 7 号線	麻生区 王禅寺西7丁目	1998番 先
			麻生区 王禅寺西7丁目	1997番 3先

認 定 理 由

図面番号①

本箇所は、一般交通に必要なので、これを市道として認定したい。

見取図（幸区小倉 2 丁目地内）

整理番号 6 6



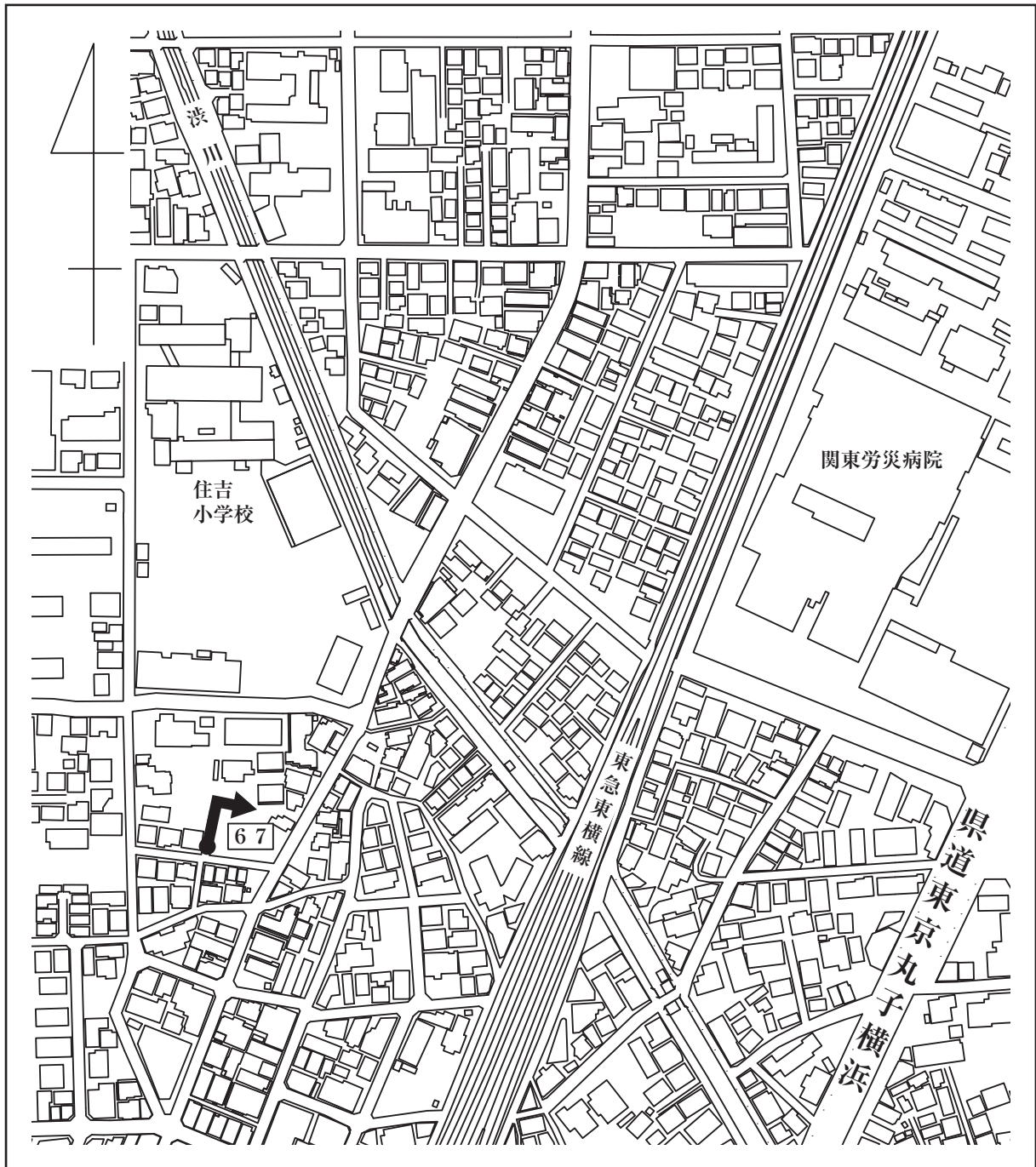
認 定 理 由

図面番号②

本箇所は、一般交通に必要なので、これを市道として認定したい。

見取図（中原区木月1丁目地内）

整理番号67



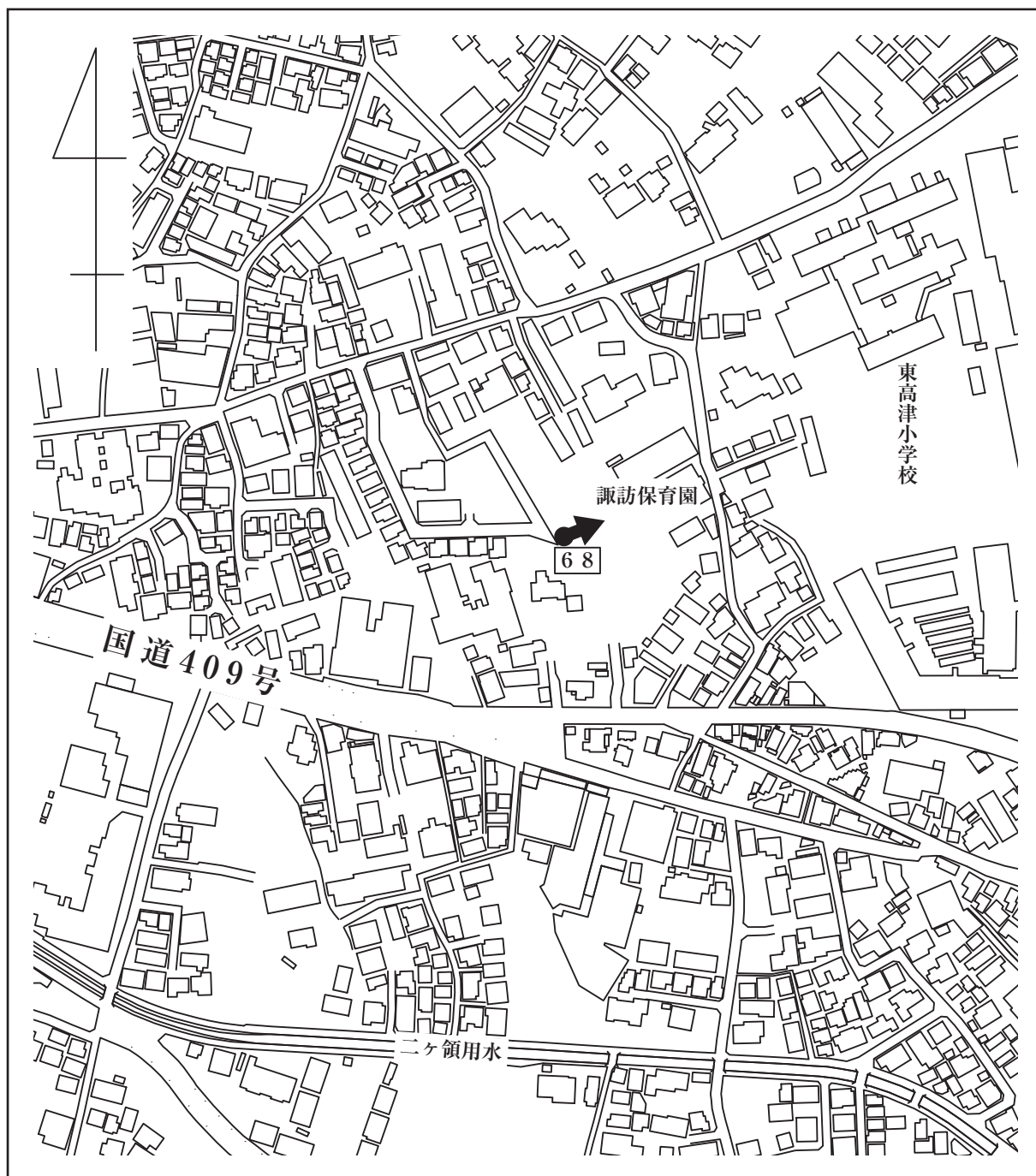
認定理由

図面番号③

本箇所は、宅地造成事業により新設された道路で、一般交通に必要なので、これを市道として認定したい。

見取図（高津区諏訪3丁目地内）

整理番号68



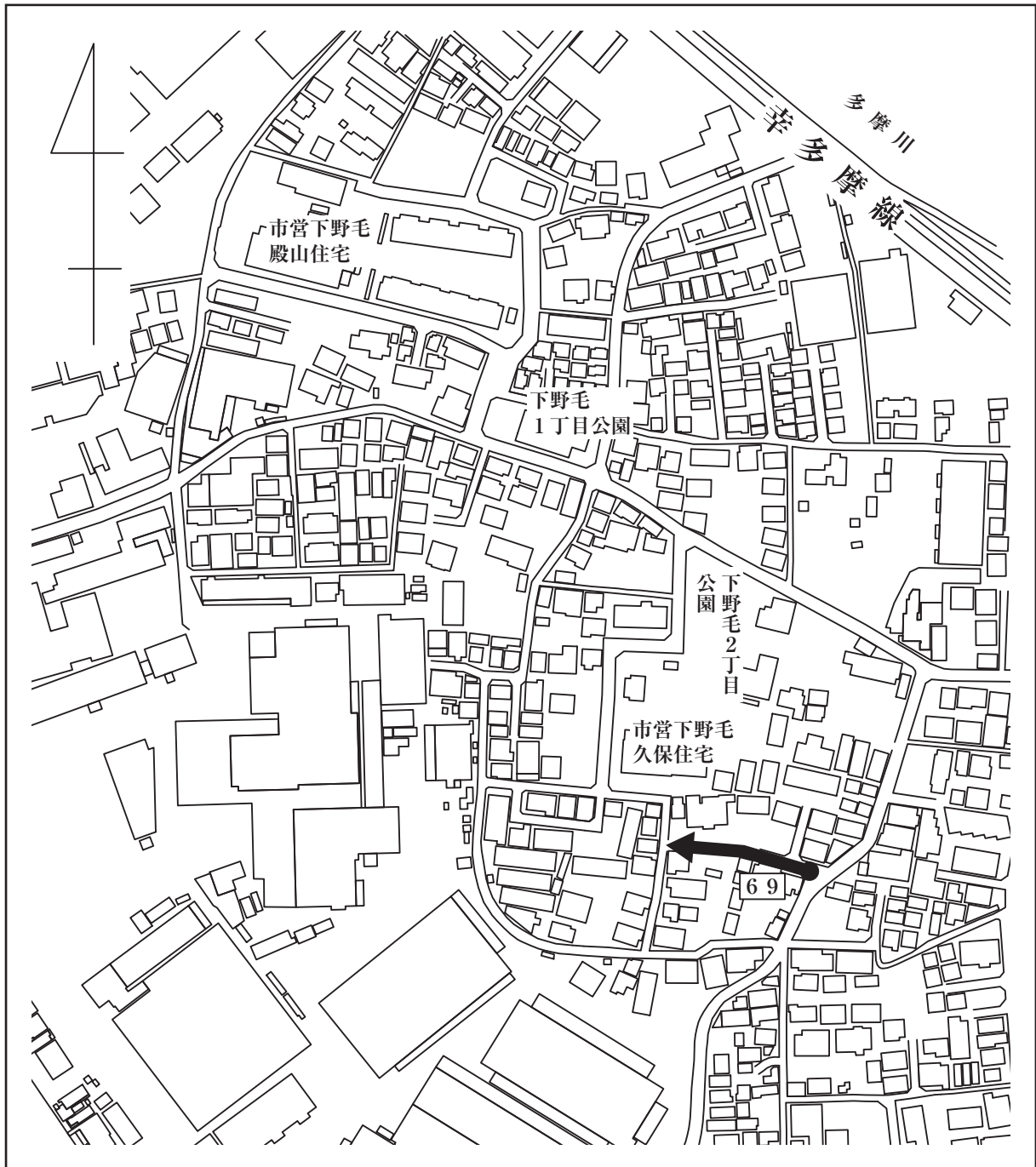
認 定 理 由

図面番号④

本箇所は、宅地造成事業により新設された道路で、一般交通に必要なので、これを市道として認定したい。

見取図（高津区下野毛2丁目地内）

整理番号69



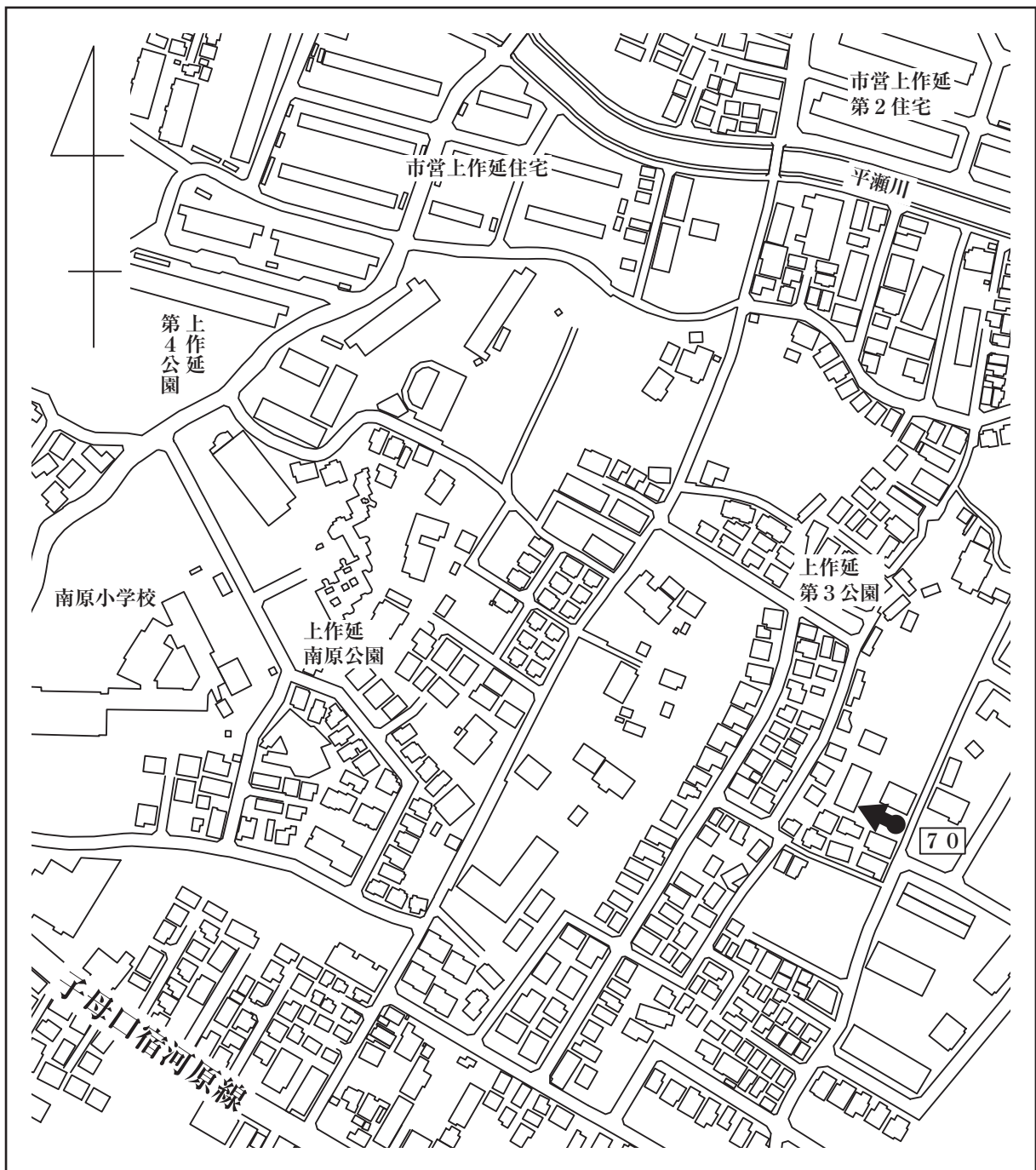
認定理由

図面番号⑤

本箇所は、宅地造成事業により新設された道路で、一般交通に必要なので、これを市道として認定したい。

見取図（高津区上作延地内）

整理番号 70



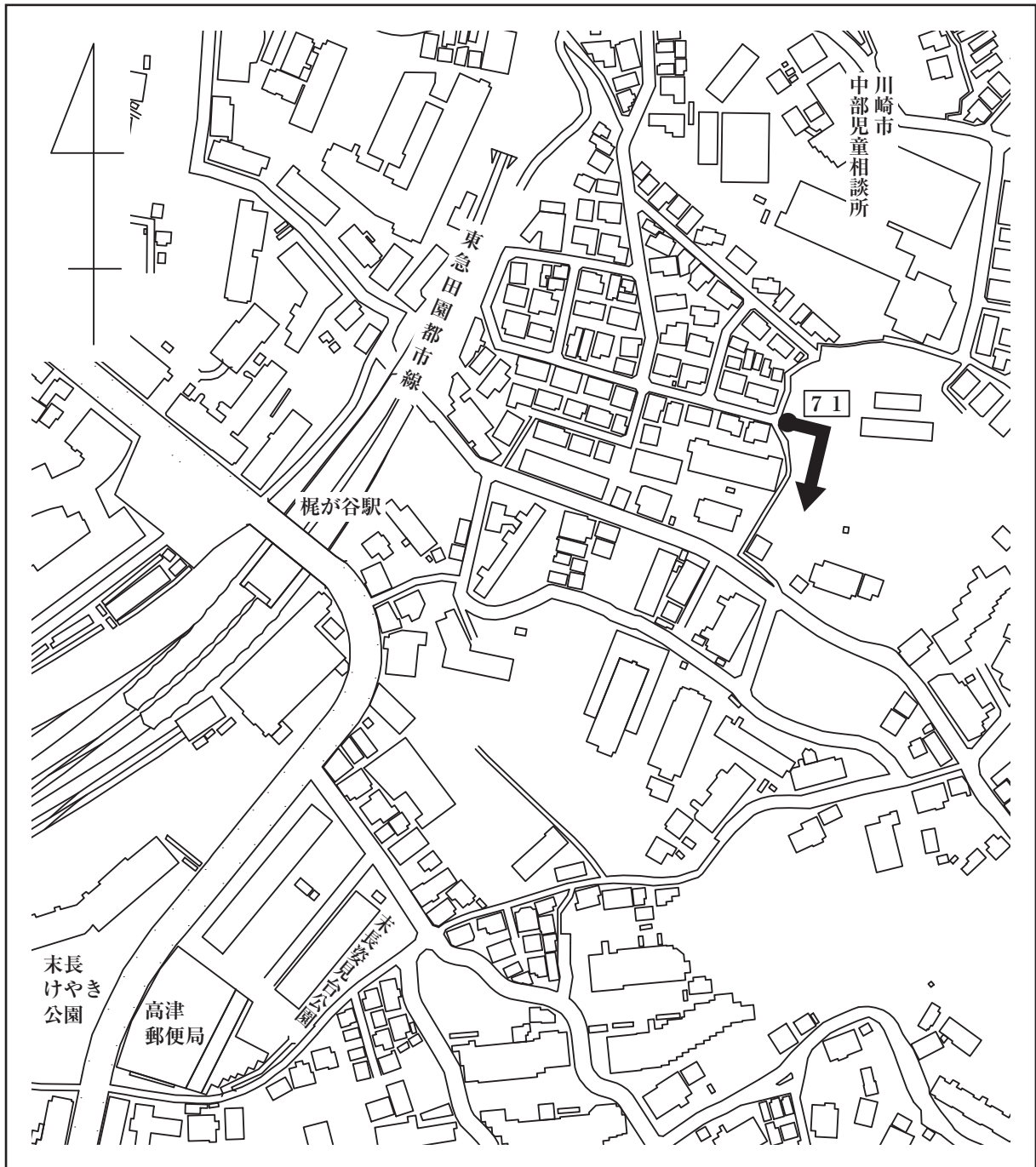
認 定 理 由

図面番号⑥

本箇所は、宅地造成事業により新設された道路で、一般交通に必要なので、これを市道として認定したい。

見取図（高津区末長1丁目地内）

整理番号71



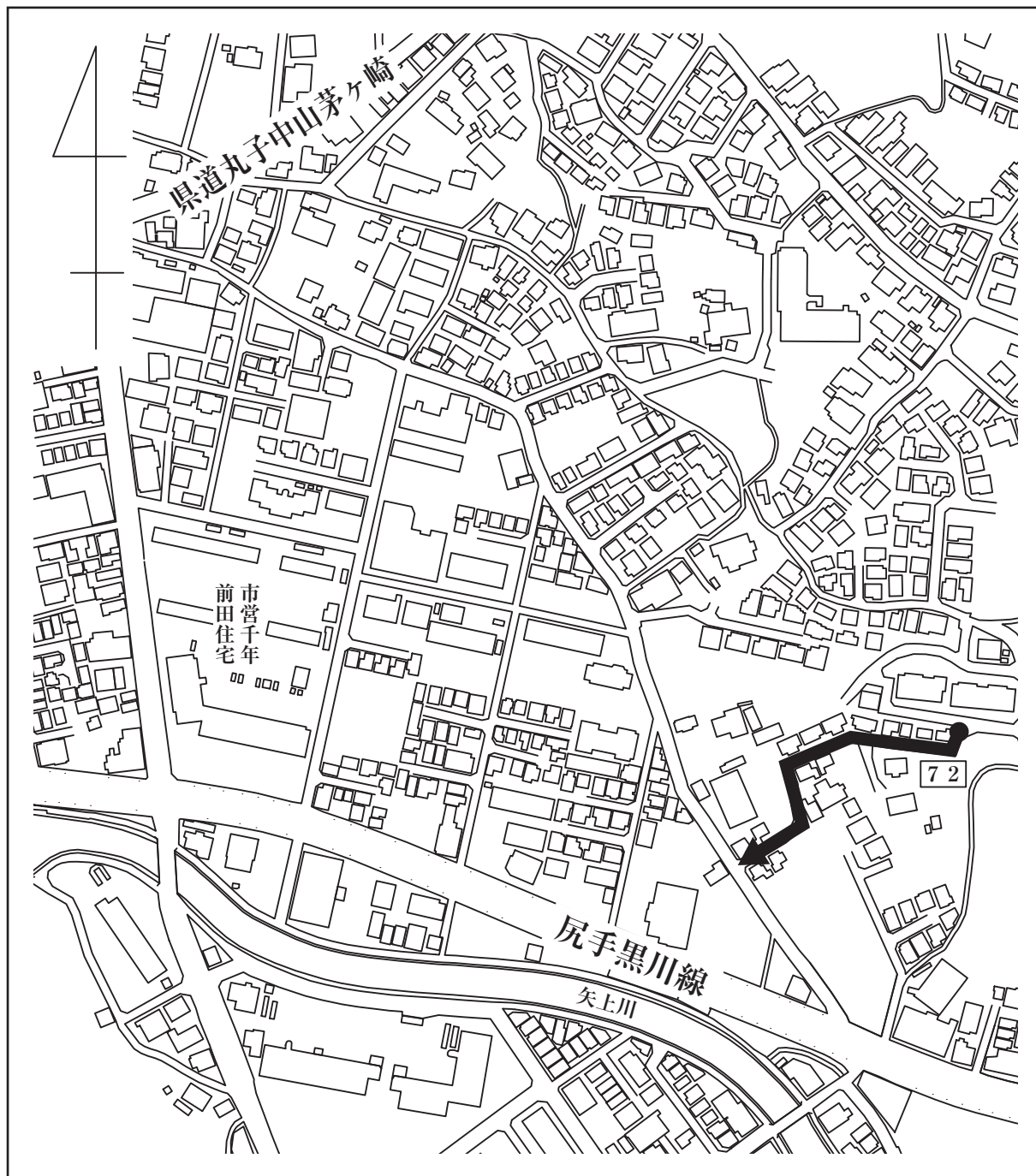
認 定 理 由

図面番号⑦

本箇所は、一般交通に必要なので、これを市道として認定したい。

見取図（高津区子母口地内）

整理番号 7 2



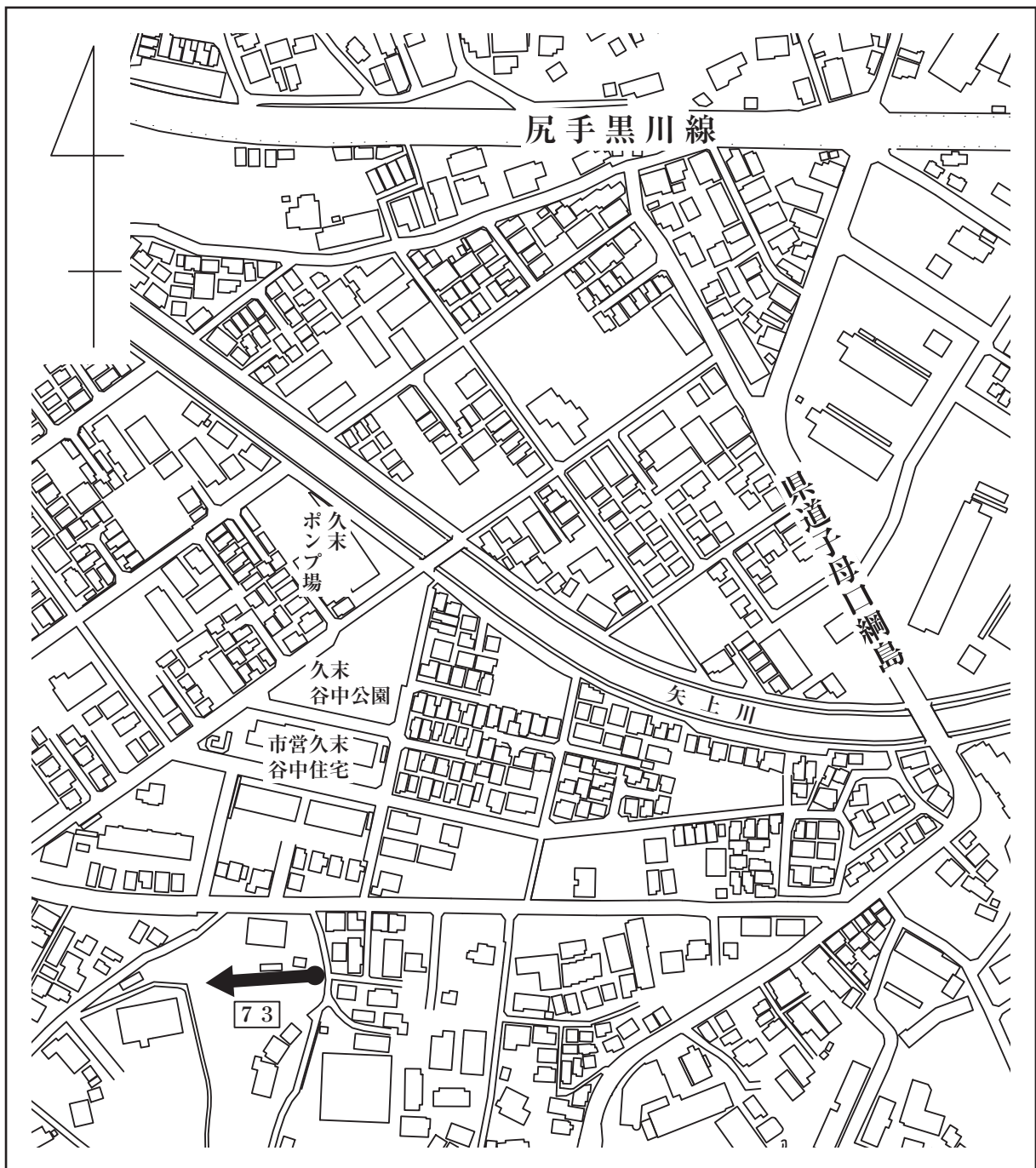
認定理由

図面番号⑧

本箇所は、宅地造成事業により新設された道路で、一般交通に必要なので、これを市道として認定したい。

見取図（高津区久末地内）

整理番号 7 3



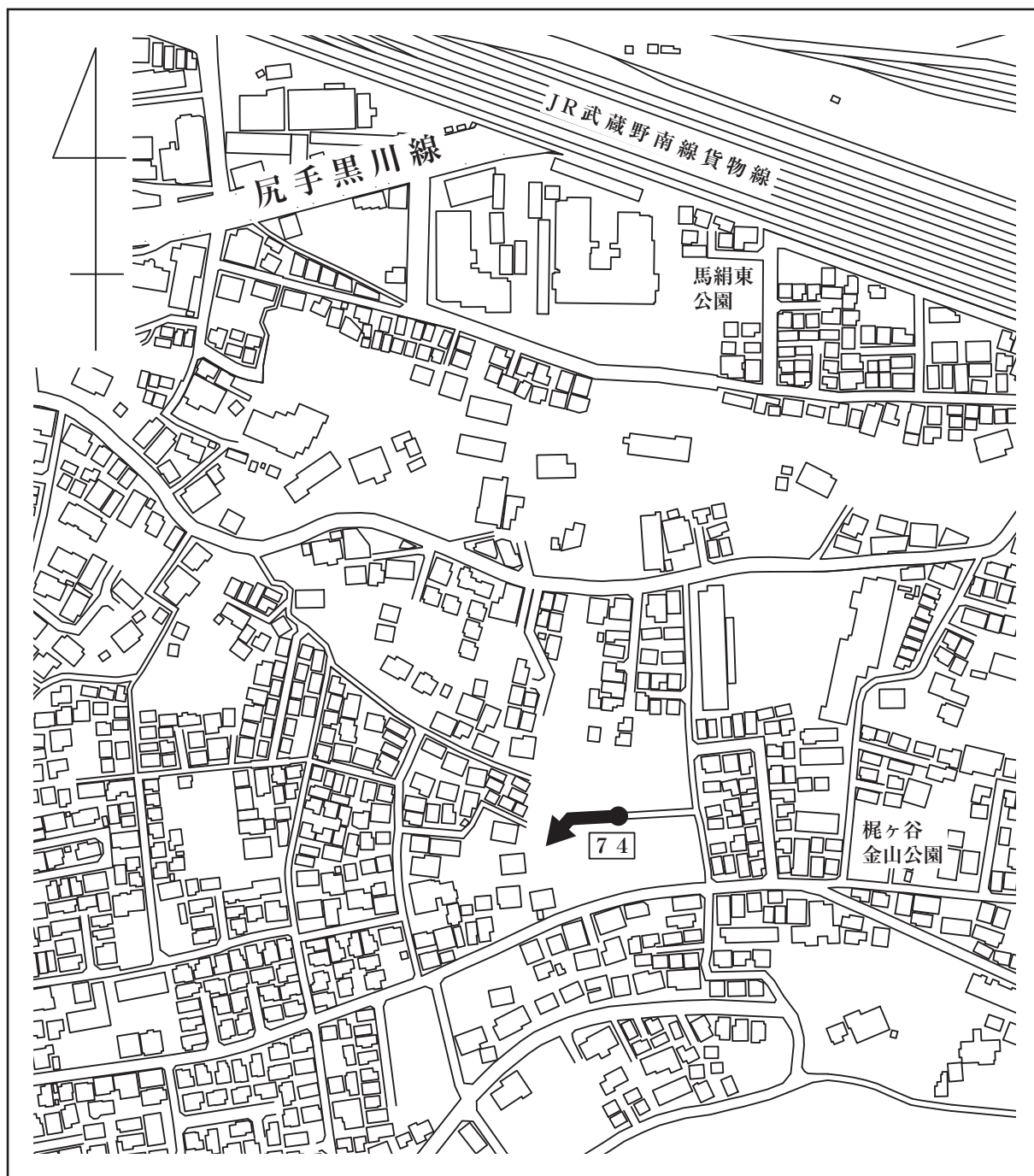
認 定 理 由

図面番号⑨

本箇所は、宅地造成事業により新設された道路で、一般交通に必要なので、これを市道として認定したい。

見取図（宮前区馬絹地内）

整理番号 7 4



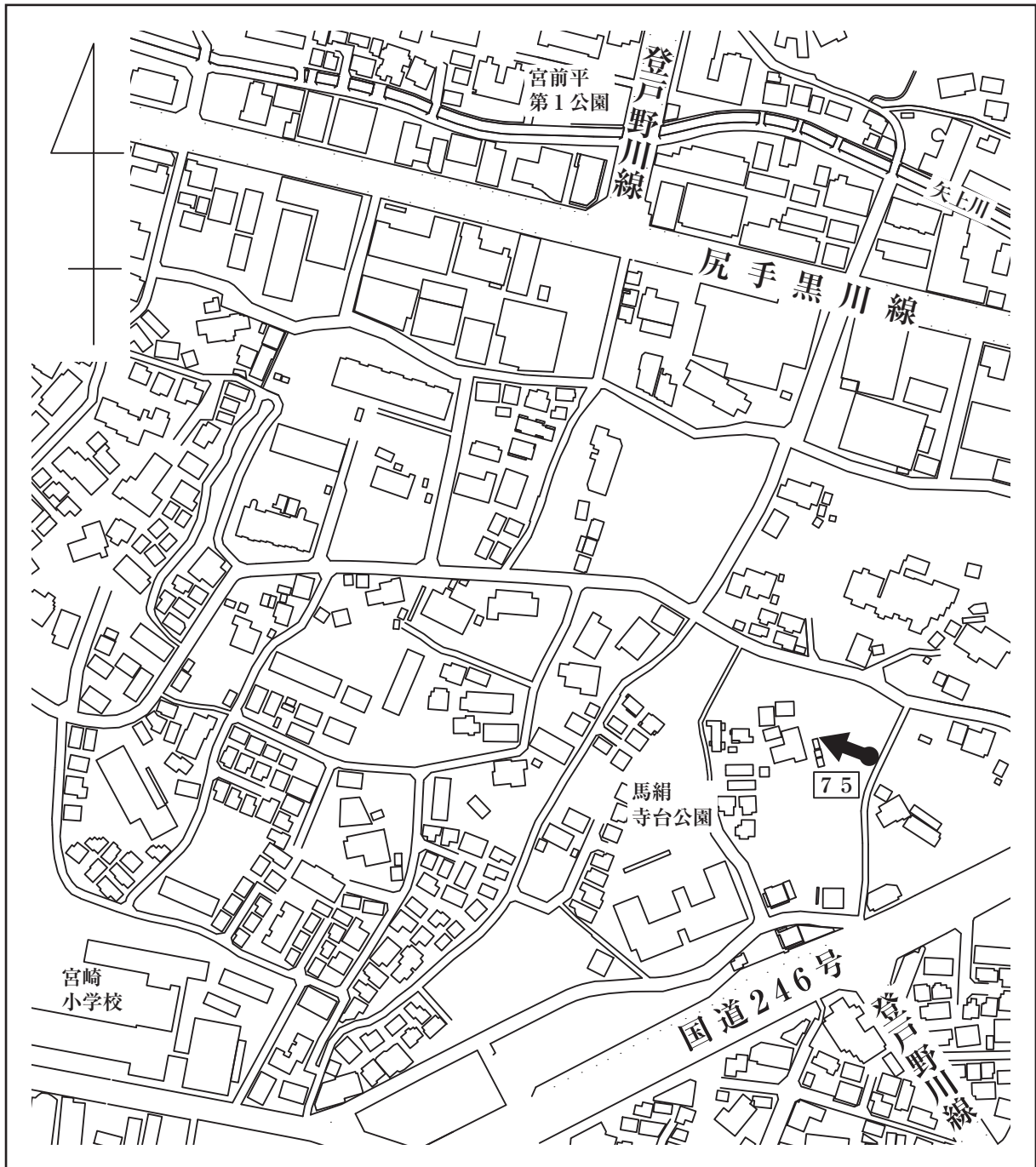
認 定 理 由

図面番号⑩

本箇所は、宅地造成事業により新設された道路で、一般交通に必要なので、これを市道として認定したい。

見取図（宮前区馬絹地内）

整理番号 7 5



認 定 理 由

図面番号⑪

本箇所は、宅地造成事業により新設された道路で、一般交通に必要なので、これを市道として認定したい。

見取図（宮前区宮崎6丁目地内）

整理番号76



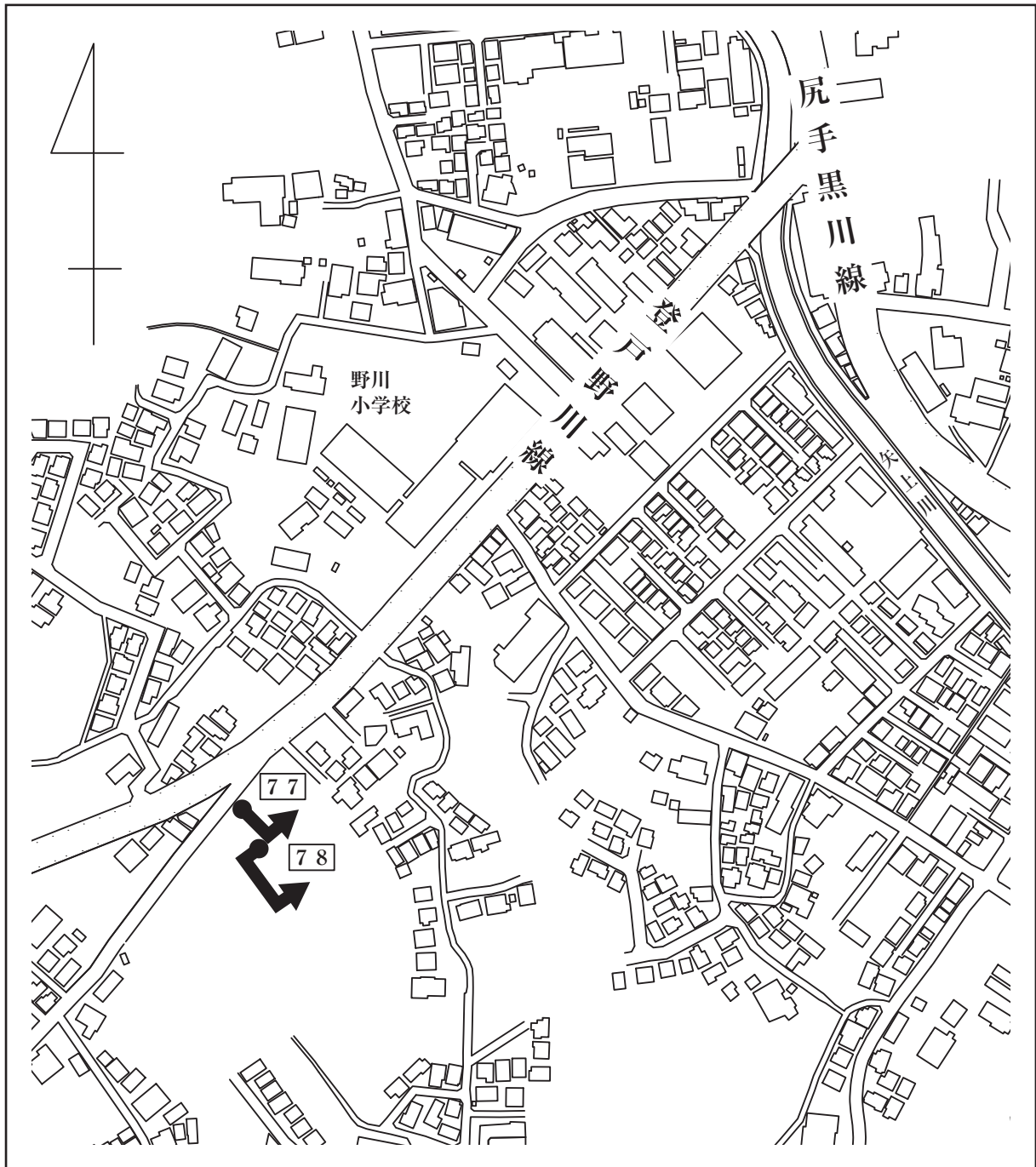
認定理由

図面番号⑫

本箇所は、宅地造成事業により新設された道路で、一般交通に必要なので、これを市道として認定したい。

見取図（宮前区野川地内）

整理番号77、78



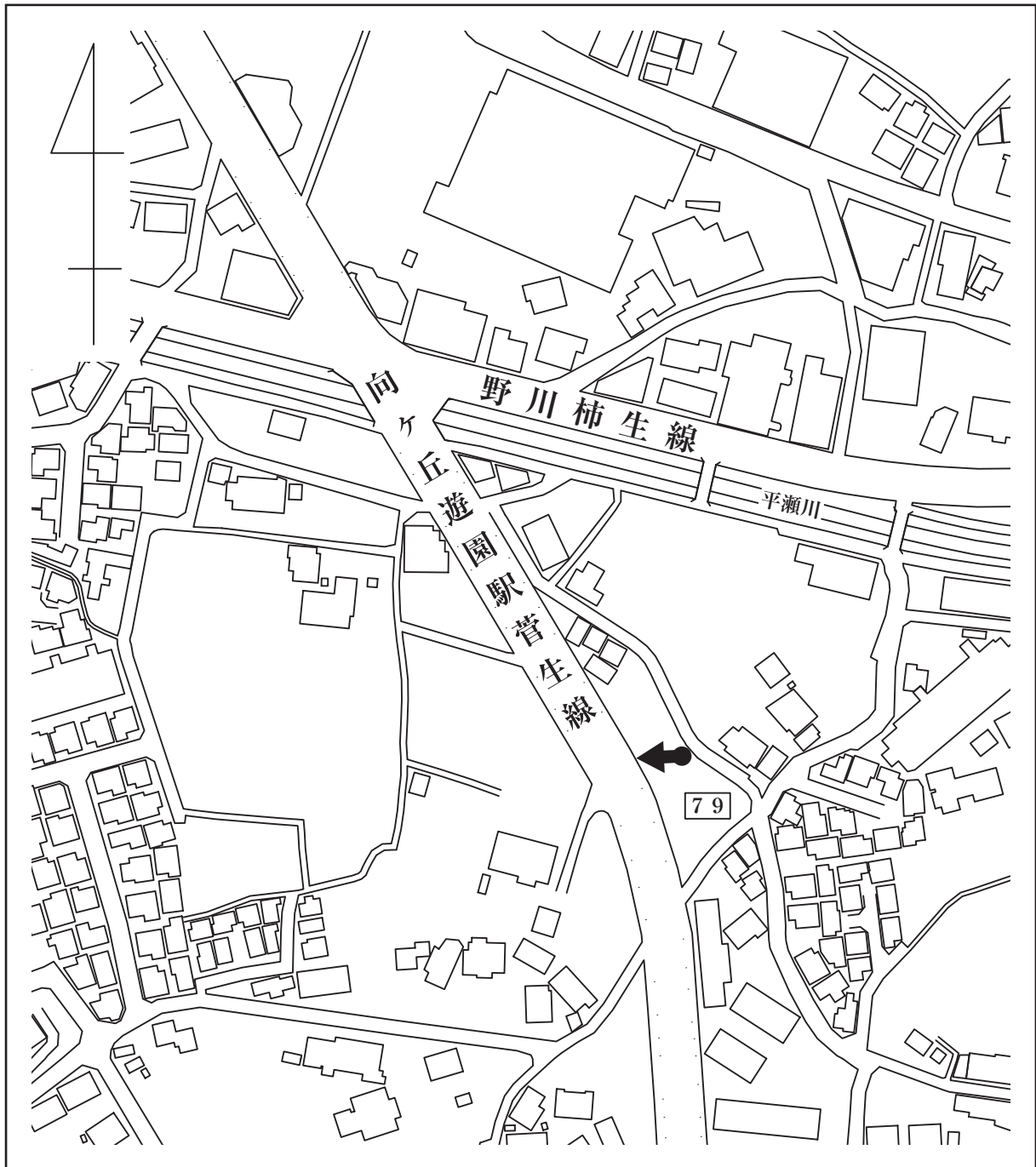
認 定 理 由

図面番号⑬

本箇所は、路線の一部は不要であるため廃止をするが、残置路線は一般交通に必要なので、これを市道として認定したい。

見取図（宮前区平4丁目地内）

整理番号79



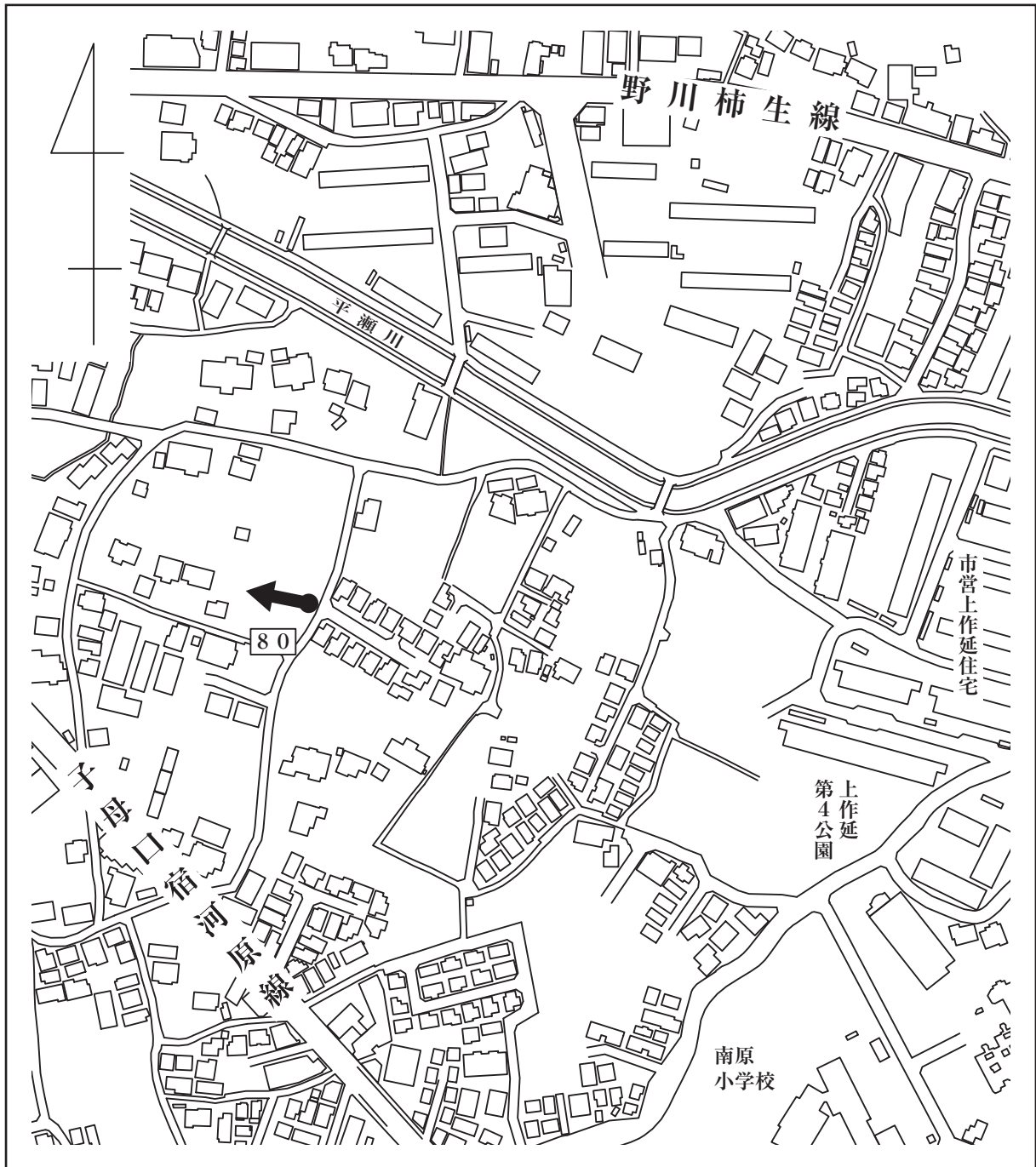
認 定 理 由

図面番号⑭

本箇所は、宅地造成事業により新設された道路で、一般交通に必要なので、これを市道として認定したい。

見取図（宮前区神木本町3丁目地内）

整理番号80



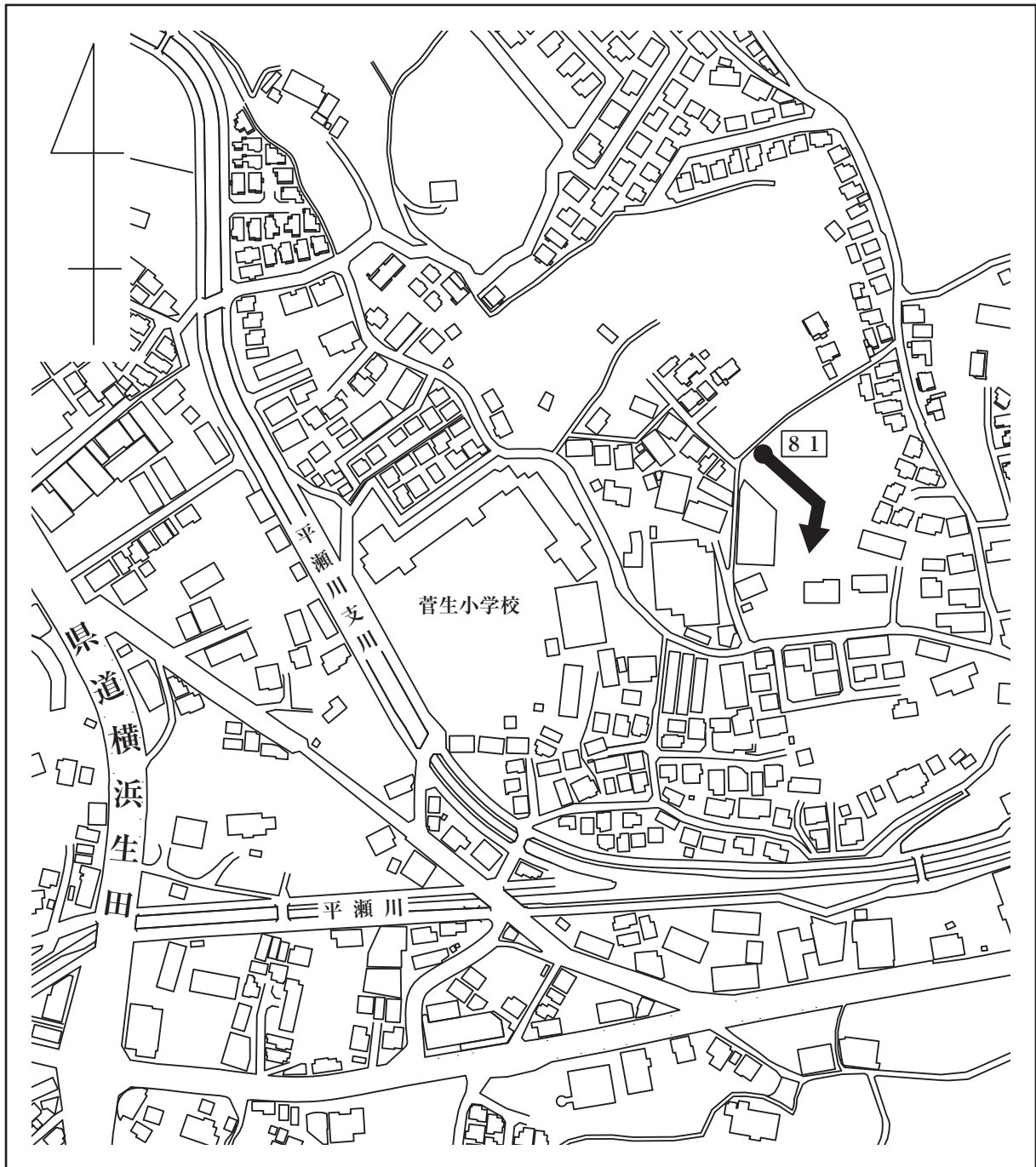
認 定 理 由

図面番号⑮

本箇所は、宅地造成事業により新設された道路で、一般交通に必要なので、これを市道として認定したい。

見取図（宮前区初山1丁目地内）

整理番号 8 1



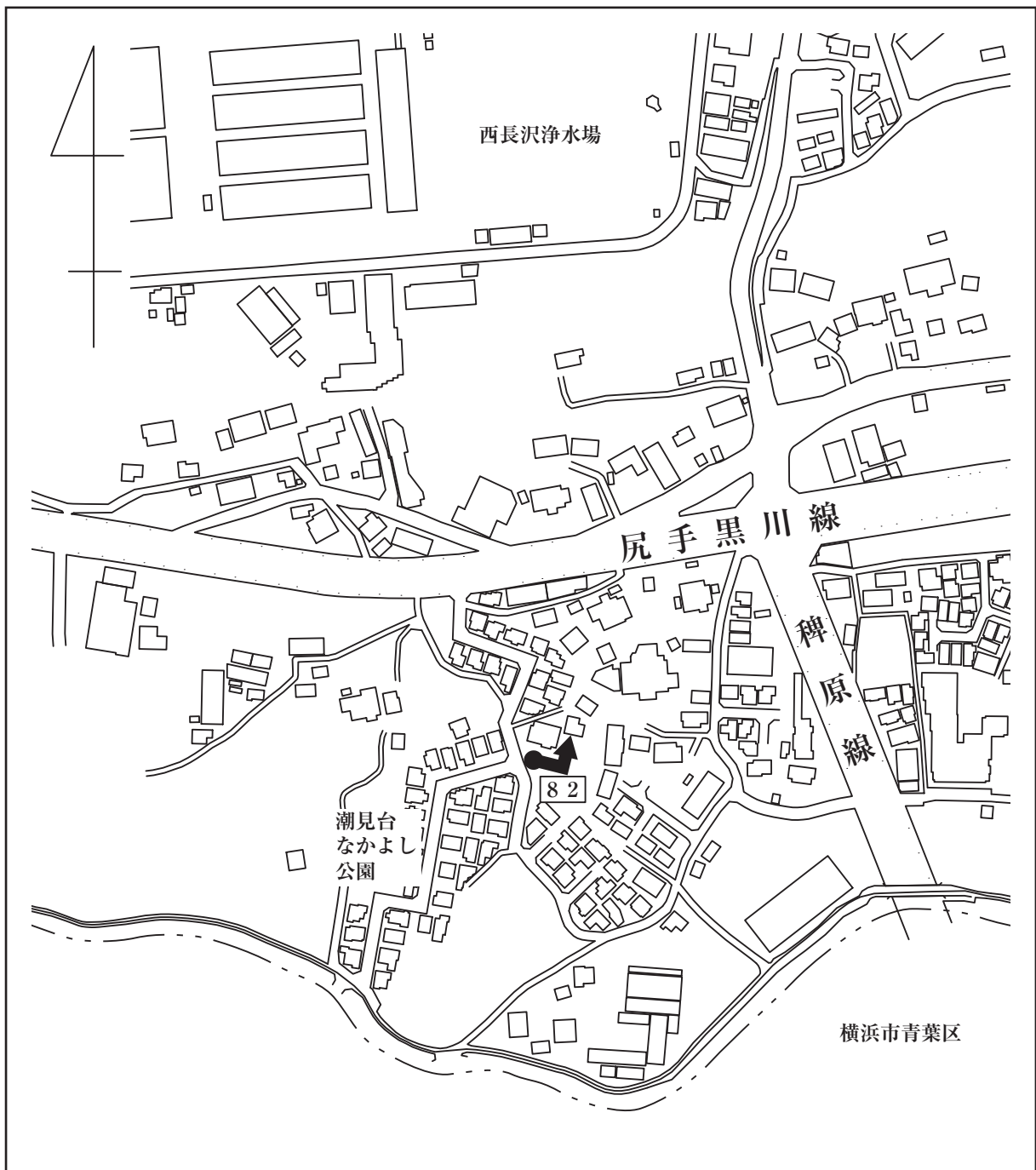
認 定 理 由

図面番号⑩

本箇所は、宅地造成事業により新設された道路で、一般交通に必要なので、これを市道として認定したい。

見取図（宮前区潮見台地内）

整理番号 8 2



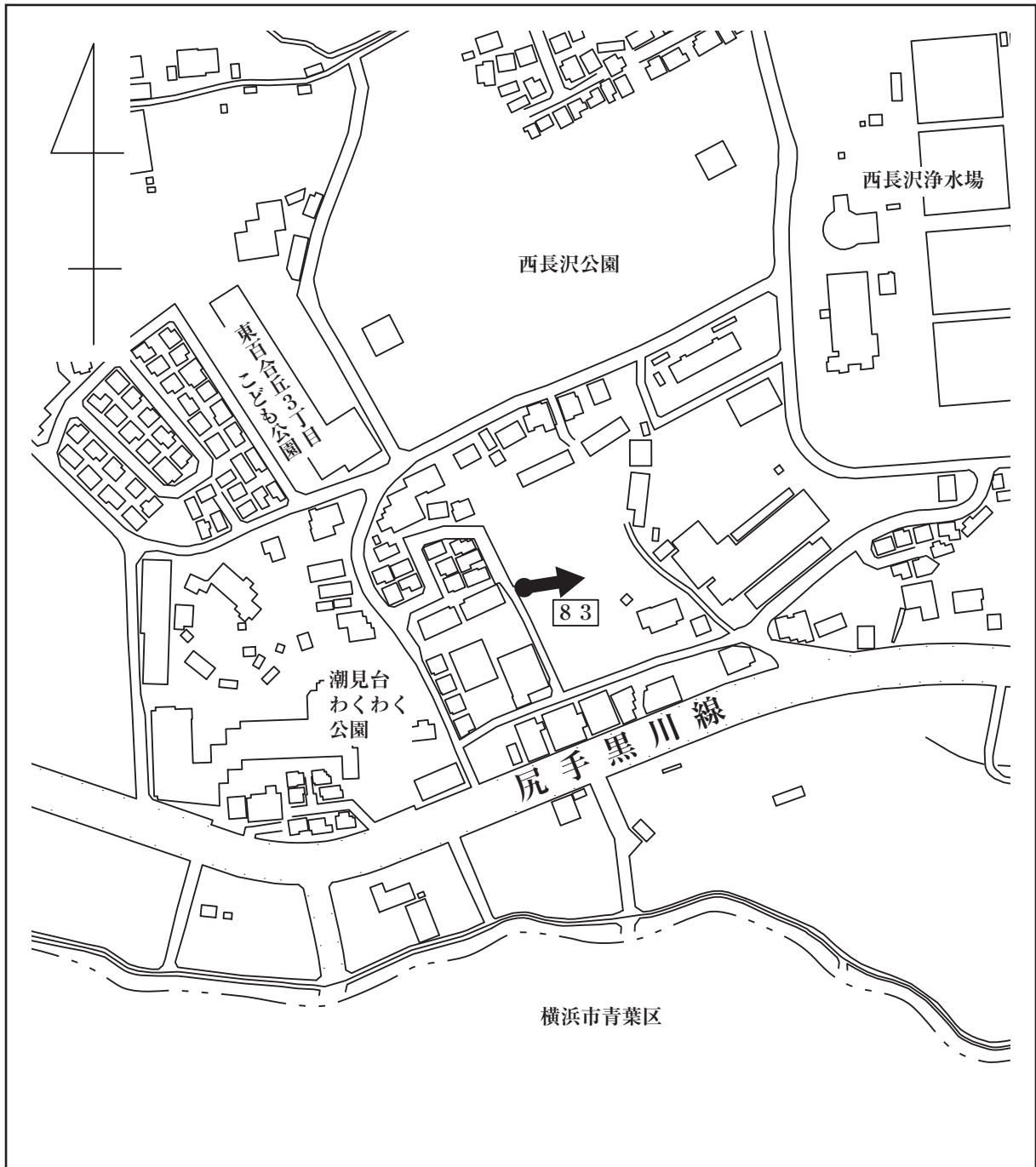
認 定 理 由

図面番号⑰

本箇所は、路線の一部は不要であるため廃止をするが、残置路線は一般交通に必要なので、これを市道として認定したい。

見取図（宮前区潮見台地内）

整理番号 8 3



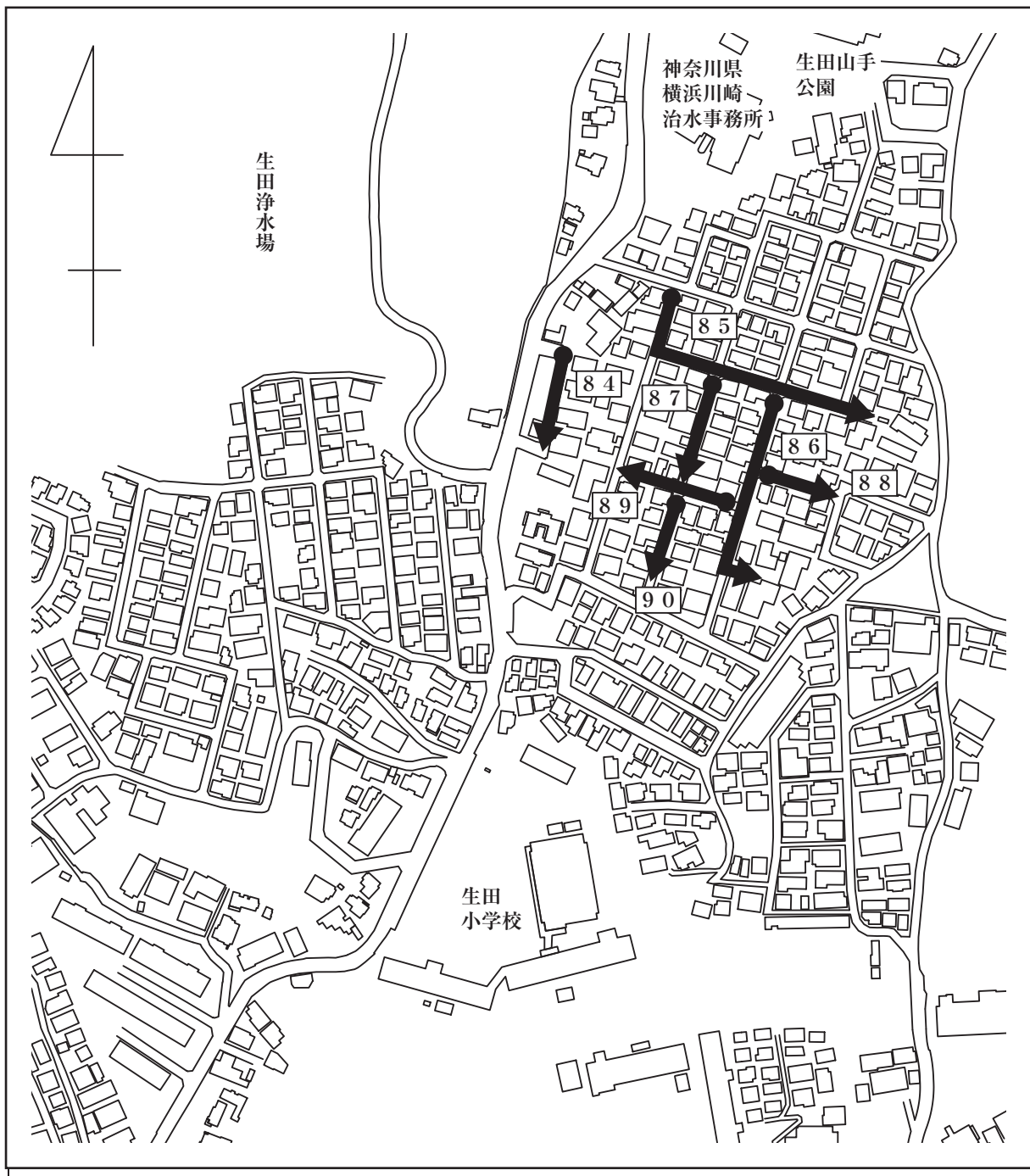
認 定 理 由

図面番号⑱

本箇所は、測量助成適用団地内の道路で、一般交通に必要なので、これを市道として認定したい。

見取図（多摩区生田4丁目地内）

整理番号84～90



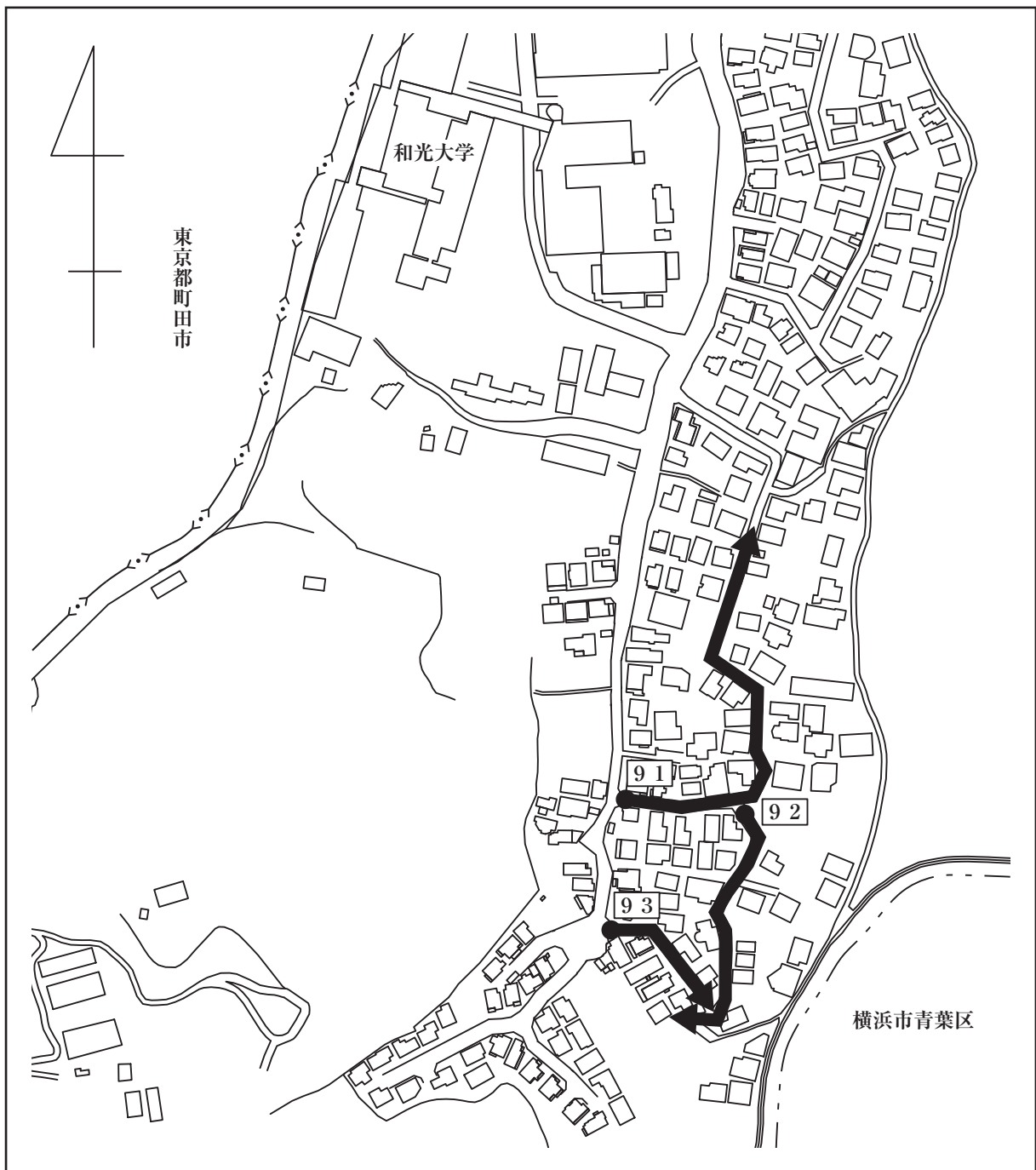
認 定 理 由

図面番号⑱

本箇所は、測量助成適用団地内の道路で、一般交通に必要なので、これを市道として認定したい。

見取図（麻生区岡上地内）

整理番号 91～93



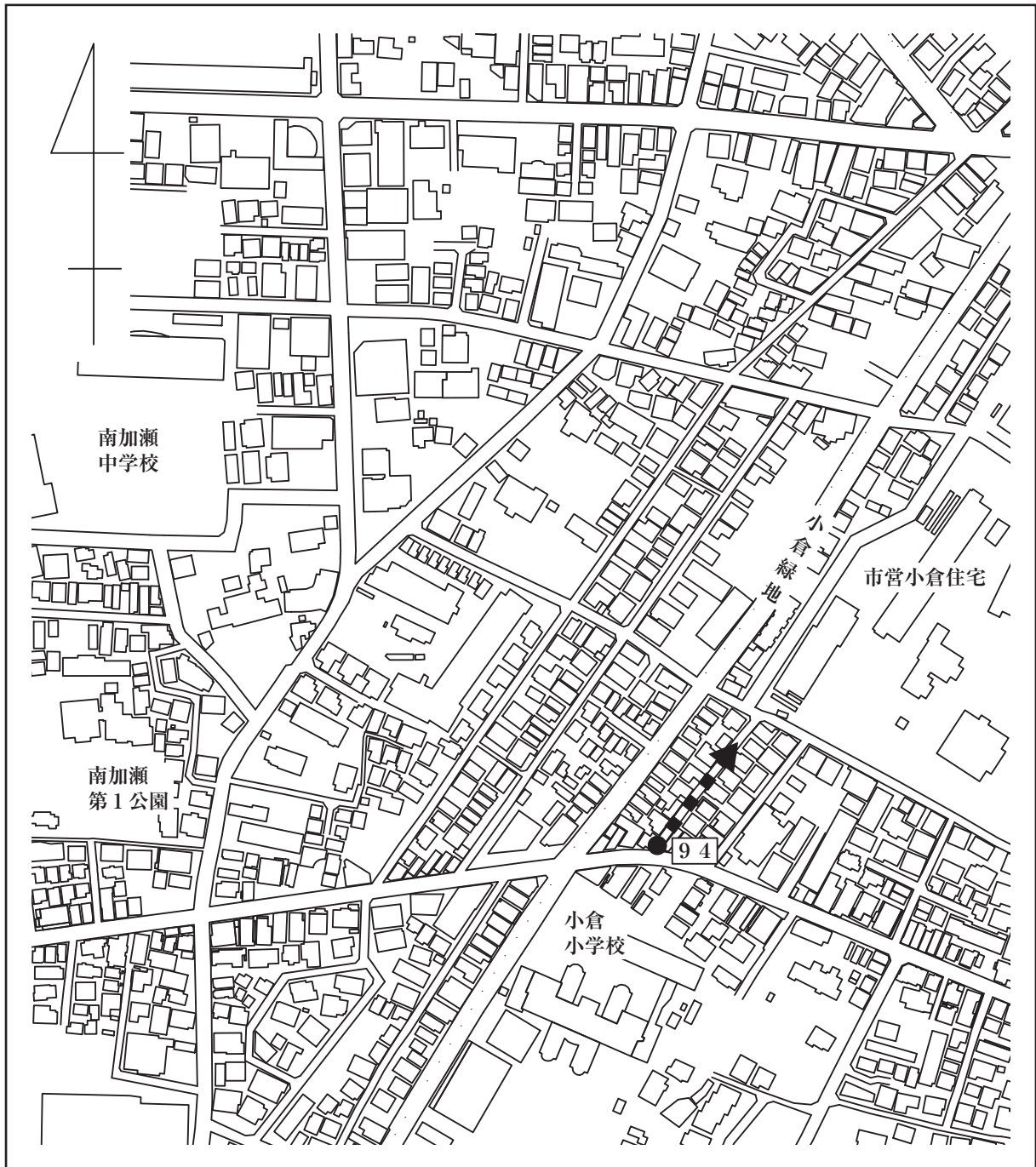
廃止理由

図面番号⑳

本箇所は、道路敷地の寄附に伴い、路線整理を行うため、これを廃止したい。

見取図（幸区小倉2丁目地内）

整理番号94



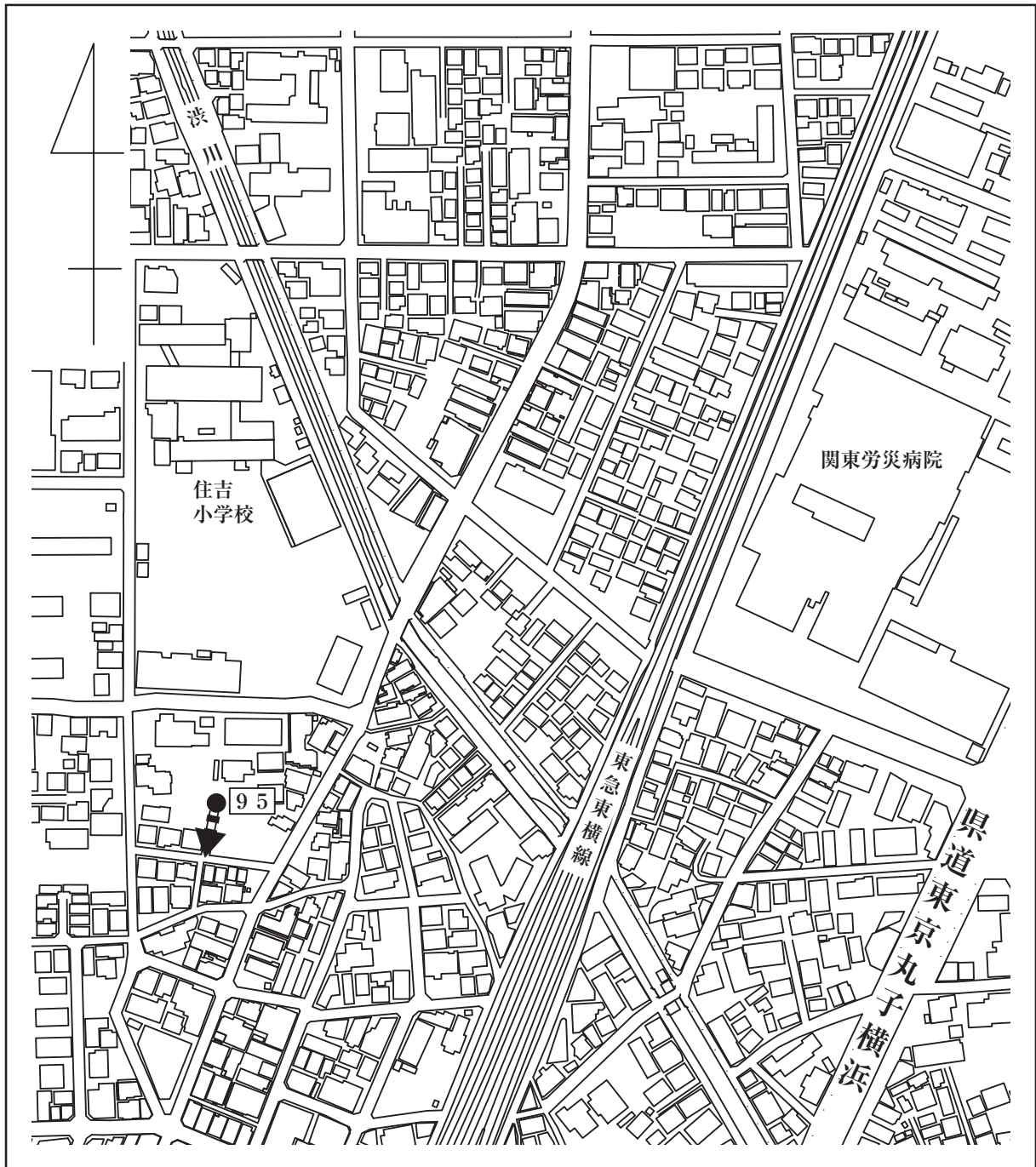
廃止理由

図面番号②

本箇所は、道路敷地の寄附に伴い、路線整理を行うため、これを廃止したい。

見取図（中原区木月1丁目地内）

整理番号95



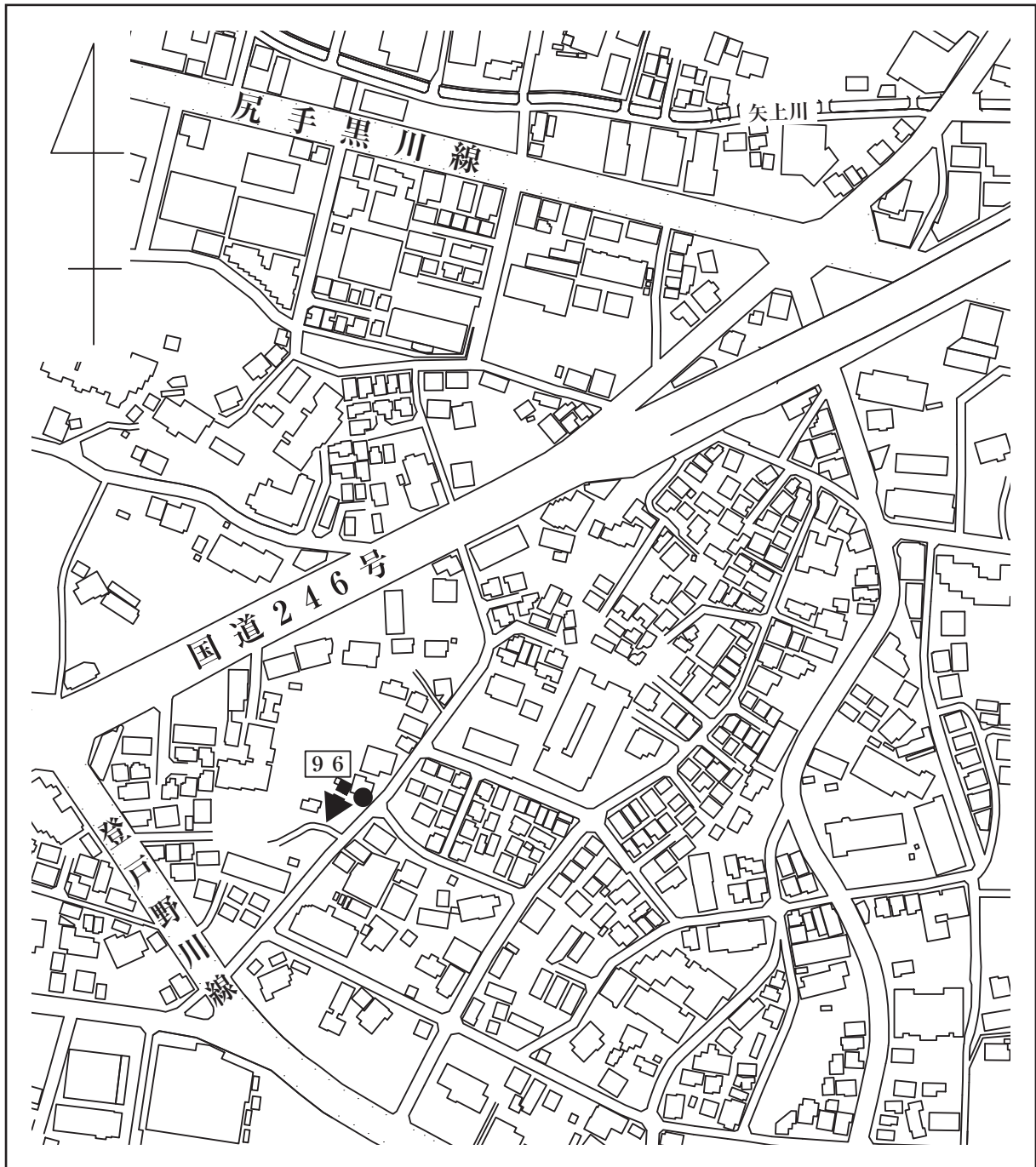
廃止理由

図面番号㉔

本箇所は、一般交通に必要ながないので、これを廃止したい。

見取図（宮前区馬絹地内）

整理番号 9 6



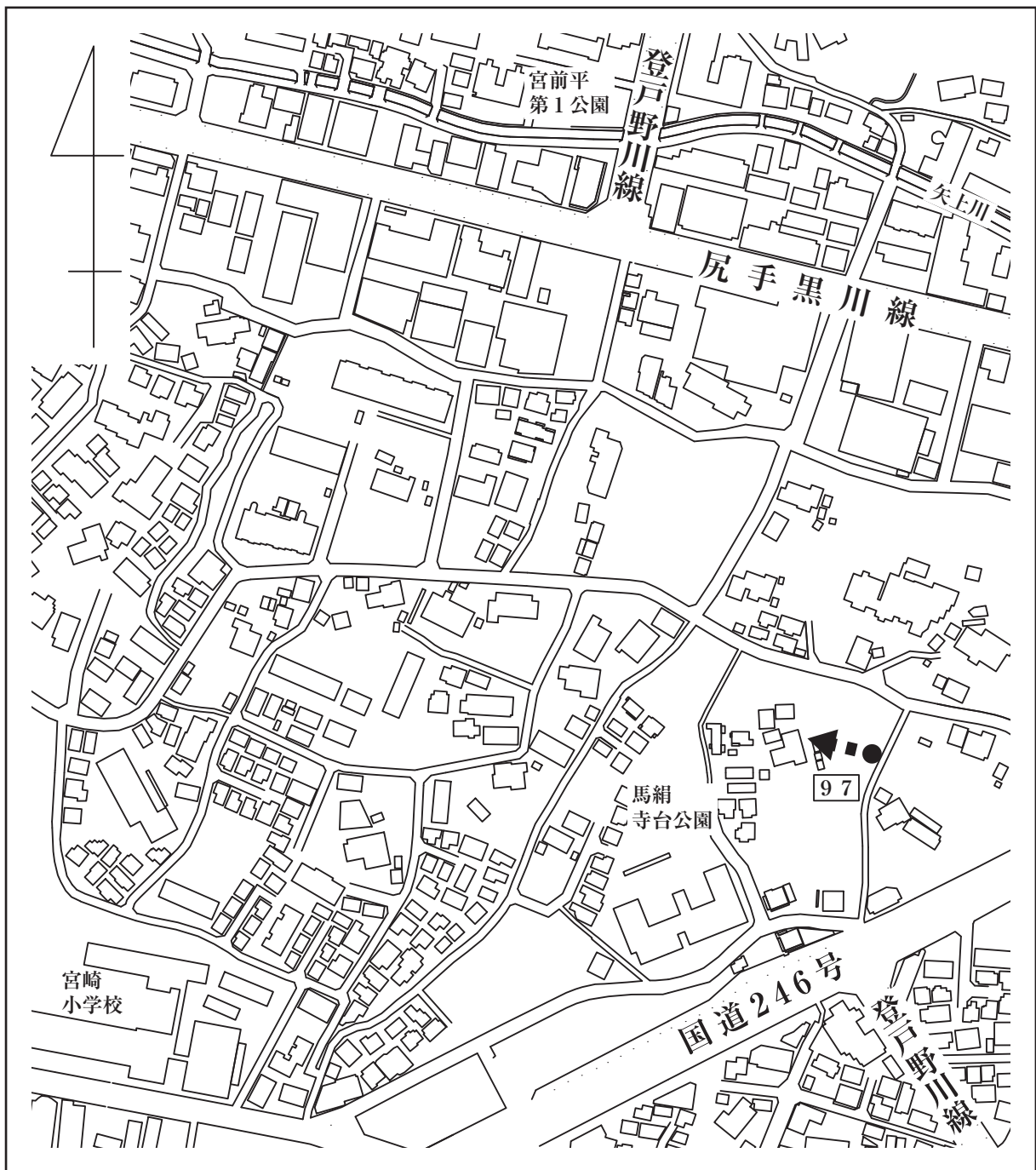
廃止理由

図面番号㊸

本箇所は、路線の一部が一般交通に必要ながないので、これを廃止したい。

見取図（宮前区馬絹地内）

整理番号 97



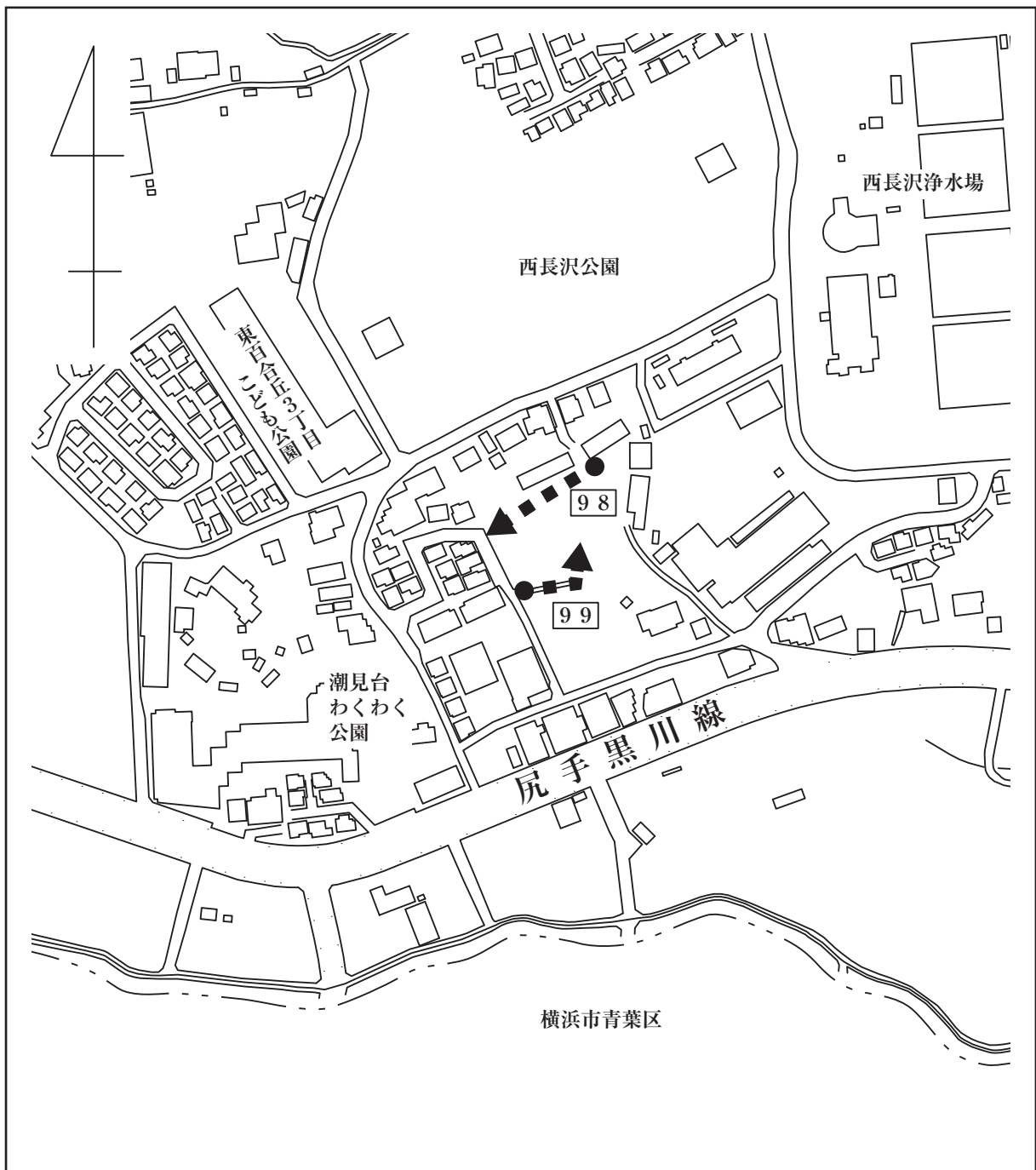
廃止理由

図面番号②

本箇所は、路線及び路線の一部が一般交通に必要ながないので、これを廃止したい。

見取図（宮前区潮見台地内）

整理番号 98、99



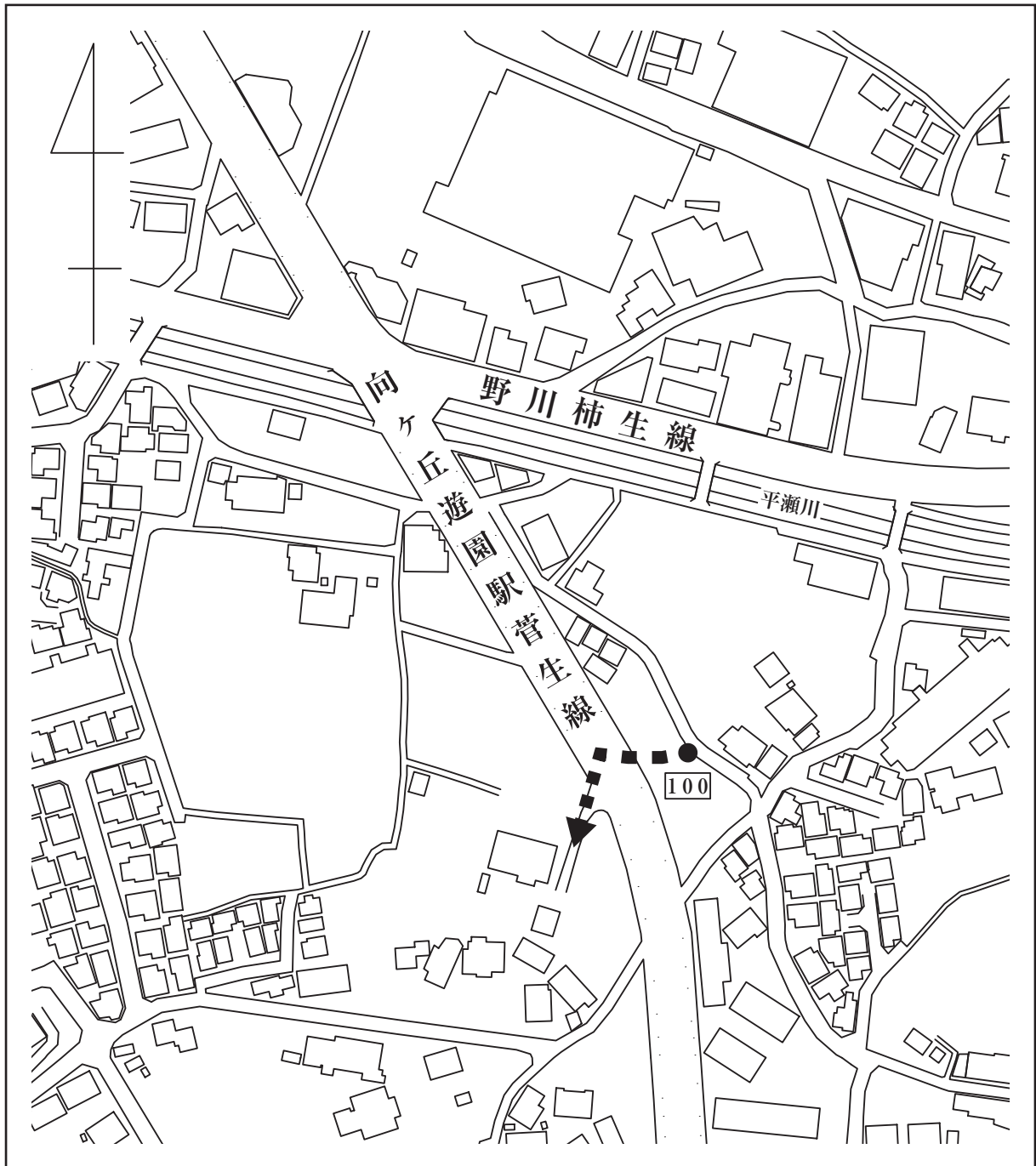
廃止理由

図面番号㊸

本箇所は、路線の一部が一般交通に必要なないので、これを廃止したい。

見取図（宮前区平4丁目地内）

整理番号100



廃止理由

図面番号㊸

本箇所は、一般交通に必要ながないので、これを廃止したい。

見取図（麻生区王禅寺西7丁目地内）

整理番号101

