

議案第182号

市道路線の認定及び廃止について

道路法第8条及び第10条第1項の規定により、次のとおり市道路線を認定及び廃止する。

平成27年11月26日提出

川崎市長 福田紀彦

1 認定

整理 番号	図面 番号	路 線 名	起 終	点 点
64	1	下小田中 第227号線	中原区下小田中5丁目 中原区下小田中5丁目	1535番 5先 1535番 13先
65	2	野 川 第511号線	宮前区野川 宮前区野川	1276番 1先 1276番 31先
66	3	神 木 第43号線	宮前区神木2丁目 宮前区神木2丁目	14番 21先 14番 19先
67	4	菅生ヶ丘 第9号線	宮前区菅生ヶ丘 宮前区菅生ヶ丘	2106番 39先 2106番 21先
68	5	西 生 田 第174号線	多摩区西生田1丁目 多摩区西生田1丁目	2315番 3先 2319番 3先
69	6	細 山 第292号線	麻生区細山5丁目 麻生区細山5丁目	378番 14先 378番 12先
70	7	高 石 第316号線	麻生区高石2丁目 麻生区高石2丁目	1161番 61先 1161番 72先
71	8	王 禅 寺 東 第1号線	麻生区王禅寺東2丁目 麻生区王禅寺東2丁目	701番 13先 707番 7先
72	9	王 禅 寺 東 第2号線	麻生区王禅寺東4丁目 麻生区王禅寺東4丁目	1759番 2先 1718番 19先

2 廃止

整理 番号	図面 番号	路 線 名	起 終	点 点
73	10	小 杉 御 殿 町 第 1 3 号 線	中原区 小杉御殿町1丁目	718番 1先
			中原区 小杉御殿町1丁目	723番 1先
74	11	中 野 島 第 9 3 号 線	多摩区 中野島3丁目	712番 1先
			多摩区 中野島3丁目	711番 1先
75	12	菅 馬 場 第 3 5 号 線	多摩区 菅馬場1丁目	4048番 1先
			多摩区 菅馬場1丁目	4038番 口先
76	13	西 生 田 第 5 3 号 線	多摩区 西生田1丁目	2315番 3先
			多摩区 西生田1丁目	2321番 1先

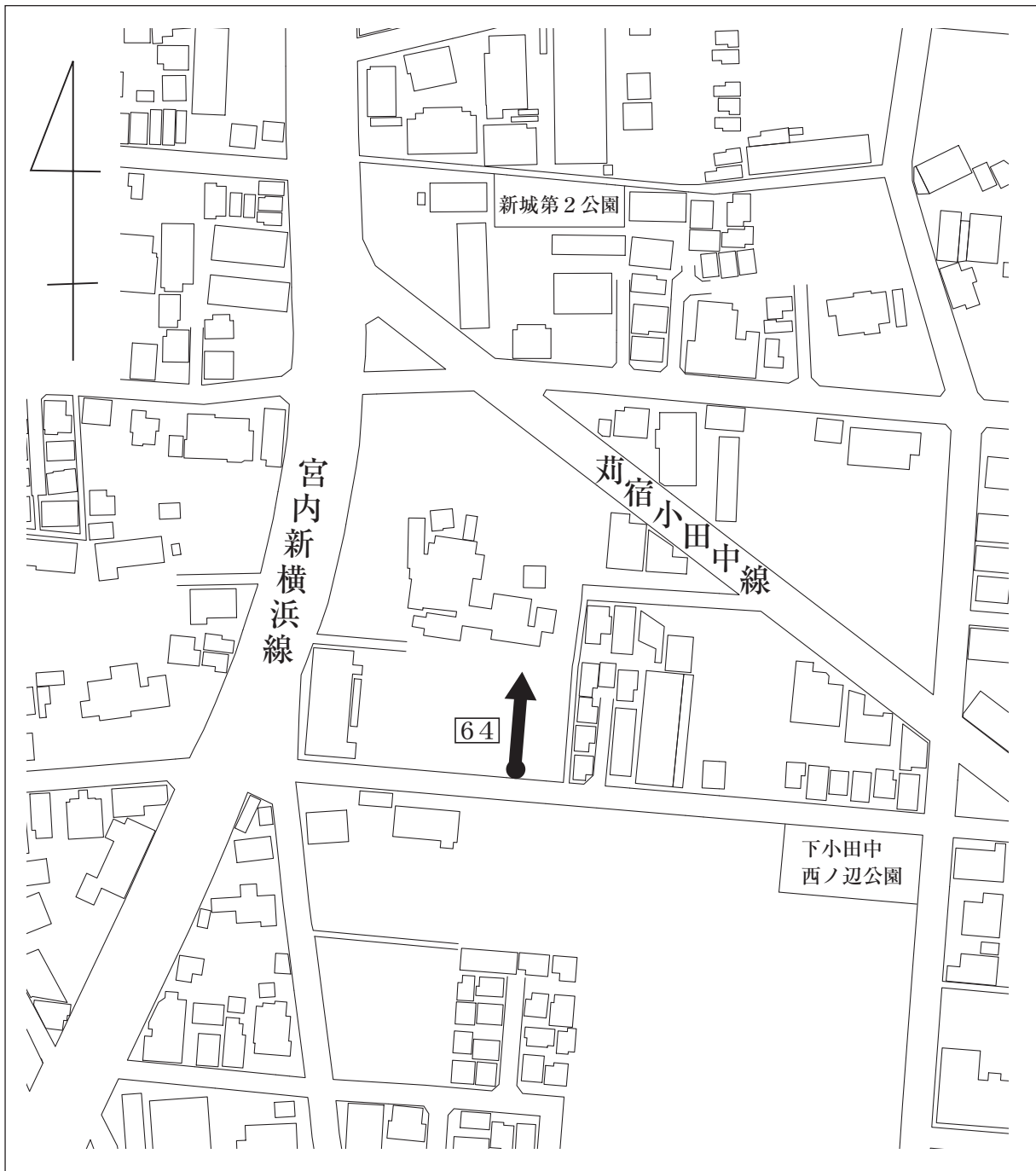
認定理由

図面番号①

本箇所は、宅地造成事業により新設された道路で、一般交通に必要なので、これを市道として認定したい。

見取図（中原区下小田中5丁目地内）

整理番号64



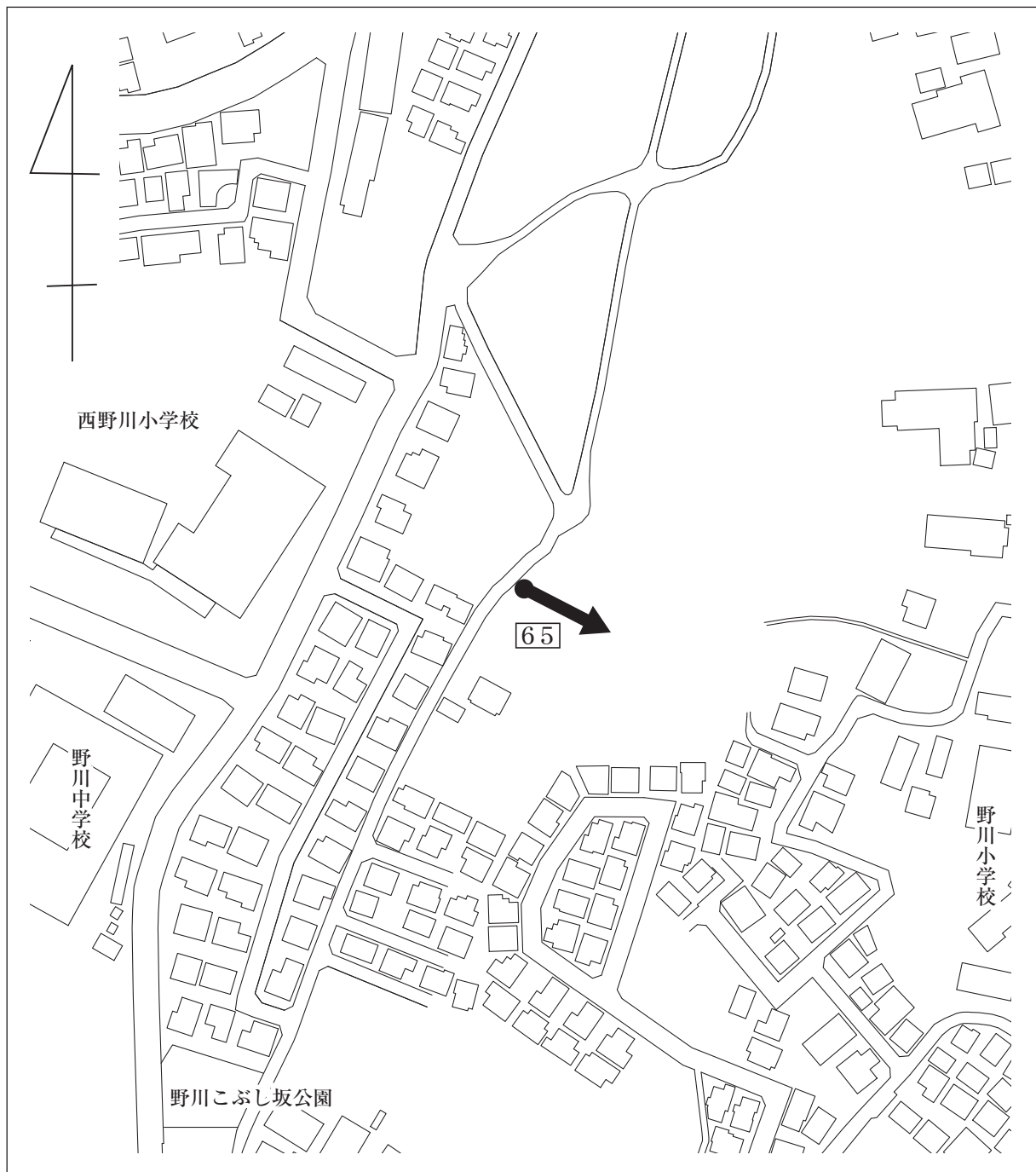
認 定 理 由

図面番号②

本箇所は、宅地造成事業により新設された道路で、一般交通に必要なので、これを市道として認定したい。

見取図（宮前区野川地内）

整理番号 6 5



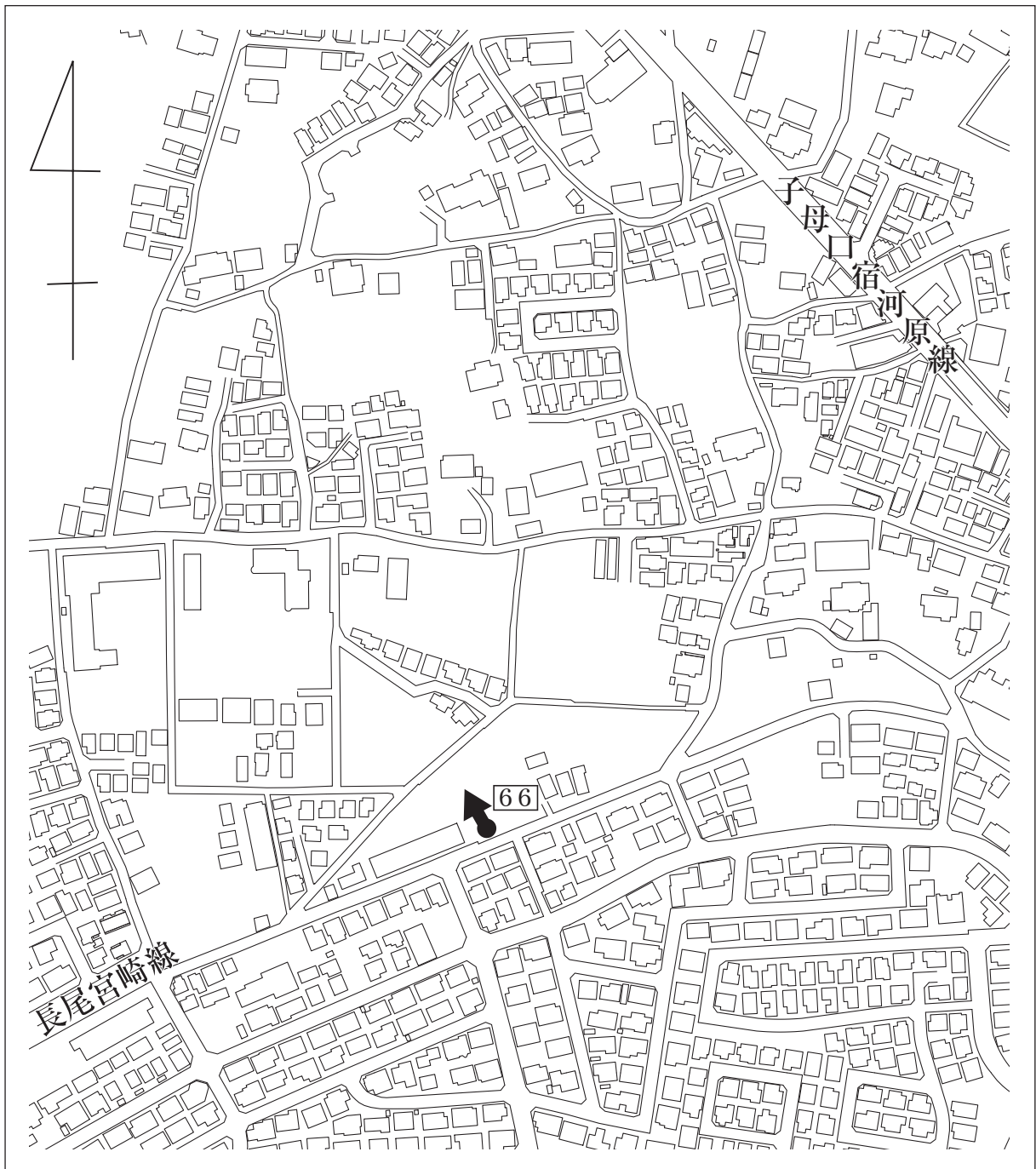
認定理由

図面番号③

本箇所は、宅地造成事業により新設された道路で、一般交通に必要なので、これを市道として認定したい。

見取図（宮前区神木2丁目地内）

整理番号66



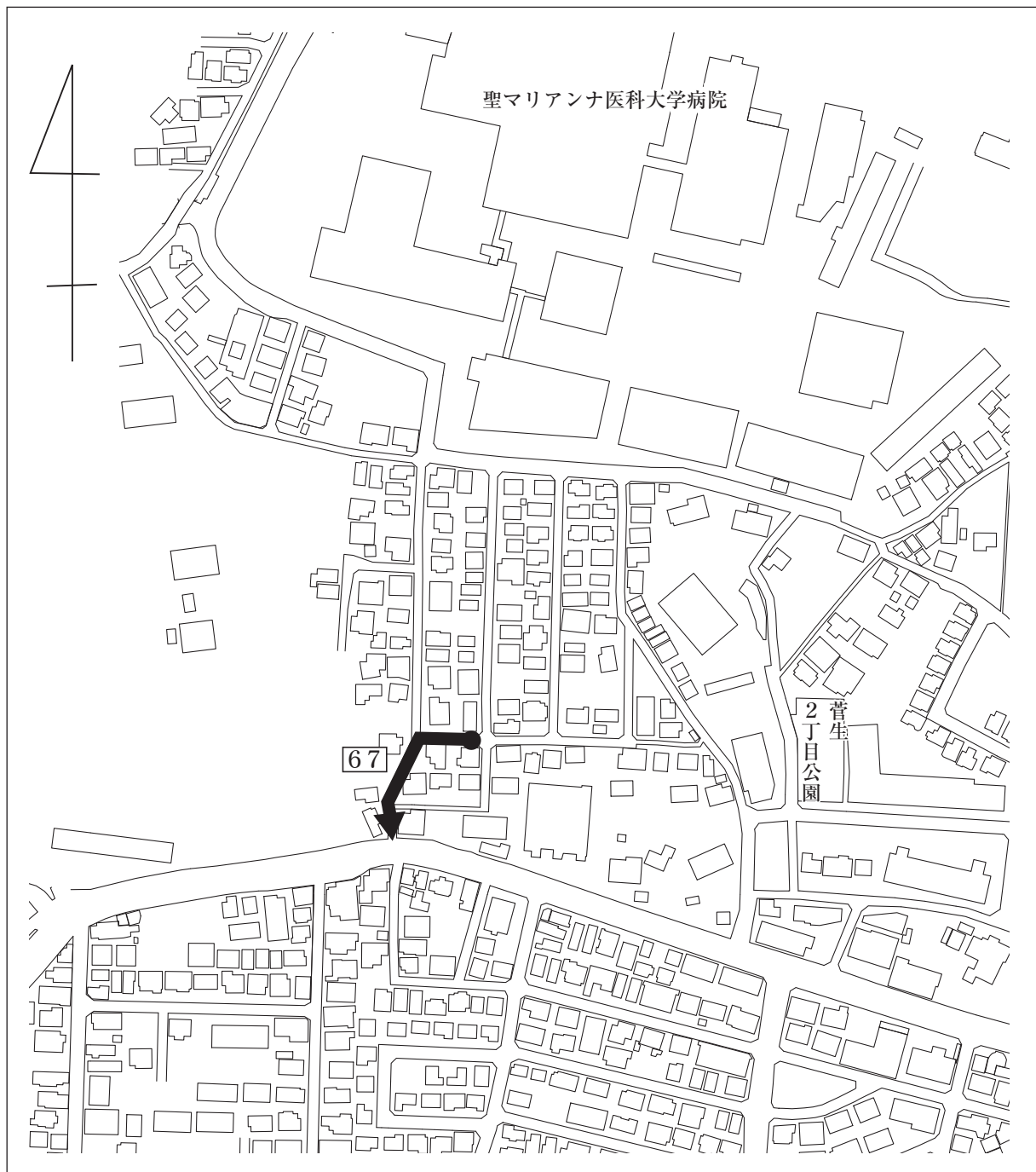
認 定 理 由

図面番号④

本箇所は、測量助成適用団地内の道路で、一般交通に必要なので、これを市道として認定したい。

見取図（宮前区菅生ヶ丘地内）

整理番号 6 7



認定理由

図面番号⑤

本箇所は、路線の一部は不要であるため廃止をするが、残置路線は一般交通に必要なので、再度、これを市道として認定したい。

見取図（多摩区西生田1丁目地内）

整理番号68



認 定 理 由

図面番号⑥

本箇所は、宅地造成事業により新設された道路で、一般交通に必要なので、これを市道として認定したい。

見取図（麻生区細山5丁目地内）

整理番号 6 9



認 定 理 由

図面番号⑦

本箇所は、宅地造成事業により新設された道路で、一般交通に必要なので、これを市道として認定したい。

見取図（麻生区高石 2 丁目地内）

整理番号 7 0



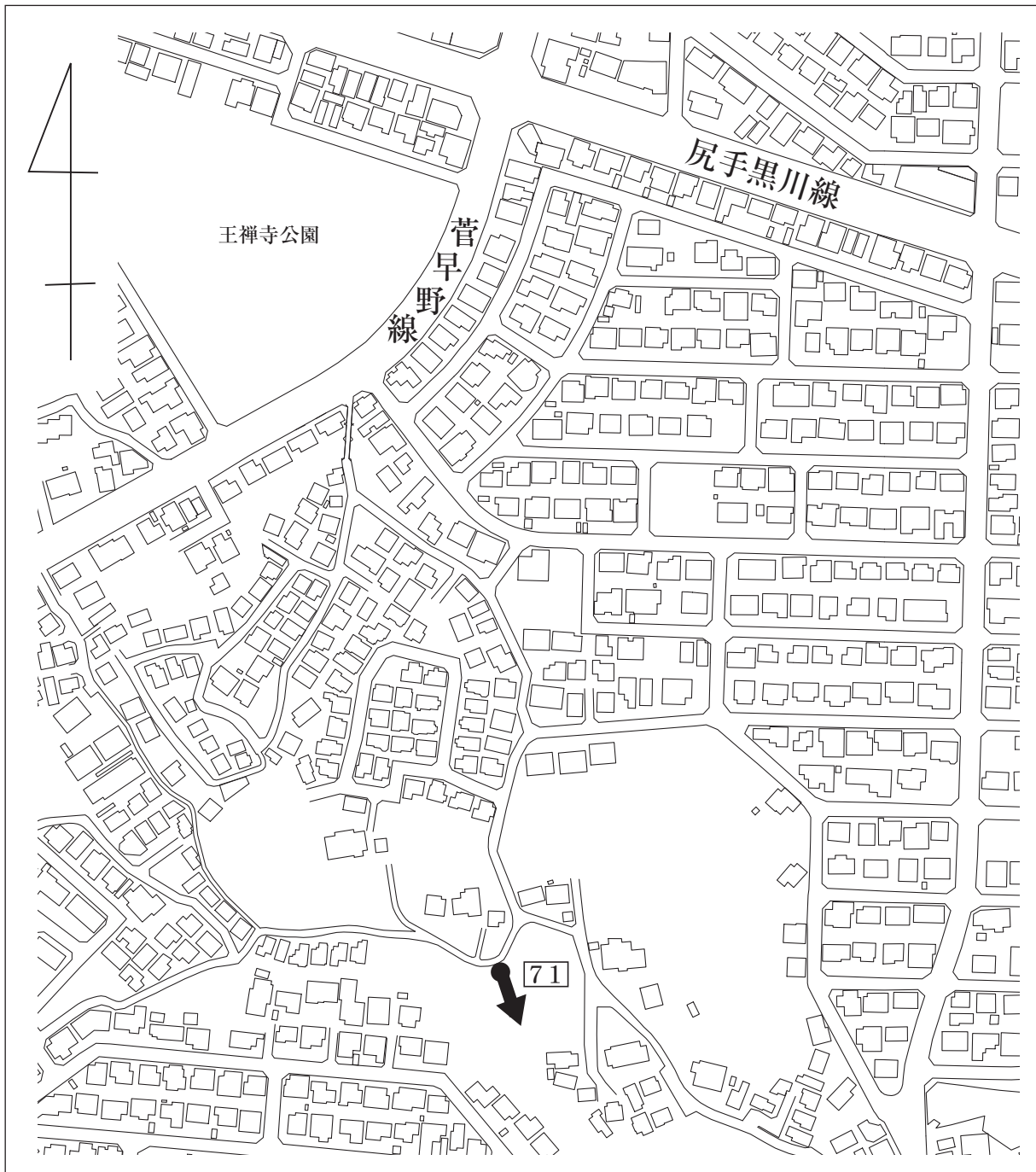
認 定 理 由

図面番号⑧

本箇所は、宅地造成事業により新設された道路で、一般交通に必要なので、これを市道として認定したい。

見取図（麻生区王禅寺東2丁目地内）

整理番号7 1



認定理由

図面番号⑨

本箇所は、宅地造成事業により新設された道路で、一般交通に必要なので、これを市道として認定したい。

見取図（麻生区王禅寺東4丁目地内）

整理番号72



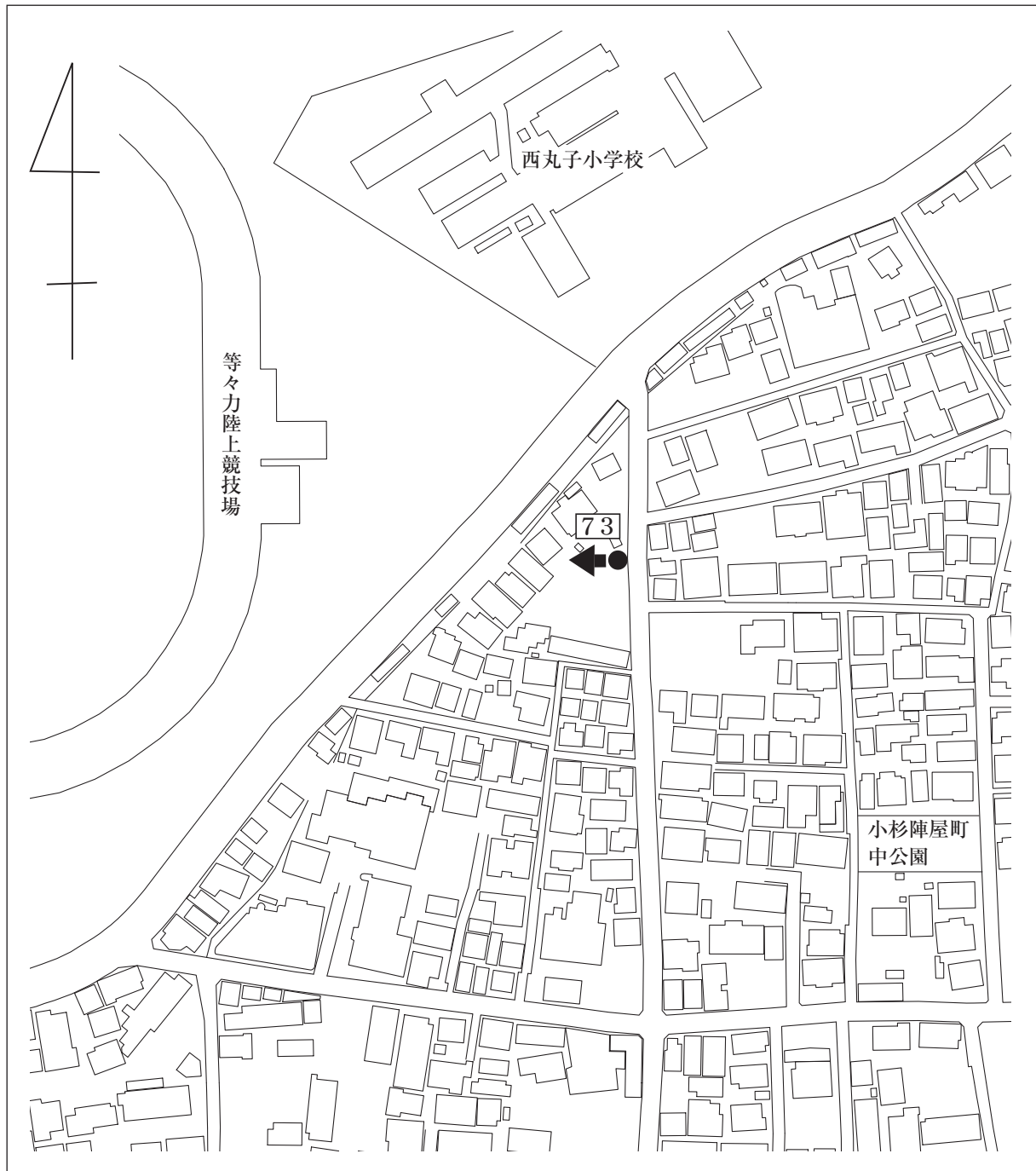
廃止理由

図面番号⑩

本箇所は、一般交通に必要がないので、これを廃止したい。

見取図（中原区小杉御殿町1丁目地内）

整理番号73



廃止理由

図面番号⑪

本箇所は、一般交通に必要がないので、これを廃止したい。

見取図（多摩区中野島3丁目地内）

整理番号74



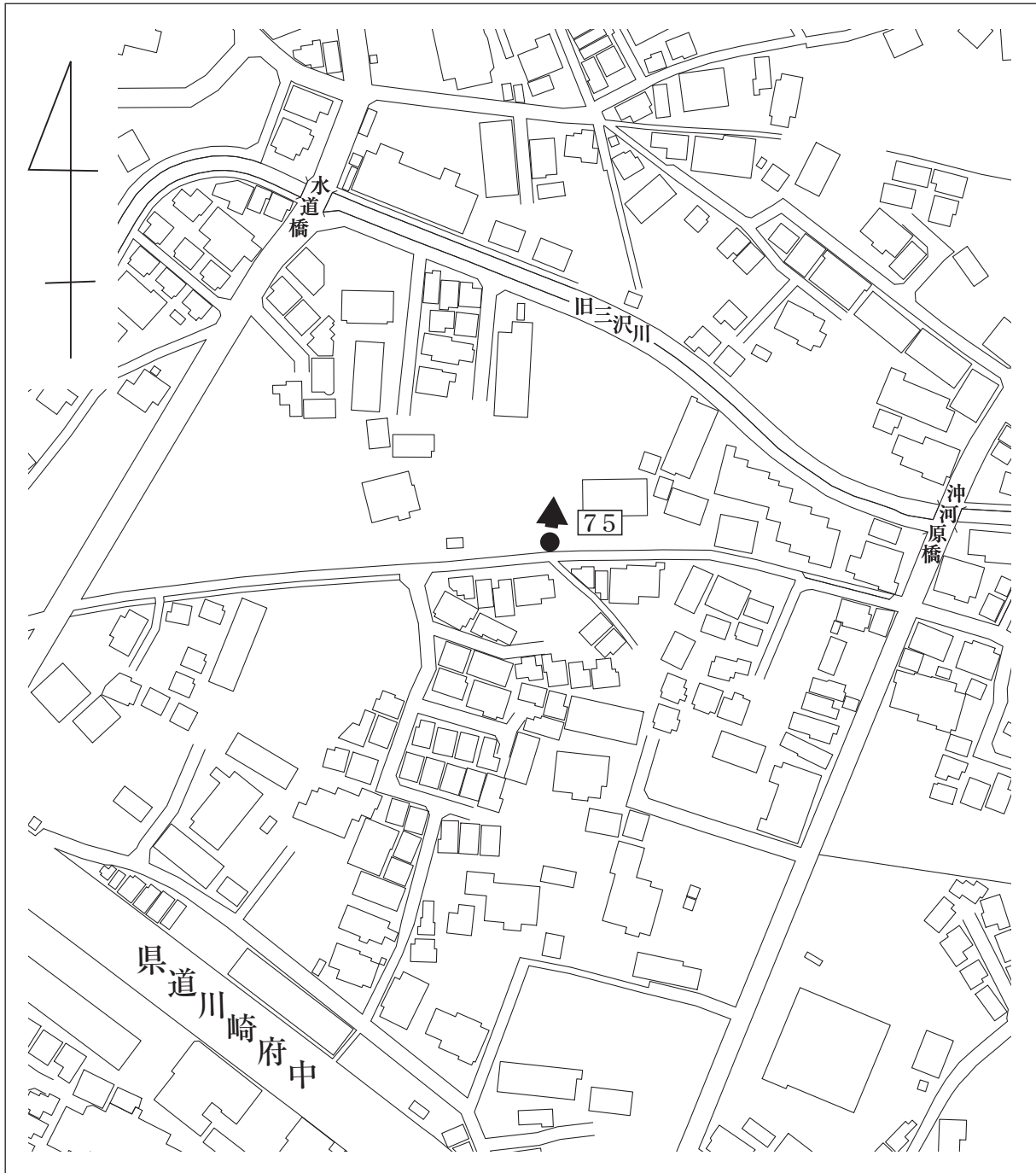
廃止理由

図面番号⑫

本箇所は、一般交通に必要がないので、これを廃止したい。

見取図（多摩区菅馬場1丁目地内）

整理番号75



廃止理由

図面番号⑬

本箇所は、路線の一部が一般交通に必要がないので、これを廃止したい。

見取図（多摩区西生田1丁目地内）

整理番号76

