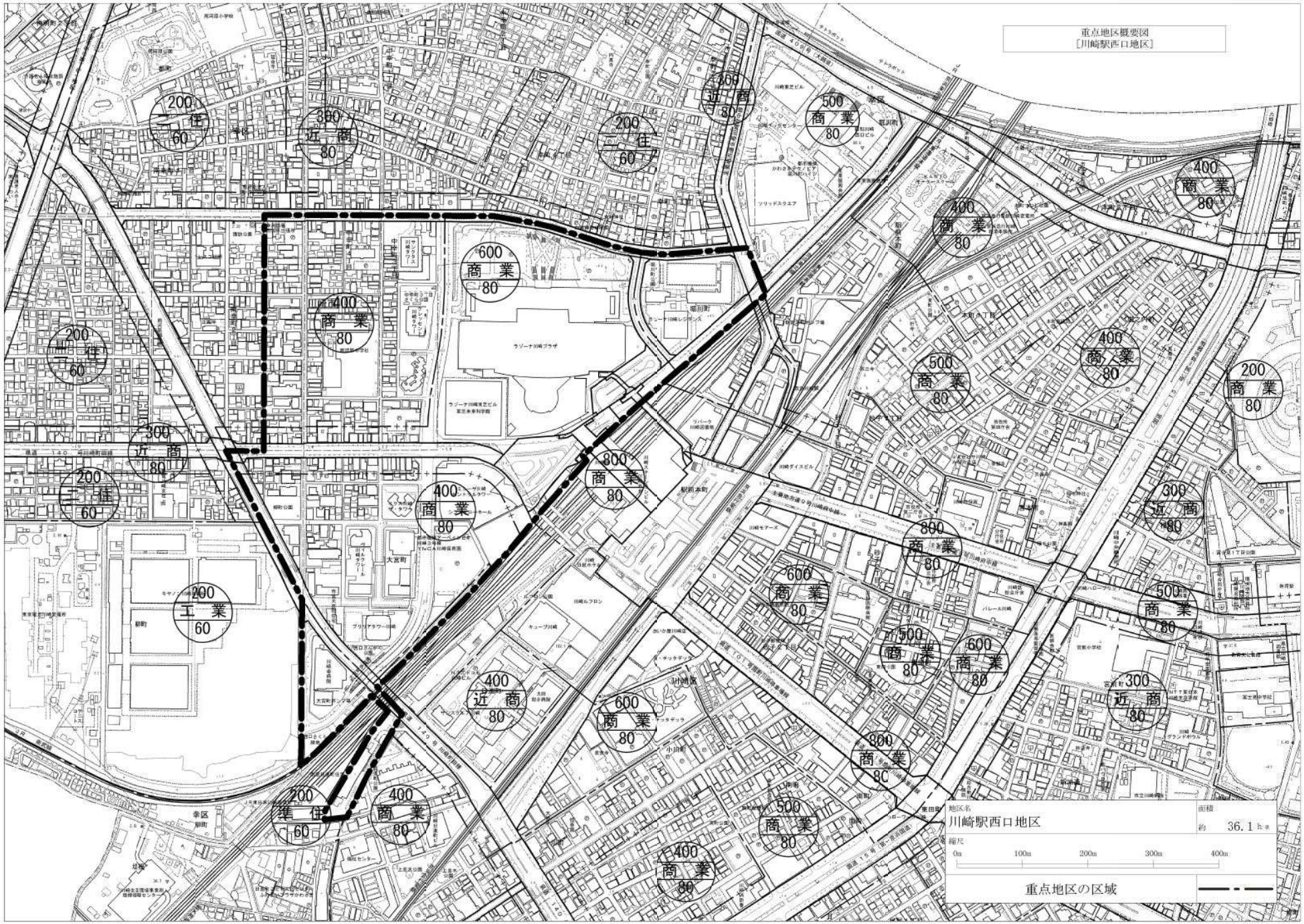
重点地区概要図
[川崎駅西口地区]
地区名
川崎駅西口地区
面積
約 36.1 ha
縮尺
0m 100m 200m 300m 400m
重点地区の区域

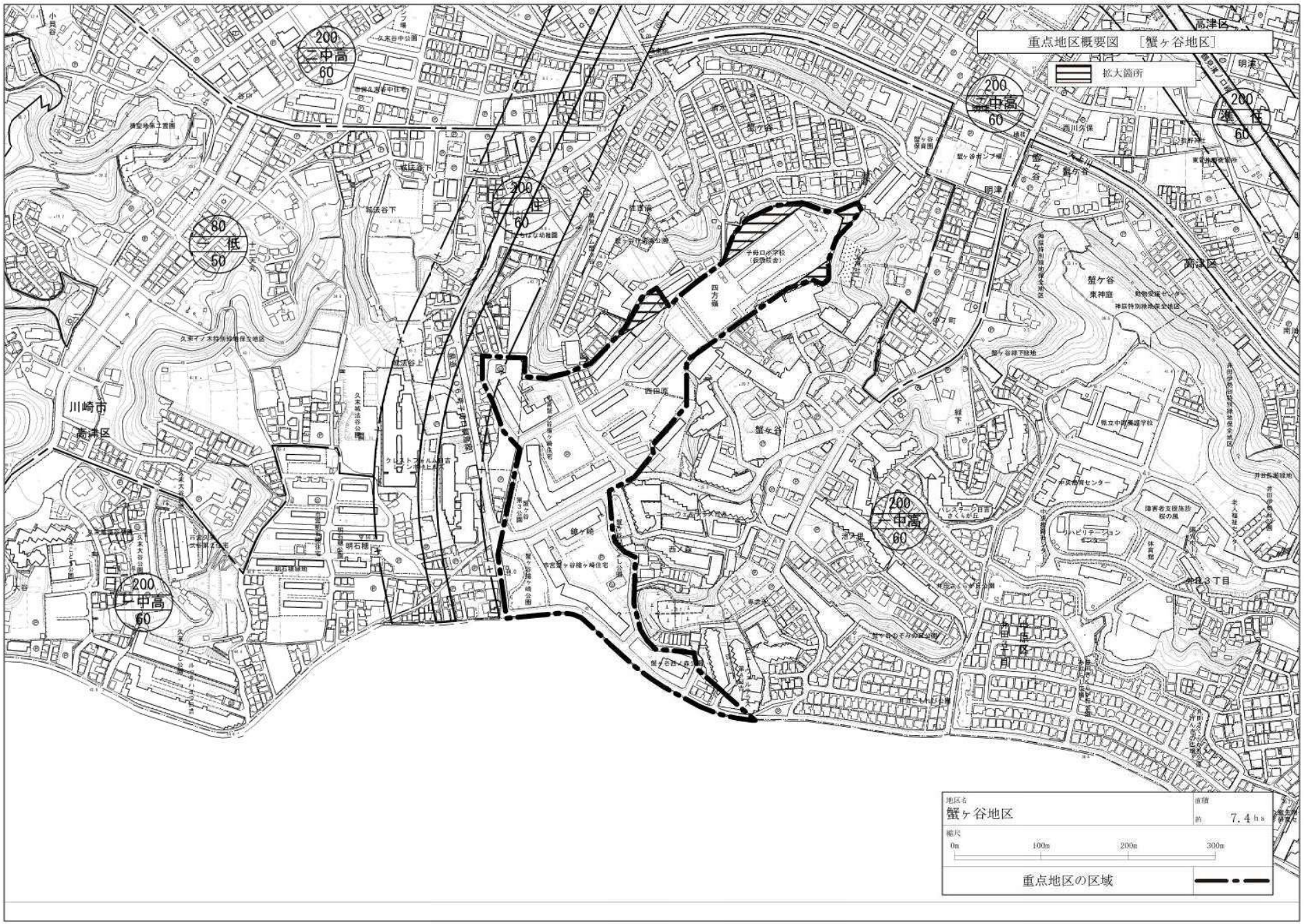
重点地区概要図　［蟹ヶ谷地区］
拡大箇所
地区名
蟹ヶ谷地区
面積
約　7.4 ha
縮尺
0m
100m
200m
300m
重点地区の区域
川崎市
高津区
蟹ヶ谷
200
二中高
60
200
準住
60
80
低
50
200
一中高
60
200
六中高
60
200
三中高
60

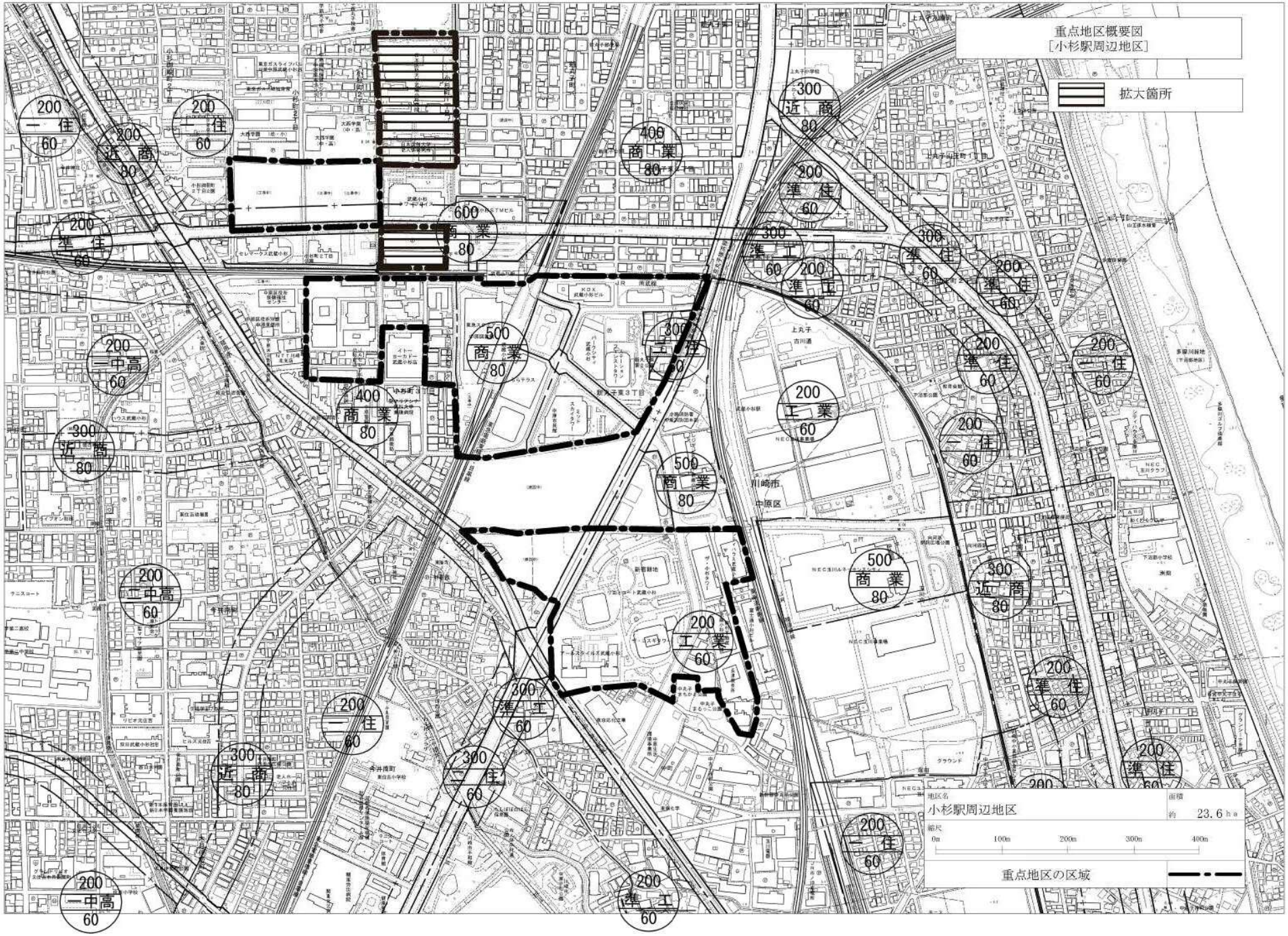
重点地区概要図
[小杉駅周辺地区]
拡大箇所
地区名
小杉駅周辺地区
面積
約 23.6ｈａ
縮尺
0m 100m 200m 300m 400m
重点地区の区域
川崎市
中原区

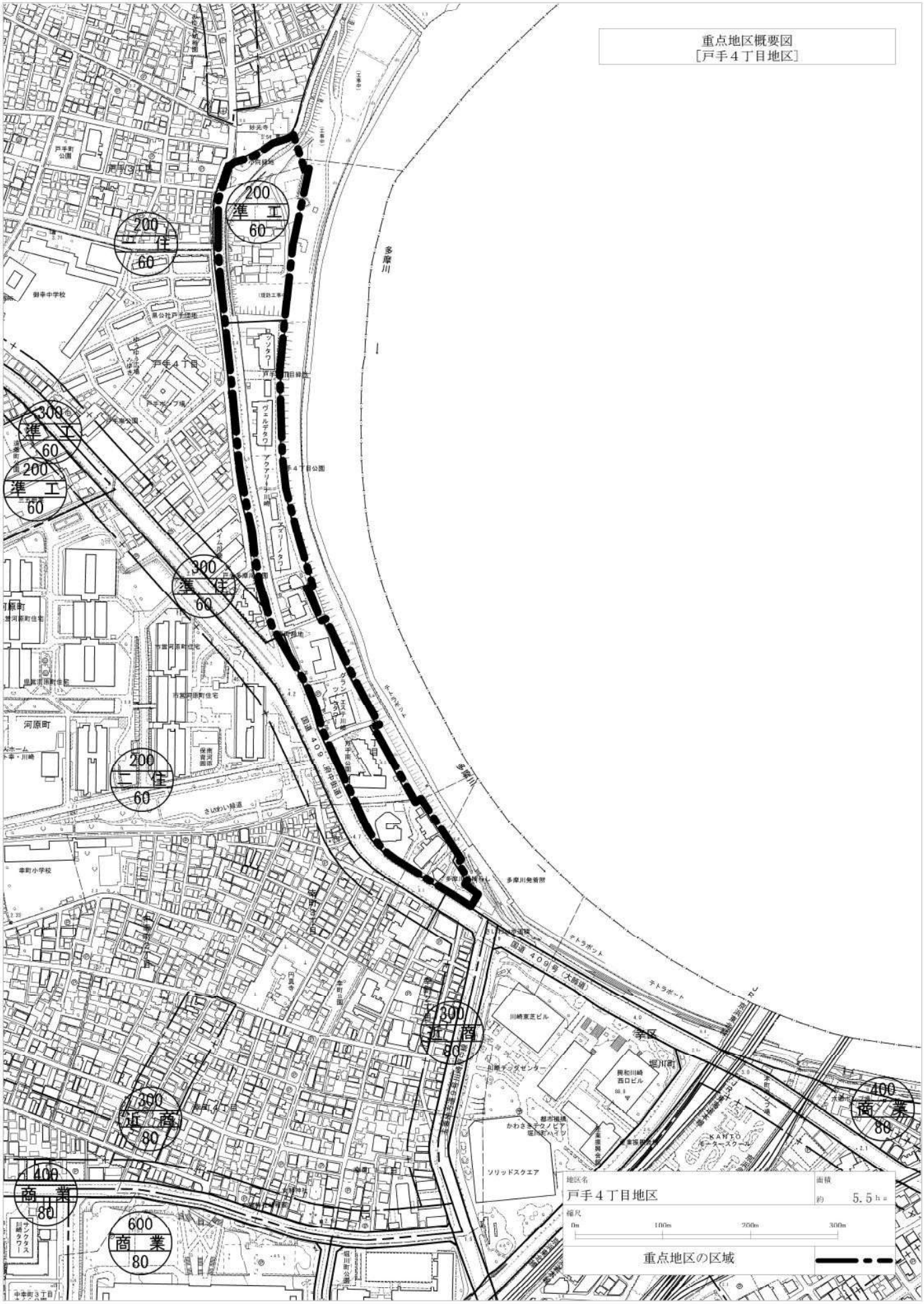
重点地区概要図
［戸手４丁目地区］
地区名
戸手４丁目地区
面積
約 5.5 ha
縮尺
0m
100m
200m
300m
重点地区の区域
多摩川
戸手４丁目
河原町
幸区
200 準工 60
200 住 60
300 準工 60
200 準工 60
300 準住 60
200 工住 60
1200 近商 90
300 近商 80
400 商業 80
600 商業 80
400 商業 80

重点地区概要図
［港町、中瀬、大師河原地区］①

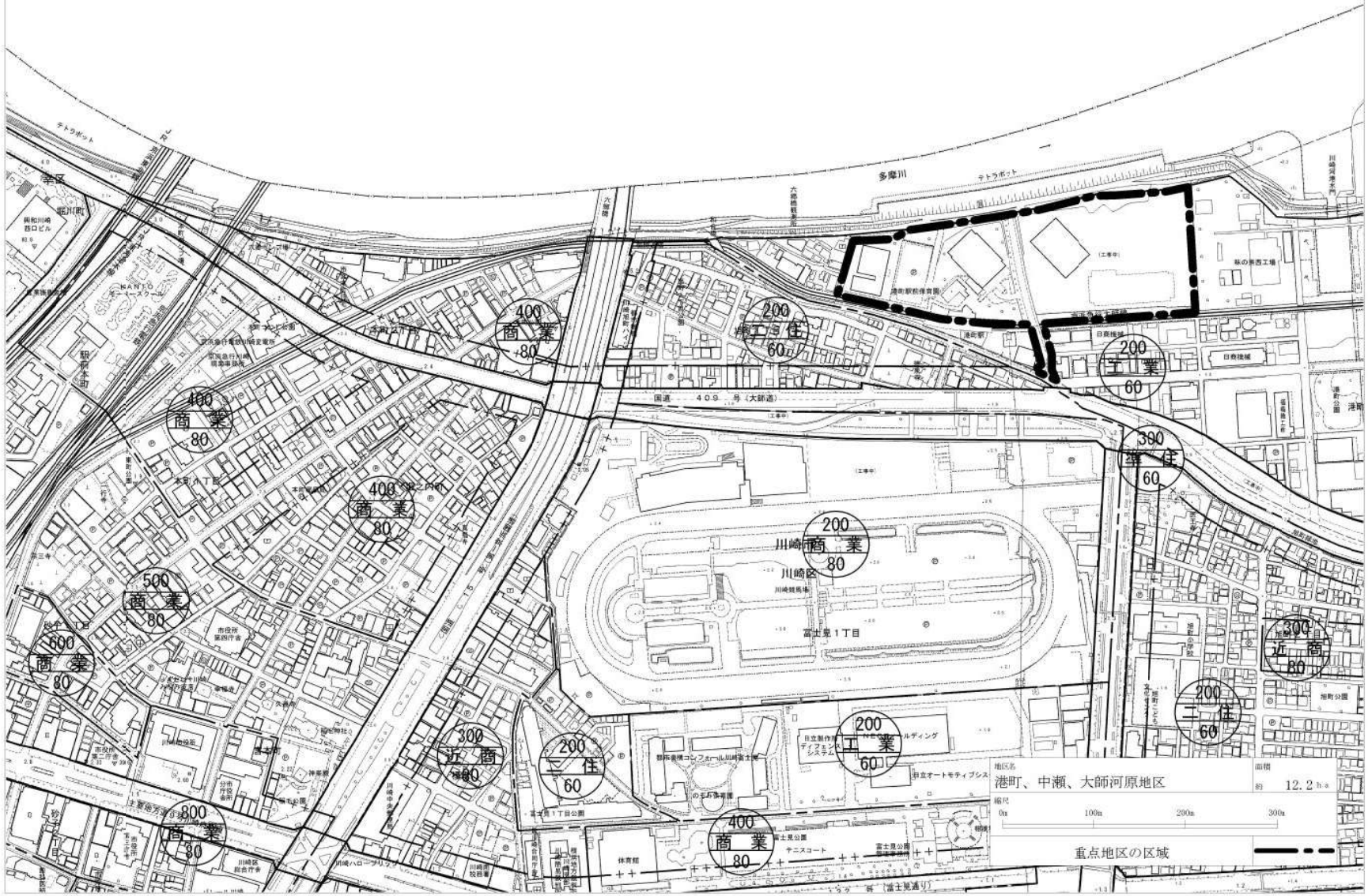

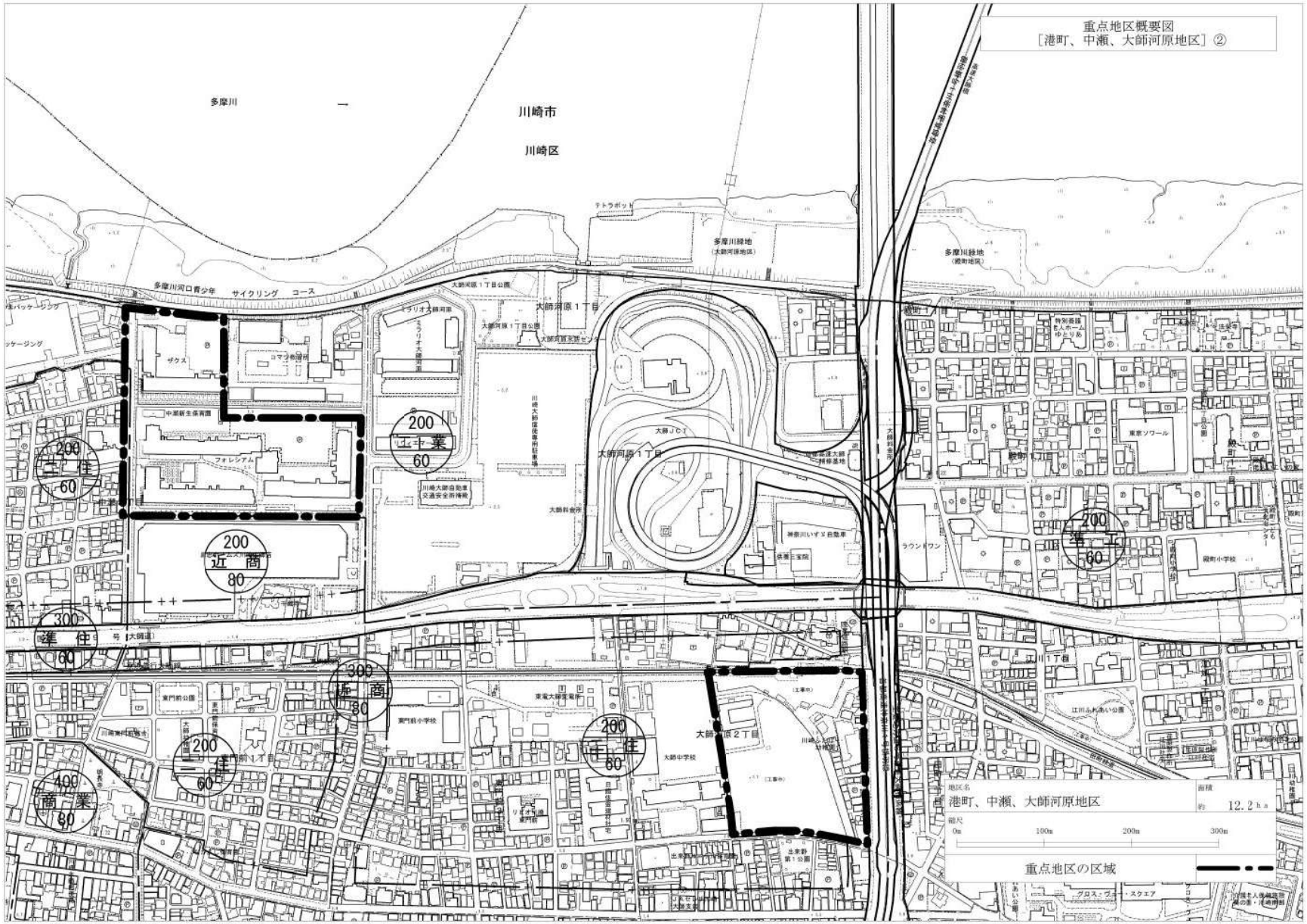
重点地区概要図
［港町、中瀬、大師河原地区］②
地区名
港町、中瀬、大師河原地区
面積
約 12.2ha
縮尺
0m
100m
200m
300m
重点地区の区域
多摩川
川崎市
川崎区
多摩川河口青少年 サイクリング コース
大師河原１丁目
大師河原２丁目
200
工業
60
200
工住
60
200
近商
80
300
準住
60
300
近商
80
200
準工
60
200
工住
60
200
一住
60
400
商業
80

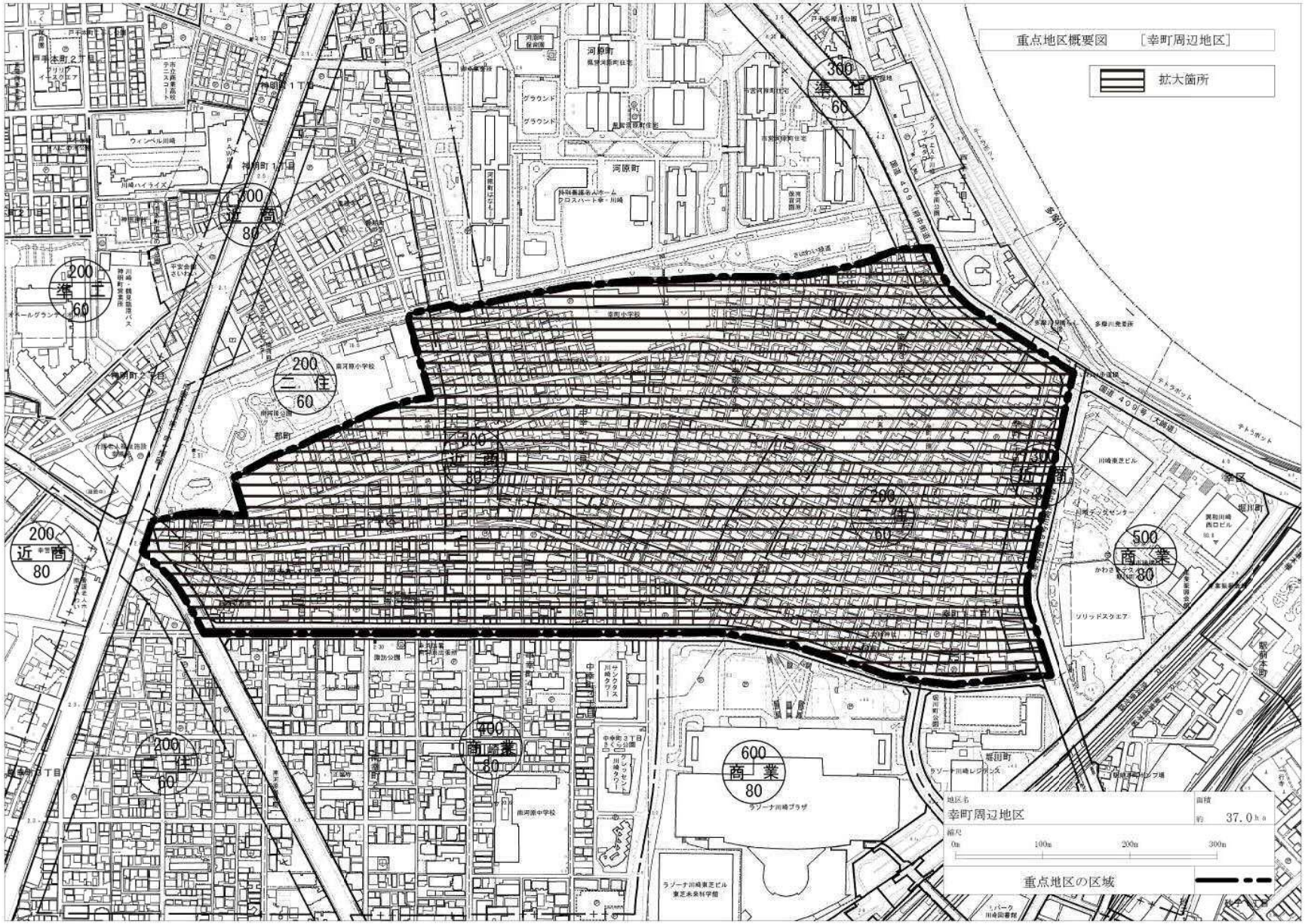
重点地区概要図　［幸町周辺地区］
拡大箇所
地区名
幸町周辺地区
面積
約　37.0ｈａ
縮尺
0m
100m
200m
300m
重点地区の区域
300
準住
60
300
近商
80
200
準住
60
200
二住
60
900
商業
80
200
近商
80
200
二住
60
400
商業
80
600
商業
80
500
商業
80
河原町
ラゾーナ川崎プラザ
ラゾーナ川崎東芝ビル
東芝未来科学館
南河原中学校
南河原小学校
幸町小学校
川崎東芝ビル
幸区
堀川町
都町
神明町
戸手本町
多摩川
国道409号（大師道）
テトラポット
さいかい鉄道
川崎ハイライズ
ウィンベル川崎
ラゾーナ川崎レジデンス
サンクタス川崎タワー
プレッセンタ川崎タワー
リリッドスクエア
川崎テックセンター
かわさきテクノ
ハーモニーテラス
ラゾーナ川崎東芝ビル
パーク川崎図書館