

議案第122号

市道路線の認定及び廃止について

道路法第8条及び第10条第1項の規定により、次のとおり市道路線を認定及び廃止する。

令和2年9月1日提出

川崎市長 福田紀彦

1 認定

整理 番号	図面 番号	路線名	起 終	点 点
33	1	栗谷 第130号線	多摩区 栗谷4丁目	5759番 6先
			多摩区 栗谷4丁目	5767番 1先
34	2	宿河原 第295号線	多摩区 宿河原2丁目	131番 14先
			多摩区 宿河原2丁目	131番 5先
35	3	菅野戸呂 第34号線	多摩区 菅野戸呂	1751番 1先
			多摩区 菅野戸呂	1750番 10先
36	4	長尾 第177号線	多摩区 長尾3丁目	1202番 3先
			多摩区 長尾3丁目	1203番 10先
37	5	栗木 第145号線	麻生区 栗木3丁目	5番 29先
			麻生区 栗木3丁目	5番 26先
38	6	下麻生 第174号線	麻生区 下麻生1丁目	855番 7先
			麻生区 下麻生1丁目	855番 12先

2 廃止

整理 番号	図面 番号	路線名	起 終	点 点		
39	7	下作延 第128号線	高津区	下作延5丁目	1088番	1先
			高津区	下作延5丁目	1088番	1先
40	8	野川 第331号線	宮前区	野川	2799番	19先
			宮前区	野川	2794番	1先
41	8	野川 第335号線	宮前区	野川	2803番	6先
			宮前区	野川	2806番	1先
42	8	野川 第336号線	宮前区	野川	2801番	1先
			宮前区	野川	2799番	8先
43	9	和泉 第1号線	多摩区	和泉	3657番	52先
			多摩区	和泉	3657番	15先
44	10	菅野戸呂 第20号線	多摩区	菅野戸呂	1750番	21先
			多摩区	菅野戸呂	1750番	21先
45	11	宿河原 第35号線	多摩区	宿河原4丁目	2328番	251先
			多摩区	宿河原4丁目	2420番	2先
46	12	菅稻田堤 第35号線	多摩区	菅稻田堤2丁目	3362番	1先
			多摩区	菅稻田堤2丁目	3115番	1先
47	13	菅北浦 第57号線	多摩区	菅北浦2丁目	4447番	先
			多摩区	菅北浦2丁目	4448番	3先
48	14	中野島 第128号線	多摩区	中野島2丁目	381番	先
			多摩区	中野島2丁目	380番	1先

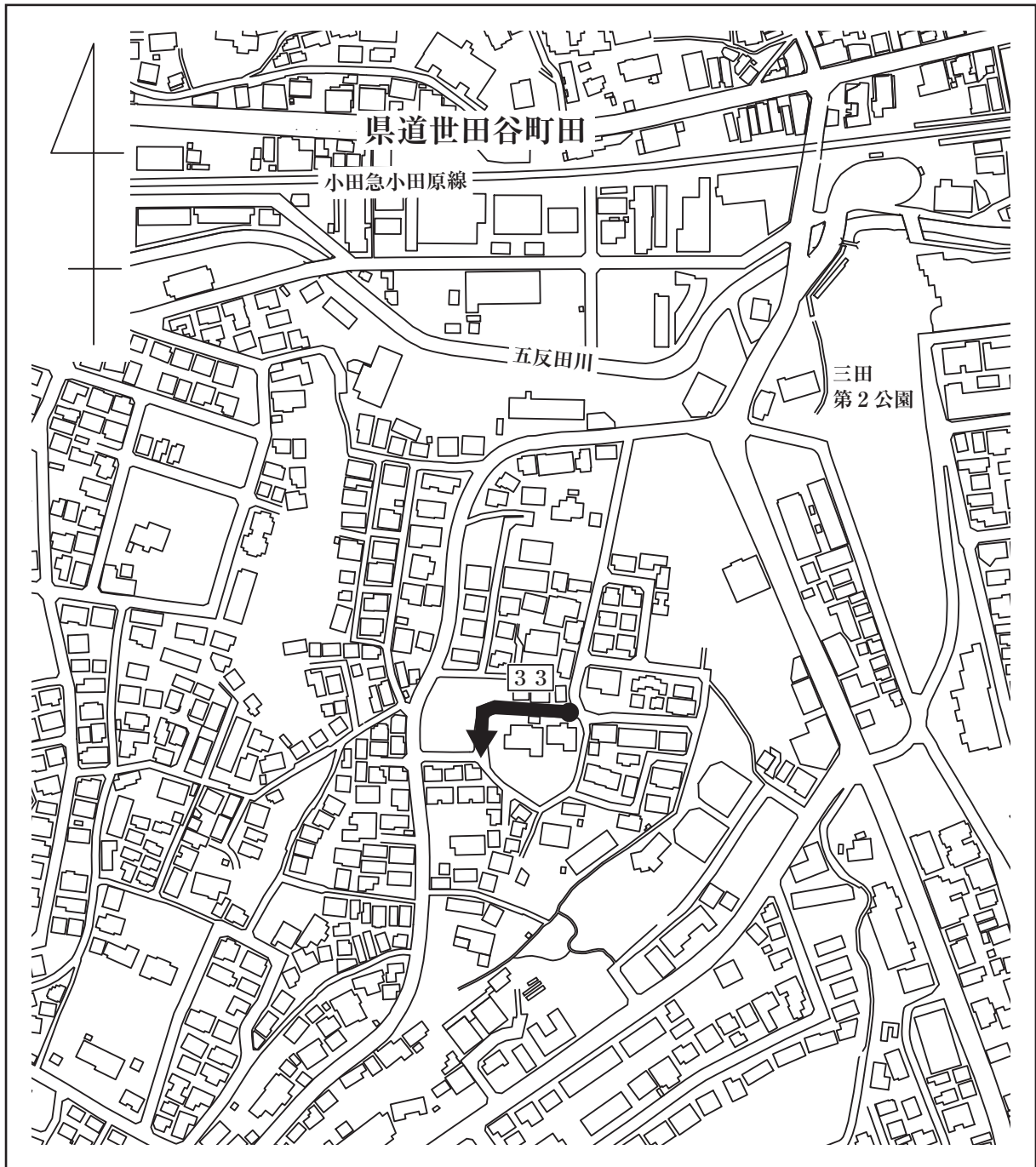
認 定 理 由

図面番号①

本箇所は、道路敷地が本市に寄附され、一般交通に必要なので、これを市道として認定したい。

見取図（多摩区栗谷4丁目地内）

整理番号33



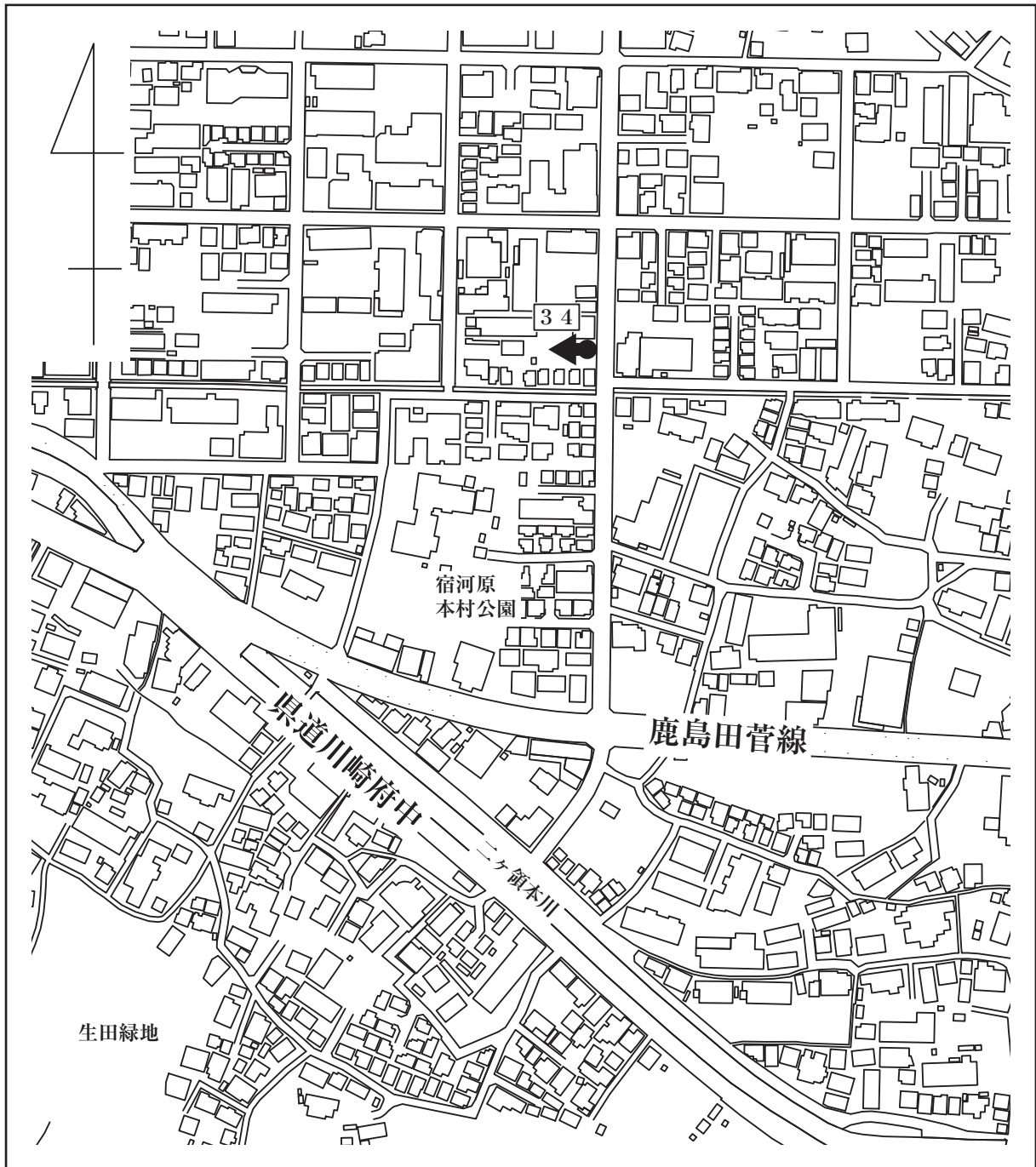
認 定 理 由

図面番号②

本箇所は、宅地造成事業により新設された道路で、一般交通に必要なので、これを市道として認定したい。

見取図（多摩区宿河原2丁目地内）

整理番号34



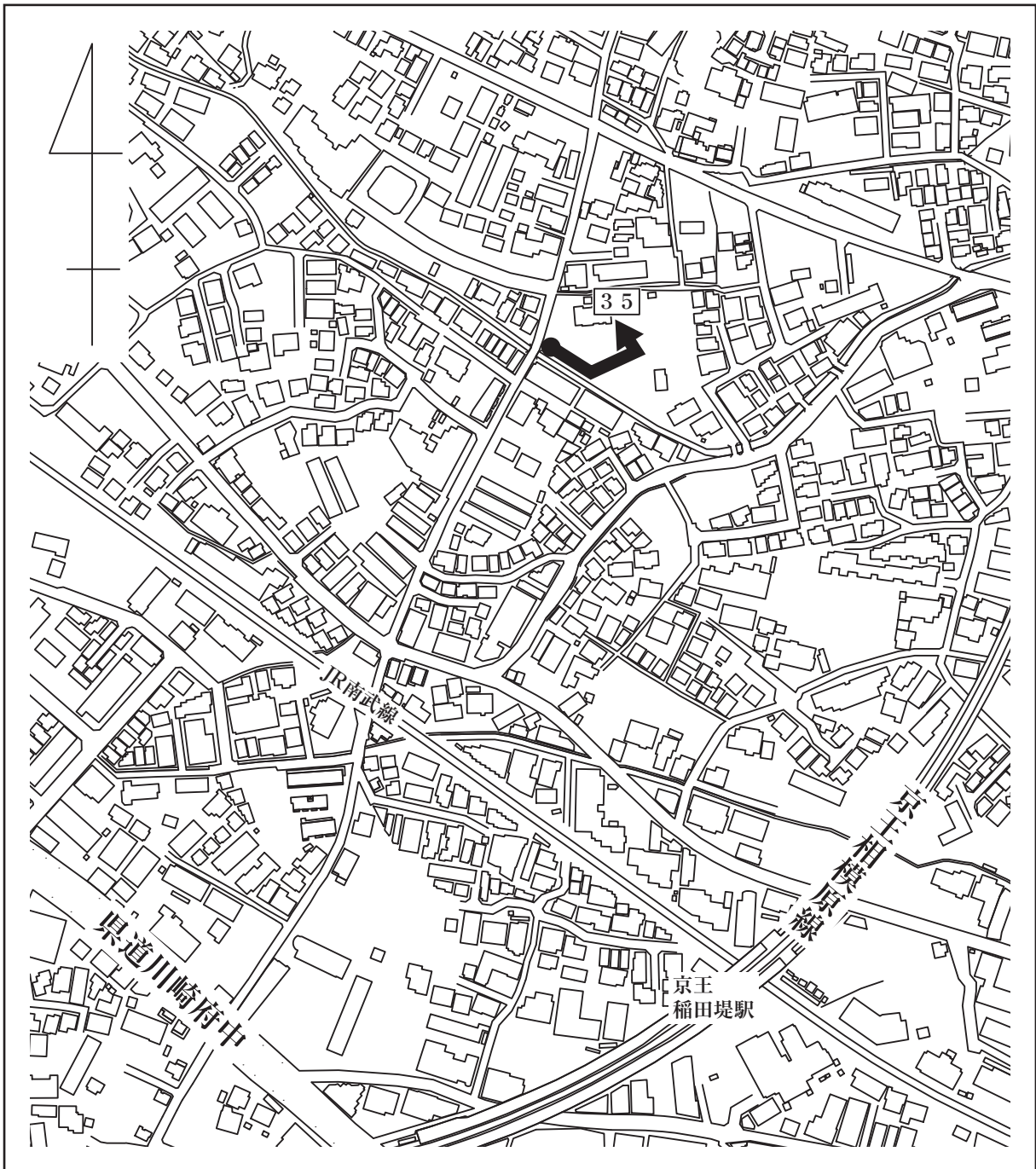
認定理由

図面番号③

本箇所は、宅地造成事業により新設された道路で、一般交通に必要なので、これを市道として認定したい。

見取図（多摩区菅野戸呂地内）

整理番号 3 5



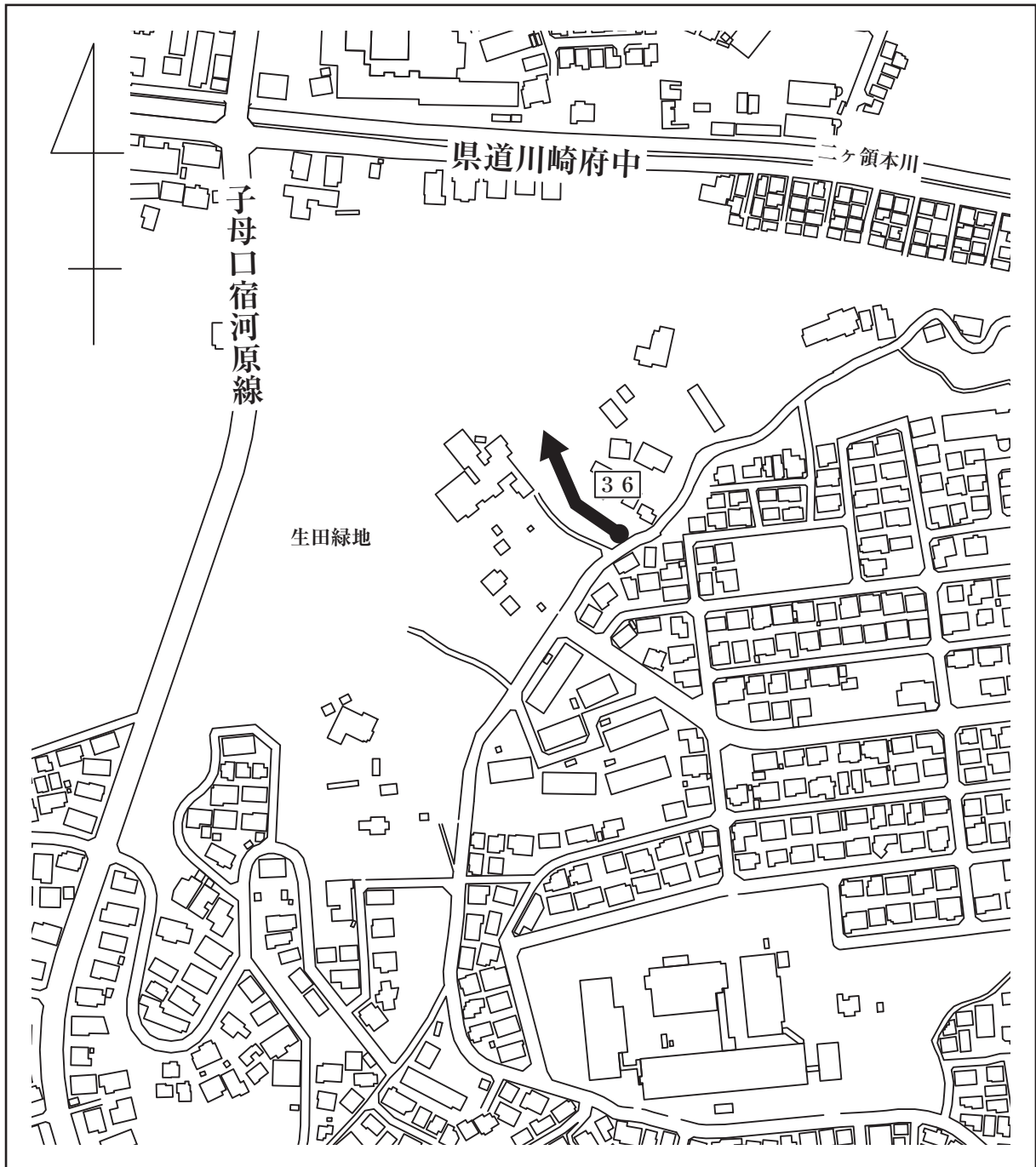
認 定 理 由

図面番号④

本箇所は、宅地造成事業により新設された道路で、一般交通に必要なので、これを市道として認定したい。

見取図（多摩区長尾3丁目地内）

整理番号36



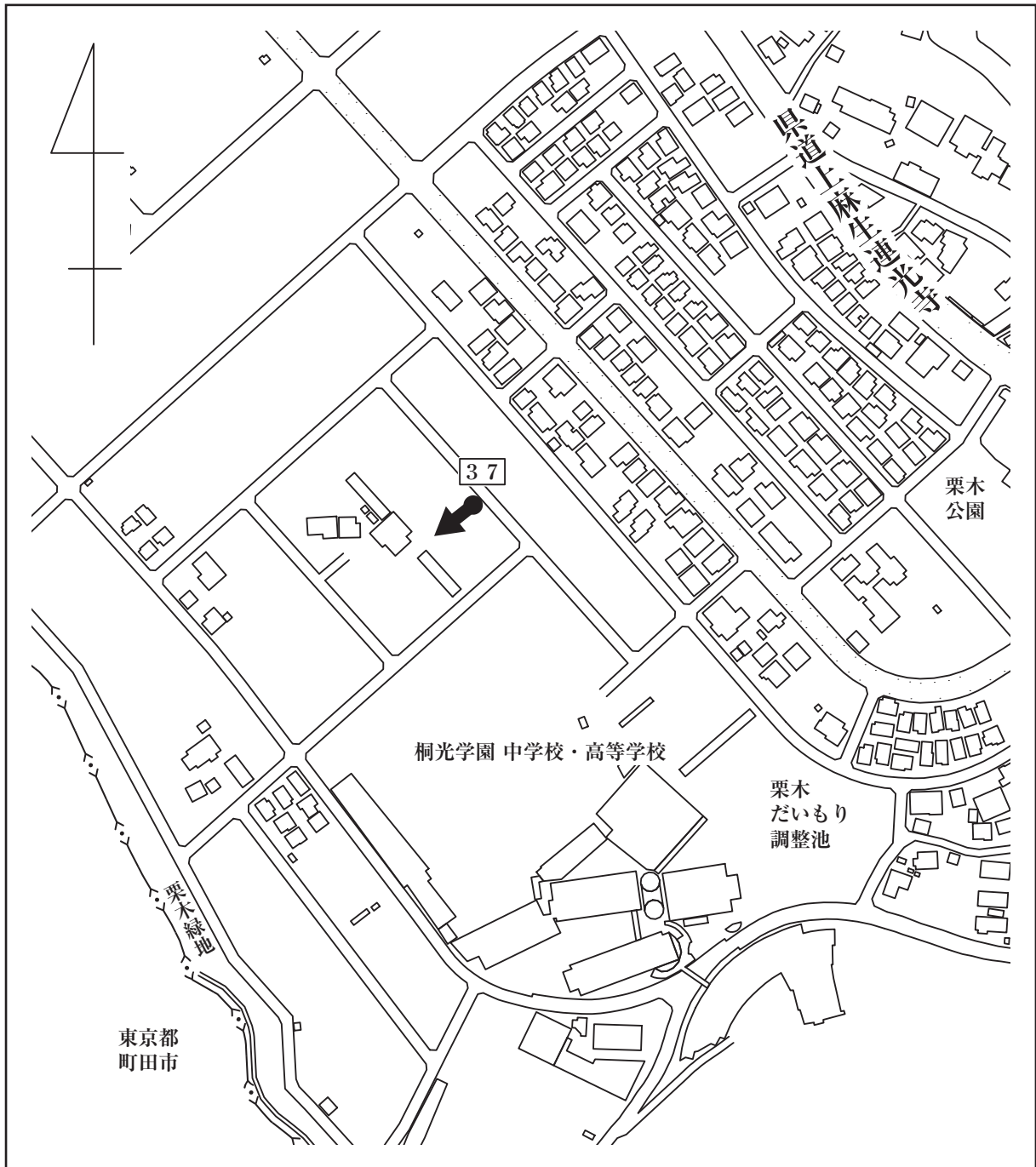
認 定 理 由

図面番号⑤

本箇所は、宅地造成事業により新設された道路で、一般交通に必要なので、これを市道として認定したい。

見取図（麻生区栗木3丁目地内）

整理番号37



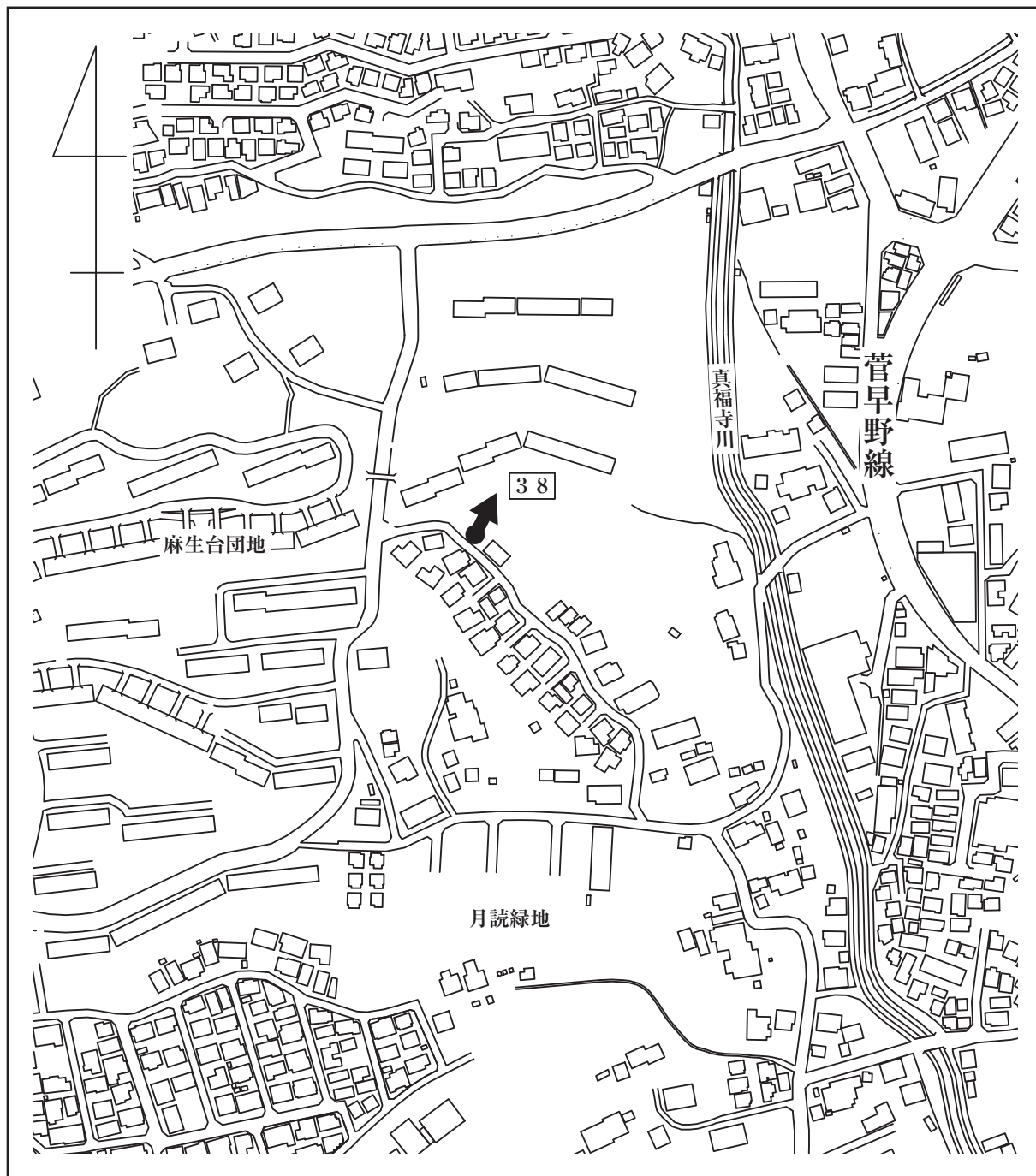
認 定 理 由

図面番号⑥

本箇所は、宅地造成事業により新設された道路で、一般交通に必要なので、これを市道として認定したい。

見取図（麻生区下麻生1丁目地内）

整理番号38



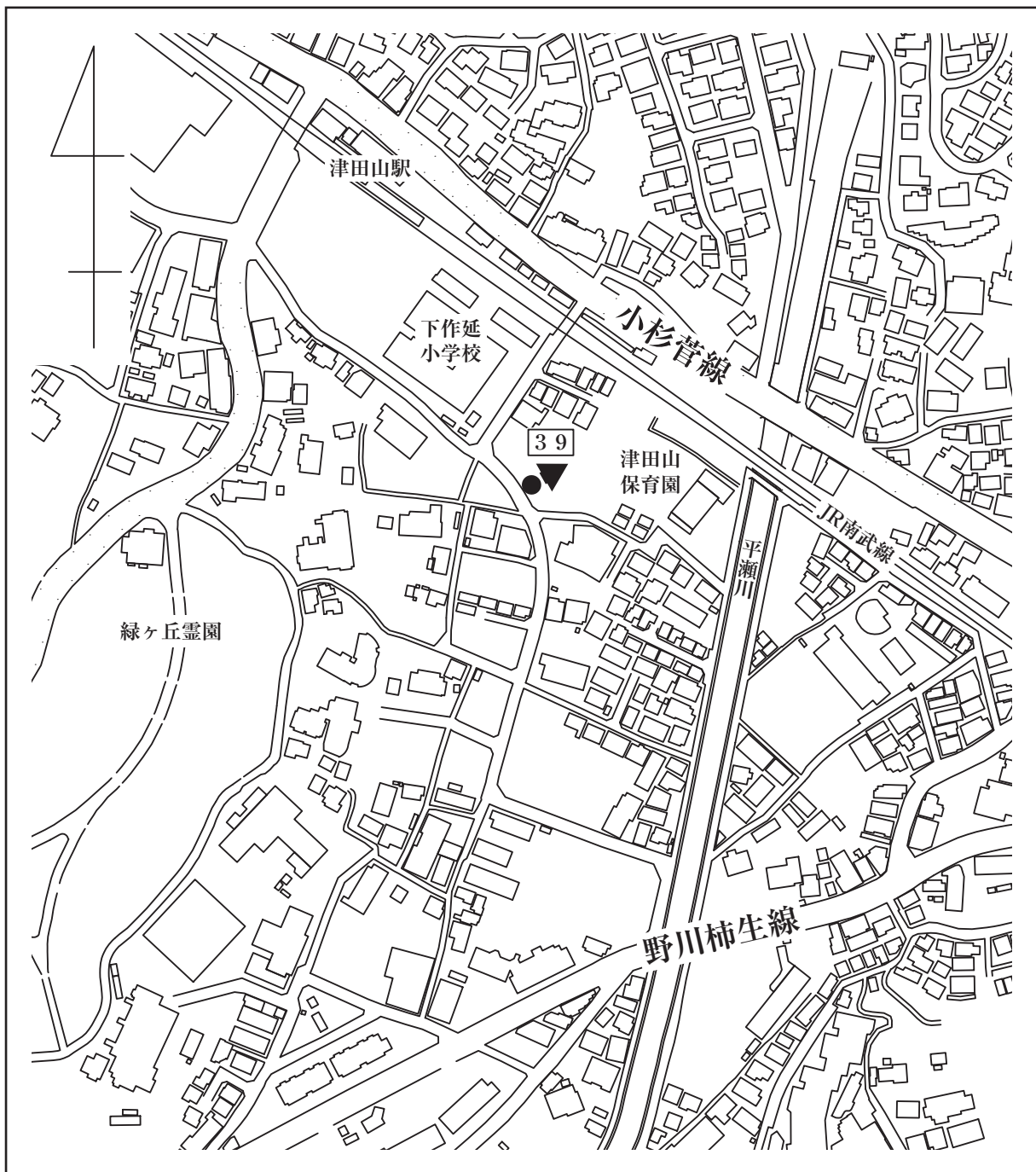
廃止理由

図面番号⑦

本箇所は、一般交通に必要がないので、これを廃止したい。

見取図（高津区下作延5丁目地内）

整理番号39



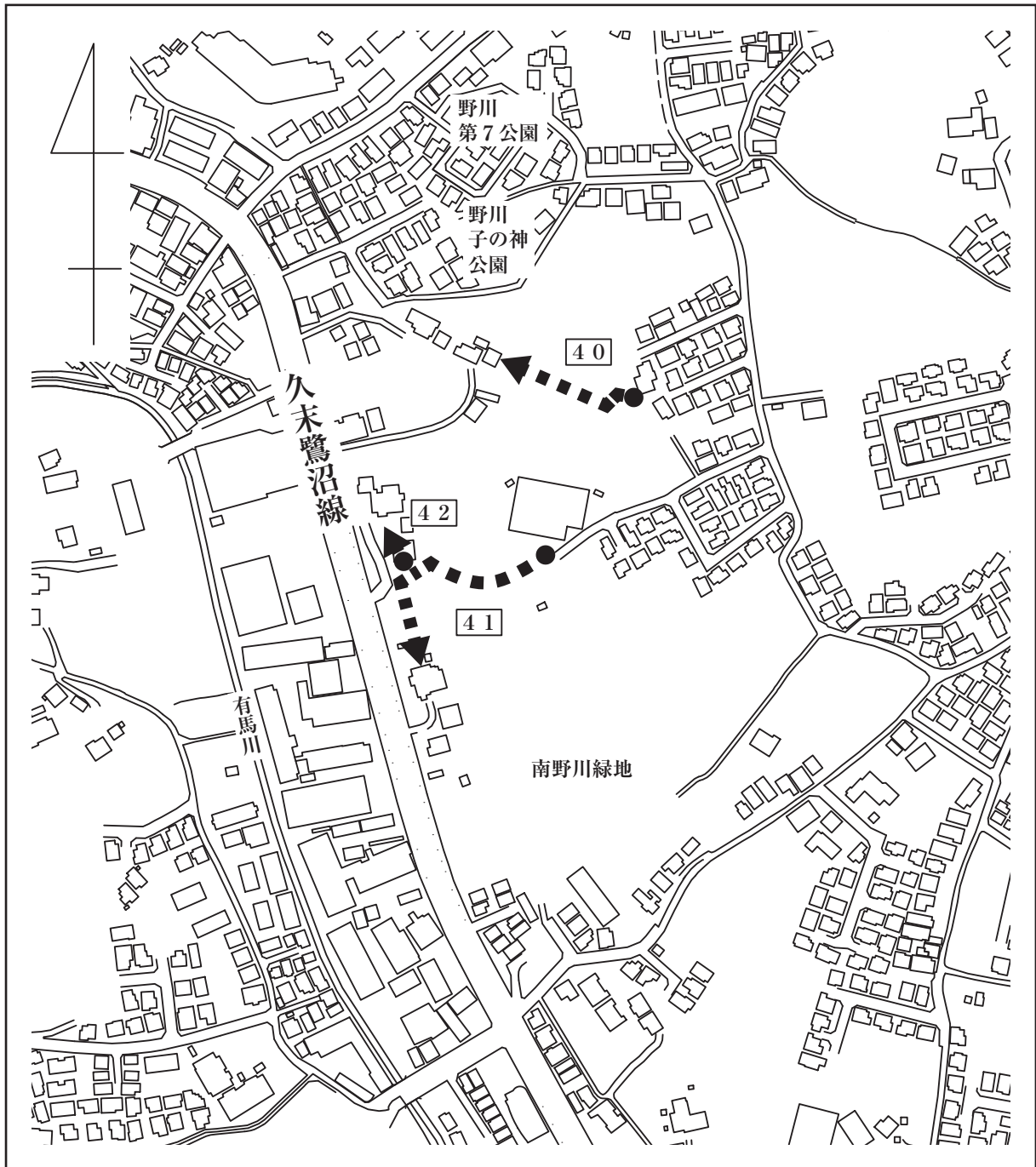
廃止理由

図面番号⑧

本箇所は、一般交通に必要がないので、これを廃止したい。

見取図（宮前区野川地内）

整理番号40、41、42



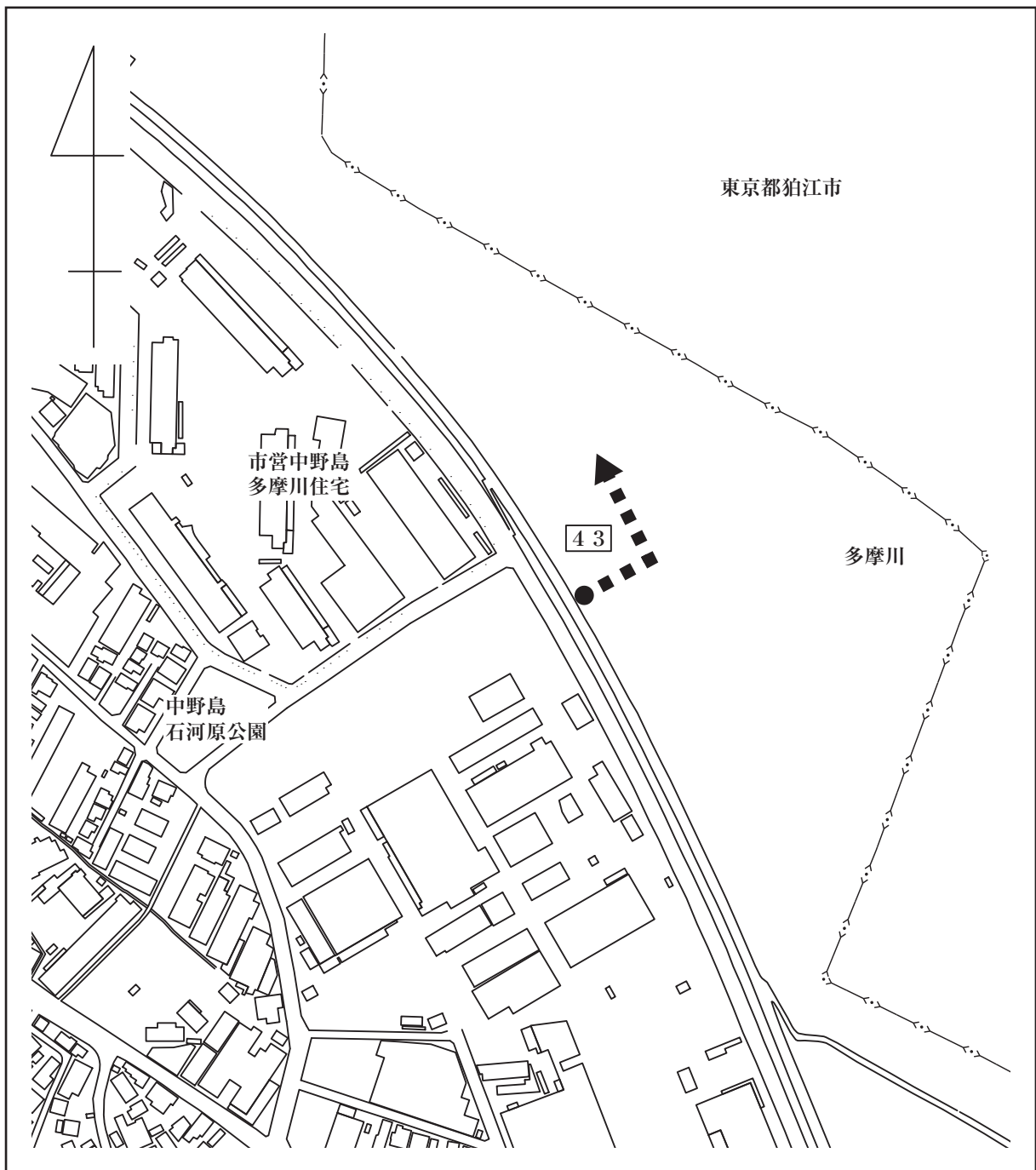
廃止理由

図面番号⑨

本箇所は、一般交通に必要がないので、これを廃止したい。

見取図（多摩区和泉地内）

整理番号 4 3



廃止理由

図面番号⑩

本箇所は、路線の一部が一般交通に必要がないので、これを廃止したい。

見取図（多摩区菅野戸呂地内）

整理番号 4 4



廃止理由

図面番号⑪

本箇所は、一般交通に必要ながないので、これを廃止したい。

見取図（多摩区宿河原4丁目地内）

整理番号45



廃止理由

図面番号⑫

本箇所は、一般交通に必要がないので、これを廃止したい。

見取図（多摩区菅稲田堤2丁目地内）

整理番号46



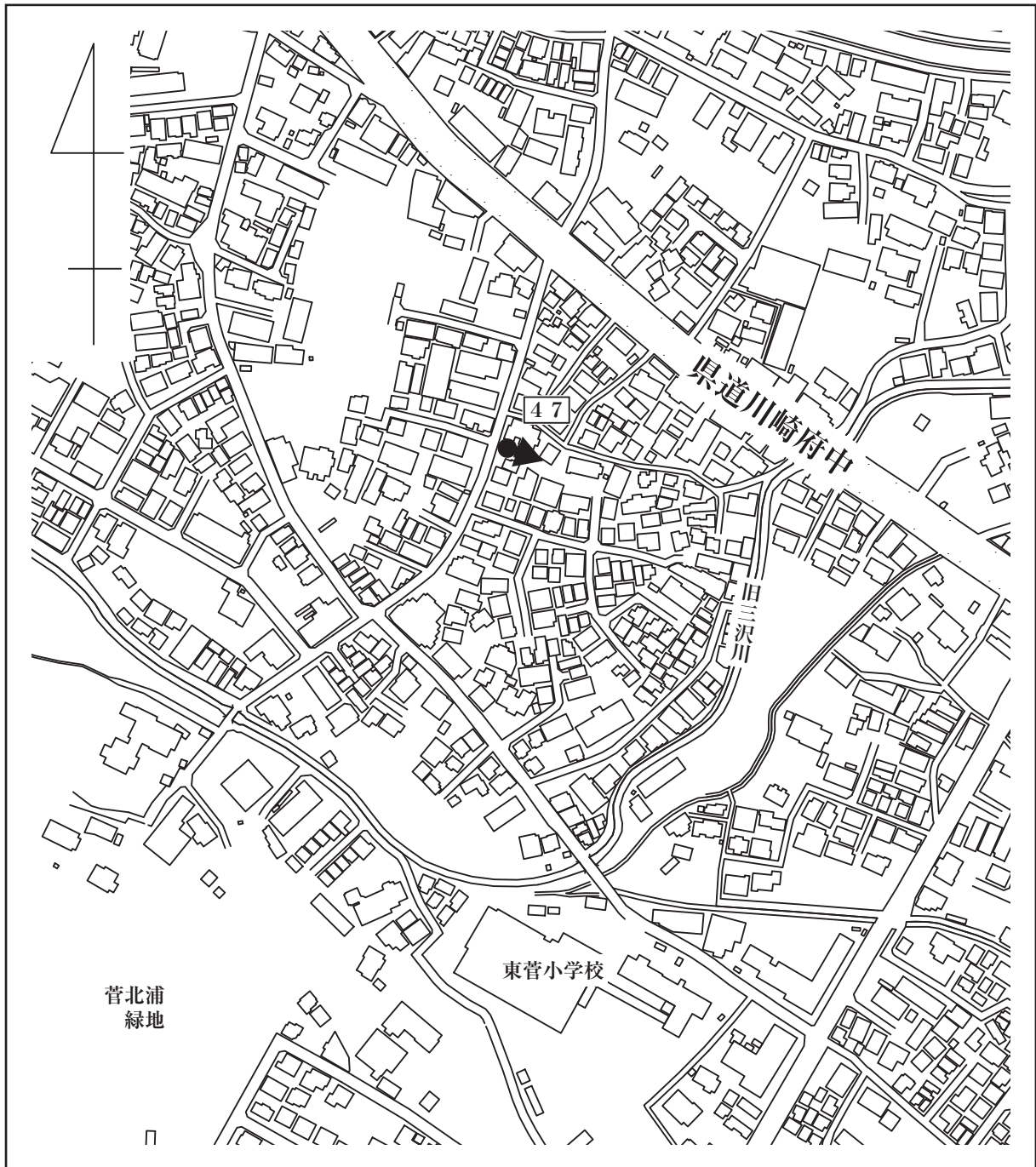
廃止理由

図面番号⑬

本箇所は、一般交通に必要がないので、これを廃止したい。

見取図（多摩区菅北浦2丁目地内）

整理番号47



廃止理由

図面番号⑭

本箇所は、一般交通に必要がないので、これを廃止したい。

見取図（多摩区中野島2丁目地内）

整理番号48

