

令和3年8月30日

建設緑政局関係議案資料 (その3)

議案第125号

市道路線の認定及び廃止について

建設緑政局

議案第125号

市道路線の認定及び廃止について

1 認定

(1) 路線数	3 路線
(2) 延長	137.52 m
(3) 面積	673.61 m ²
(4) 舗装状況 舗装	673.61 m ²
未舗装	0.00 m ²
舗装率(舗装道面積/認定面積)	100.00 %

2 廃止

(1) 路線数	6 路線
(2) 延長	148.00 m
(3) 面積	344.24 m ²

1 認定

整理 番号	図面 番号	箇所 路 線 名	理由	延長(m)	幅員(m)	面積(m ²)
				側溝	舗装	備考
23	1	高津区北見方1丁目地内	宅地造成によるもの	21.67	4.50	101.89
		北見方218号線		L型両側	舗装	
24	2	高津区下作延6丁目地内	南武線アクセス向上等整備事業によるもの	82.01	4.33~6.51	408.96
		下作延第247号線		U型片側	舗装	
25	3	麻生区高石3丁目地内	宅地造成によるもの	33.84	4.50	162.76
		高石第321号線		U型両側	舗装	

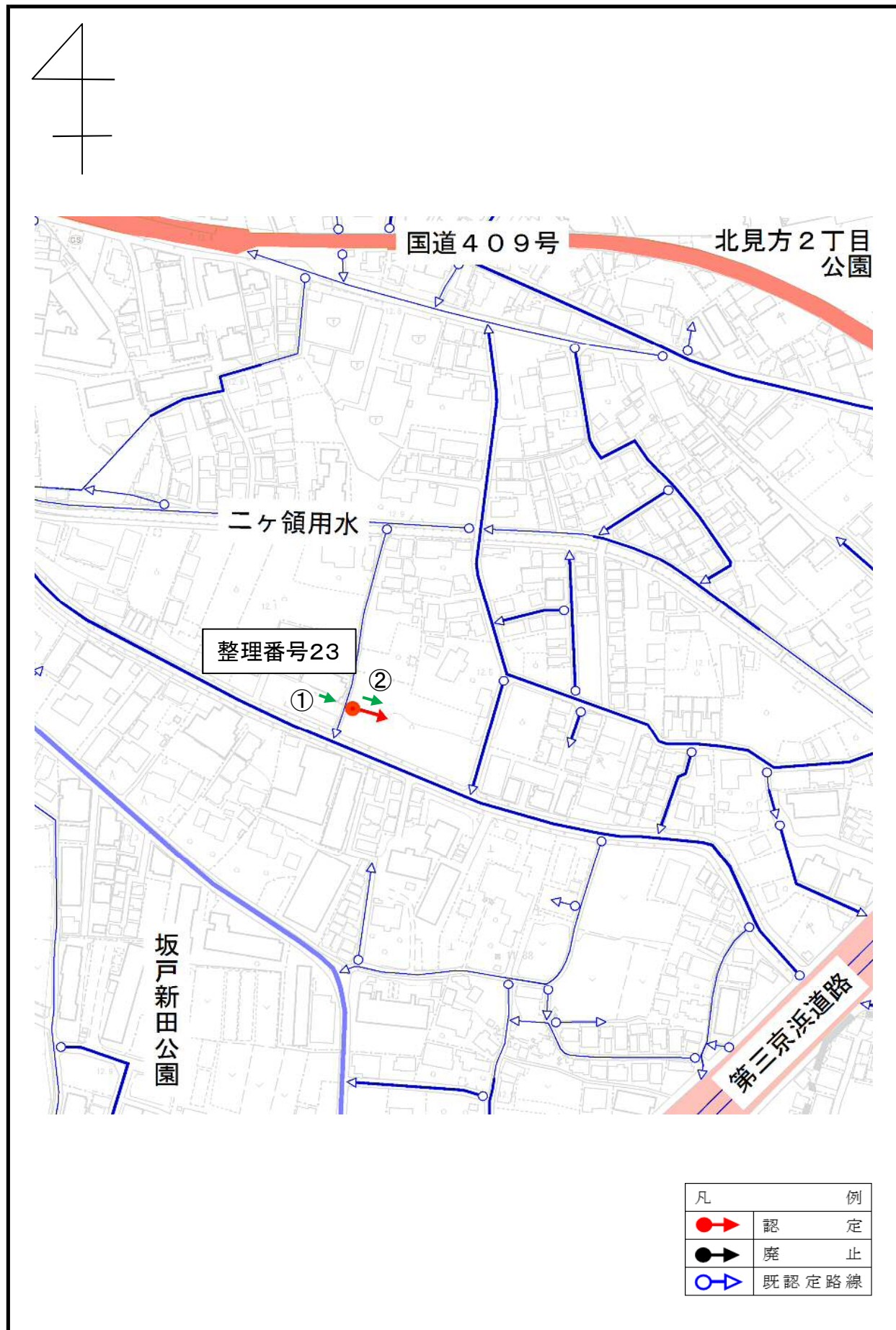
※上記面積には隅切り等を含みます。

2 廃止

整理 番号	図面 番号	箇所 路 線 名	理由	延長(m)	幅員(m)	面積(m ²)
				備考		
26	4	宮前区西野川1丁目地内	一般交通に必要がないため	77.06	1.82	148.14
		野川第201号線				
27	4	宮前区西野川1丁目地内	一般交通に必要がないため	4.90	1.82	9.41
		野川第202号線				
28	5	宮前区南平台地内	一般交通に必要がないため	38.38	3.64	139.26
		向ヶ丘第44号線				
29	6	多摩区生田4丁目地内	一般交通に必要がないため	9.08	1.82	17.09
		生田第79号線				
30	7	麻生区細山4丁目地内	一般交通に必要がないため	7.27	1.82	15.77
		細山第84号線				
31	8	麻生区細山7丁目地内	一般交通に必要がないため	11.31	1.21	14.57
		細山第35号線				

路線図 (高津区北見方1丁目地内)

整理番号23



① 起点



② 終点



路線図 (高津区下作延6丁目地内)

整理番号24



① 全景



② 起点



③ 中間点



④ 終点



路線図 (麻生区高石3丁目地内)

整理番号25



① 起点

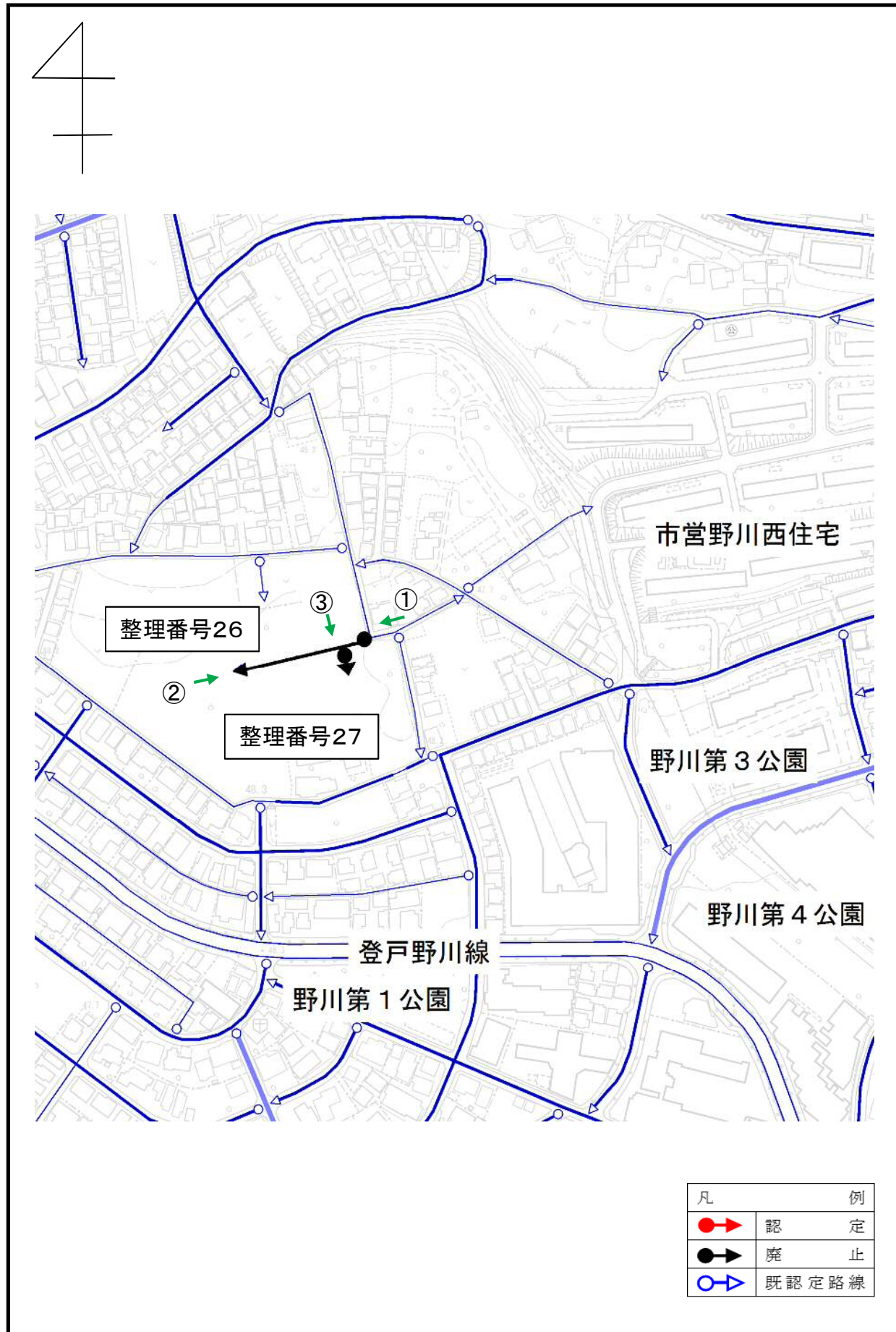


② 終点



路線図 (宮前区西野川1丁目地内)


整理番号26、27



① 起点



② 終点



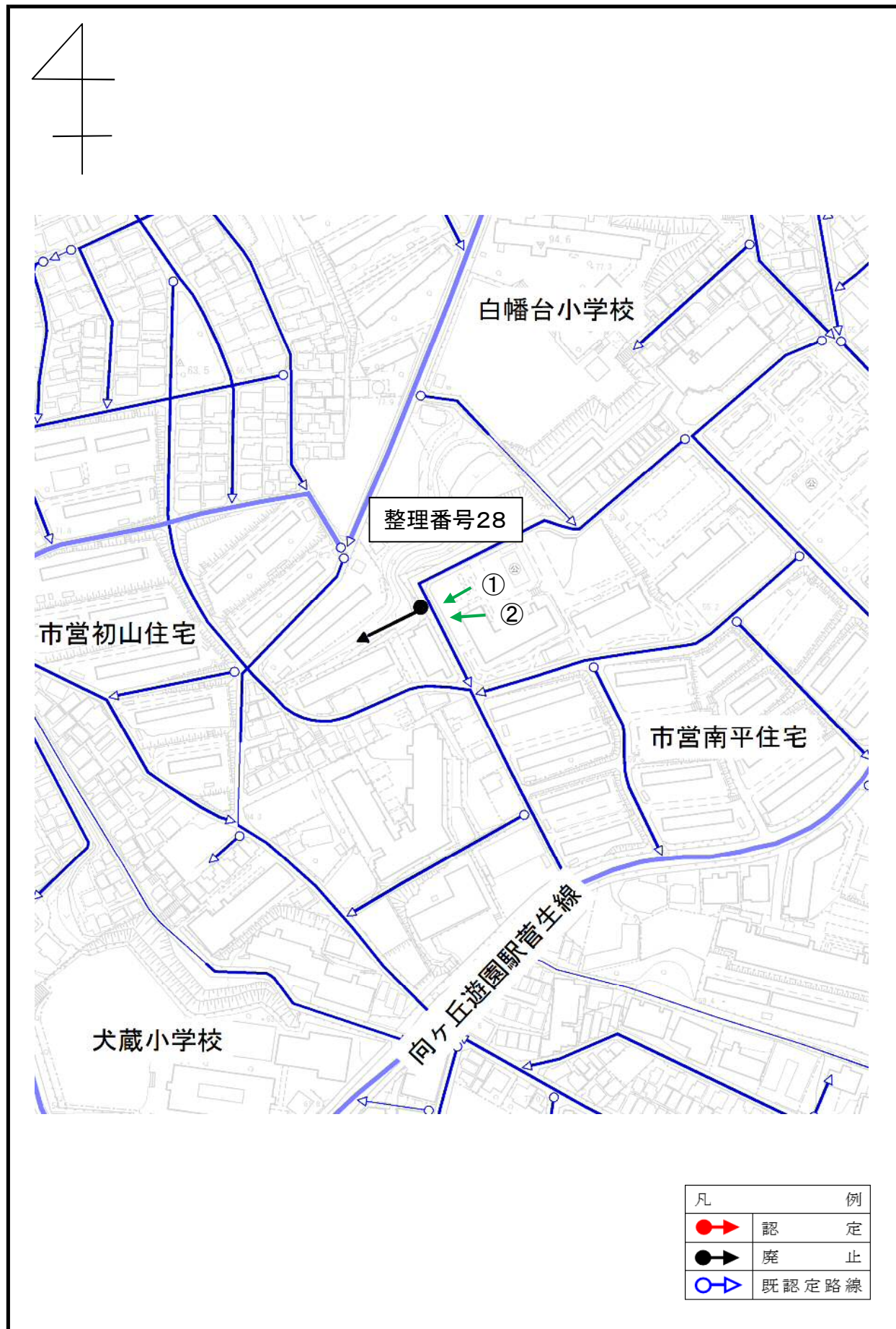
③ 起終点




整理番号27

路線図 (宮前区南平台地内)


整理番号28



① 起点

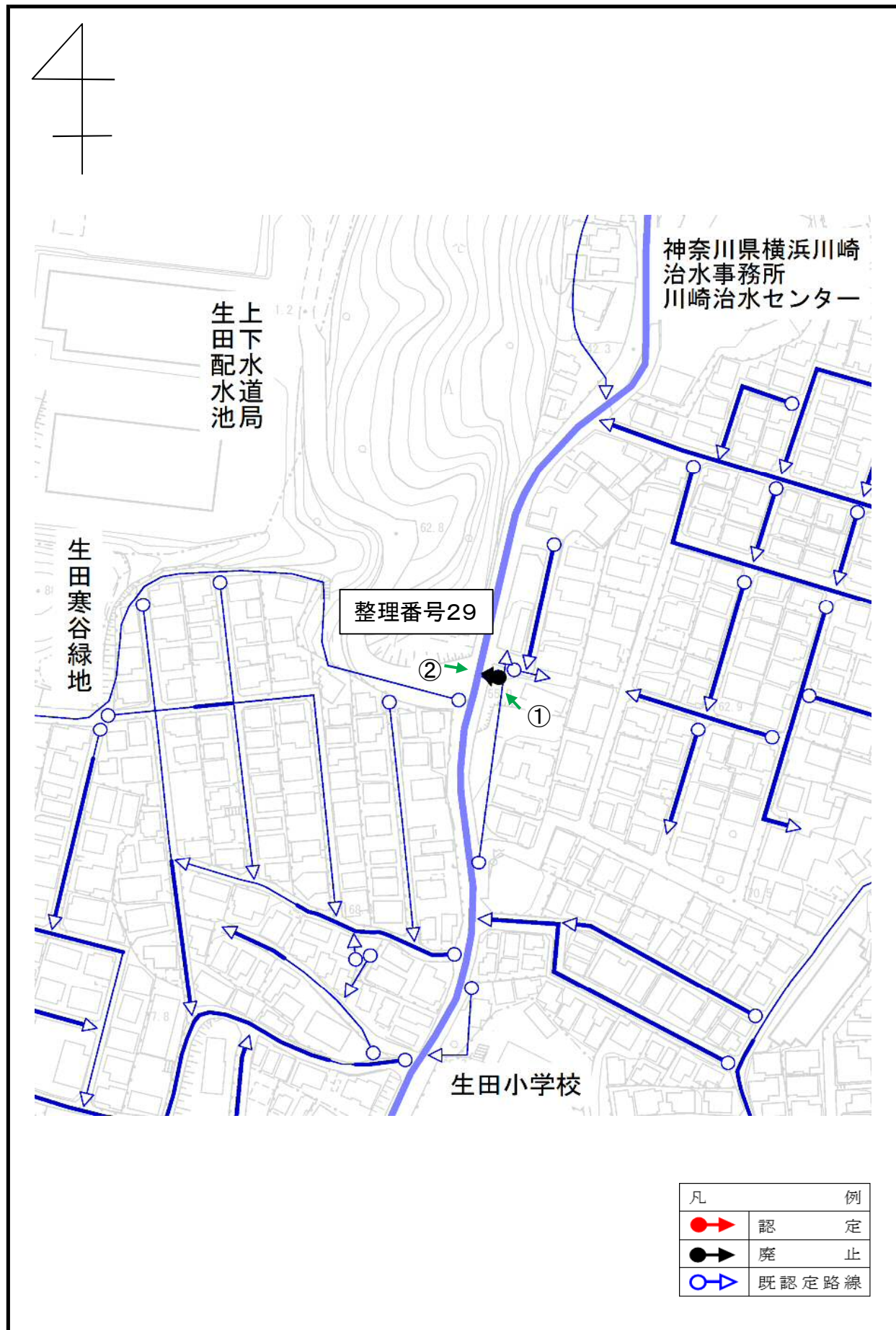


② 起終点



路線図 (多摩区生田4丁目地内)

整理番号29



① 起点



② 終点




路線図 (麻生区細山4丁目地内)


整理番号30



① 起点



② 終点



路線図 (麻生区細山7丁目地内)

整理番号31



① 起点



② 終点

