

令和4年2月10日

建設緑政局関係議案資料 (その6)

議案第20号

市道路線の認定及び廃止について

建設緑政局

議案第20号

市道路線の認定及び廃止について

1 認定

(1) 路線数	15	路線
(2) 延長	1,777.88	m
(3) 面積	10,637.62	m ²
(4) 舗装状況	舗装	10,637.62 m ²
	未舗装	0.00 m ²
	舗装率(舗装道面積/認定面積)	100.00 %

2 廃止

(1) 路線数	1	路線
(2) 延長	20.29	m
(3) 面積	41.20	m ²

1 認定

整理 番号	図面 番号	箇 路 線	所 理 由	延長(m)	幅員(m)	面積(m ²)
				側溝	舗装	備考
1	1	中原区上小田中2丁目	道路敷地の寄附によるもの	21.63	4.00~5.78	93.95
		上小田中第218号線		L型両側	舗装	
2	2	宮前区神木本町3丁目	宅地造成によるもの	93.07	5.00	471.60
		神木本町第186号線		L型両側	舗装	
3	3	宮前区初山1丁目	宅地造成によるもの	27.30	4.50	154.76
		初山第7号線		L型両側	舗装	
4	4	宮前区菅生1丁目	宅地造成によるもの	72.87	6.00	492.09
		菅生第836号線		U型両側	舗装	
5	5	多摩区宿河原6丁目	宅地造成によるもの	22.95	4.50	108.04
		宿河原第299号線		U型両側	舗装	
6	6	麻生区百合丘1丁目	宅地造成によるもの	136.78	6.00~6.76	935.62
		百合丘第53号線		U型両側	舗装	
7	7	麻生区黒川	土地改良事業によるもの	396.33	4.92~10.68	2,647.28
		黒川第290号線		U型片側	舗装	
8	7	麻生区黒川	土地改良事業によるもの	134.02	5.88~9.48	883.75
		黒川第291号線		U・L型両側	舗装	
9	7	麻生区黒川	土地改良事業によるもの	104.15	4.00~5.67	443.06
		黒川第292号線		U型片側	舗装	
10	7	麻生区黒川	土地改良事業によるもの	79.19	4.00	317.45
		黒川第293号線		U型片側	舗装	
11	7	麻生区黒川	土地改良事業によるもの	108.42	5.41~8.56	719.86
		黒川第294号線		U型両側	舗装	
12	7	麻生区黒川	土地改良事業によるもの	225.43	4.89~14.20	1,264.55
		黒川第295号線		U型片側	舗装	
13	7	麻生区黒川	土地改良事業によるもの	125.79	4.21~8.27	664.78
		黒川第296号線		U型片側	舗装	
14	7	麻生区黒川	土地改良事業によるもの	188.04	4.40~15.04	1,136.90
		黒川第297号線		U・L型両側	舗装	
15	7	麻生区黒川	土地改良事業によるもの	41.91	4.41~9.65	303.93
		黒川第298号線		U型片側	舗装	

※上記面積には隅切り等を含みます。

2 廃止

整理 番号	図面 番号	箇 路 線	所 理 由	延長(m)	幅員(m)	面積(m ²)
				備考		
16	8	多摩区中野島2丁目	一般交通に必要がないため	20.29	1.82	41.20
		中野島第120号線				

路線図 (中原区上小田中2丁目地内)


整理番号1



① 起点

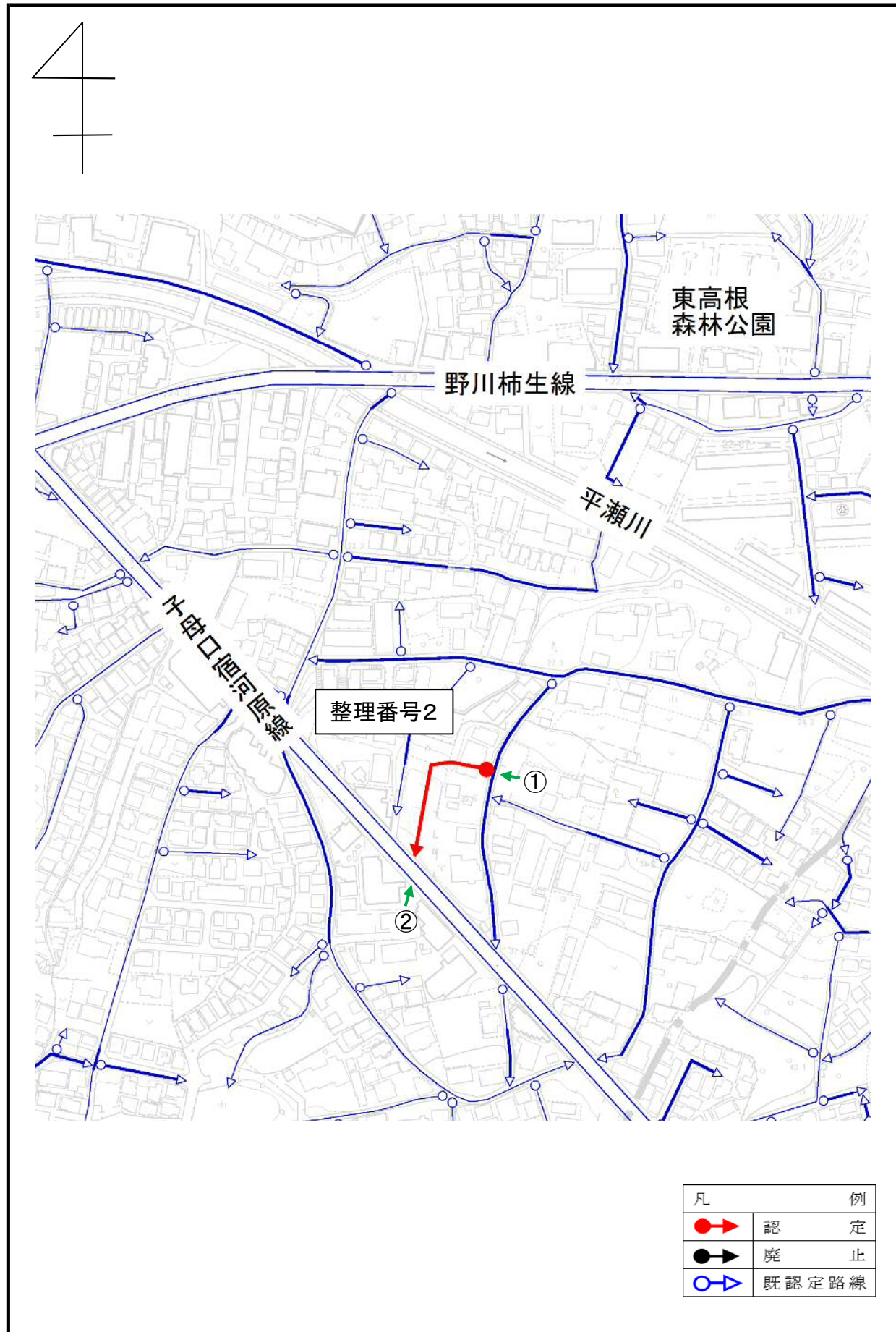


② 終点



路線図 (宮前区神木本町3丁目地内)

整理番号2



① 起点

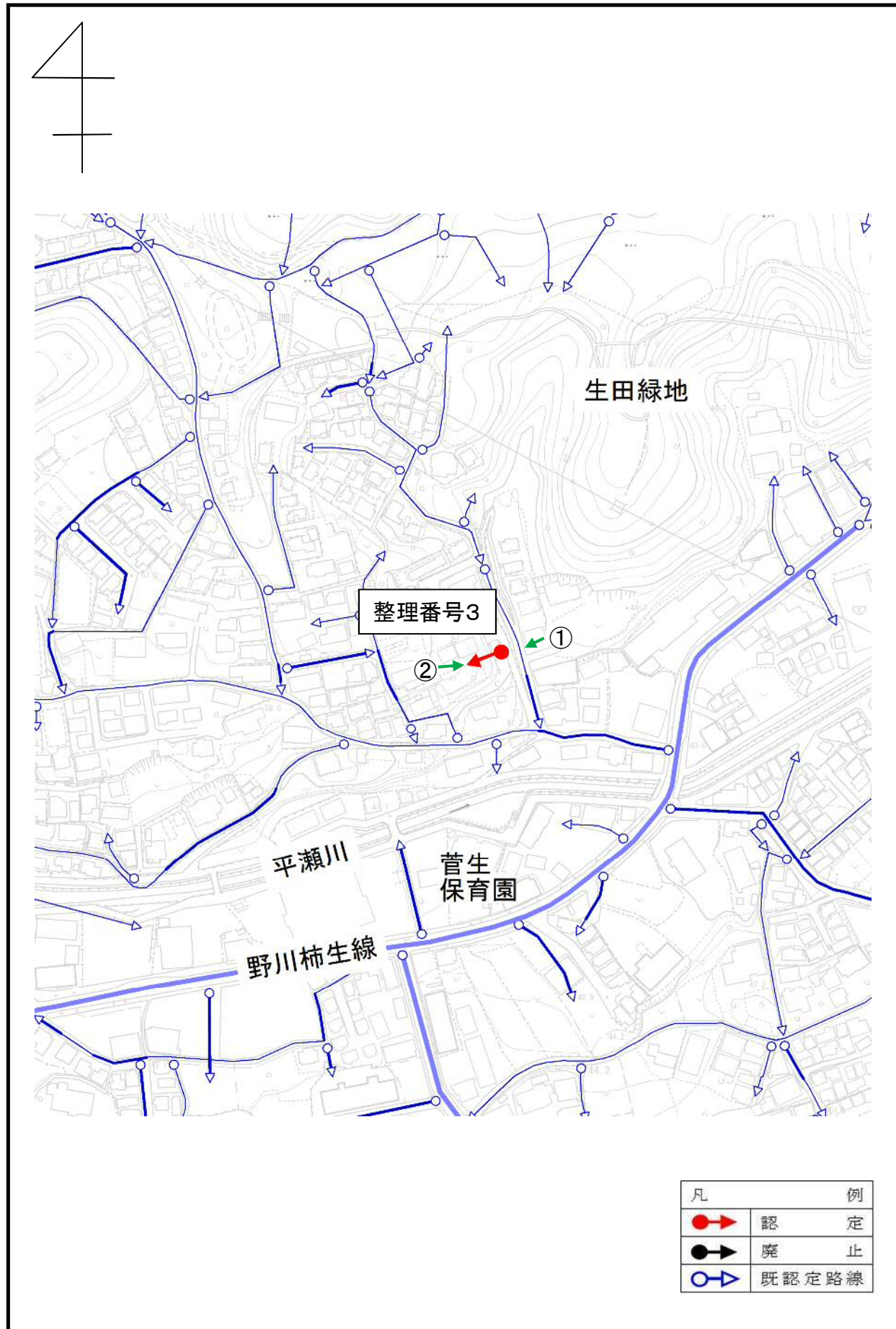


② 終点



路線図 (宮前区初山1丁目地内)

整理番号3



① 起点



② 終点




路線図 (宮前区菅生1丁目地内)

整理番号4



① 起点

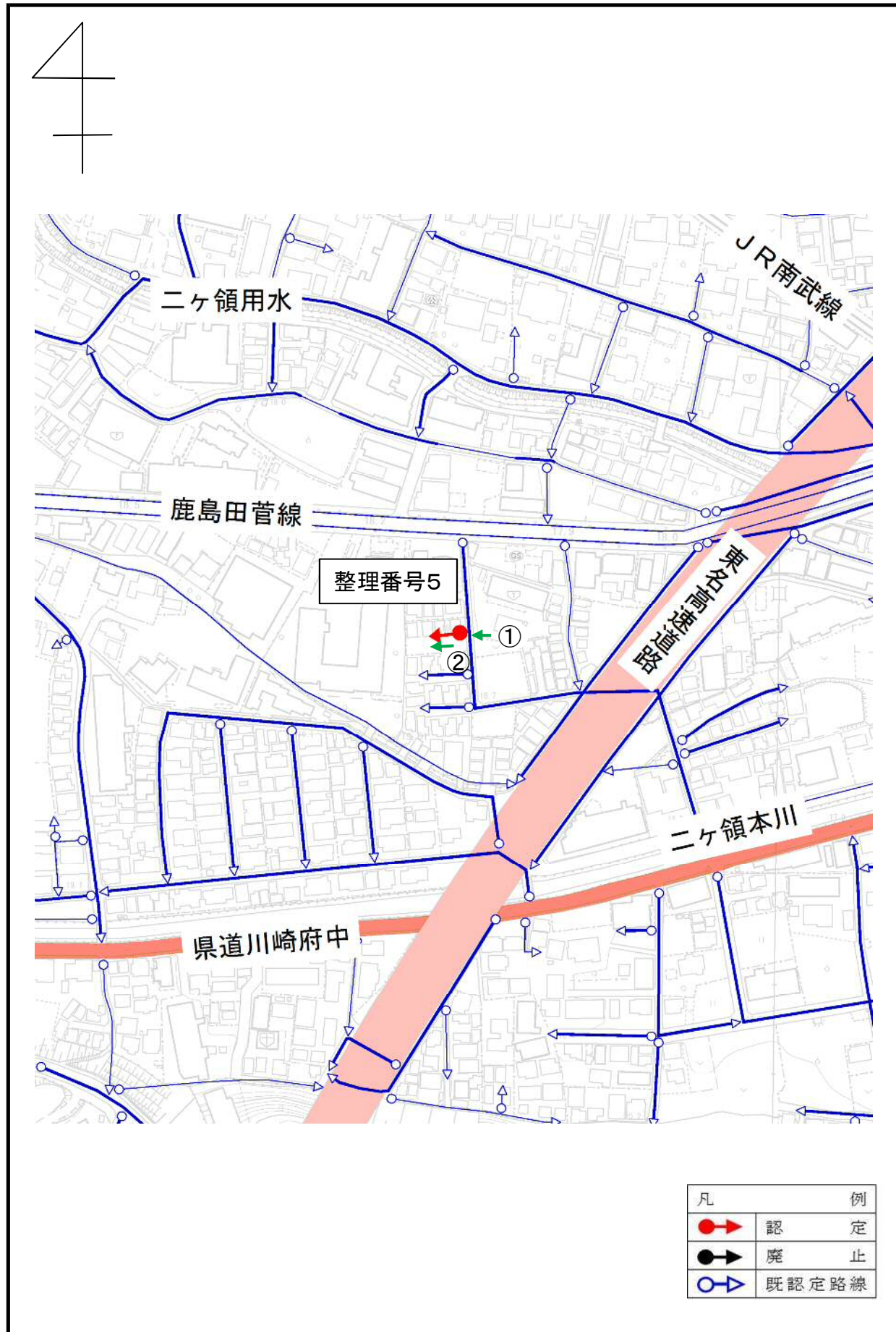


② 終点



路線図 (多摩区宿河原6丁目地内)

整理番号5



① 起点

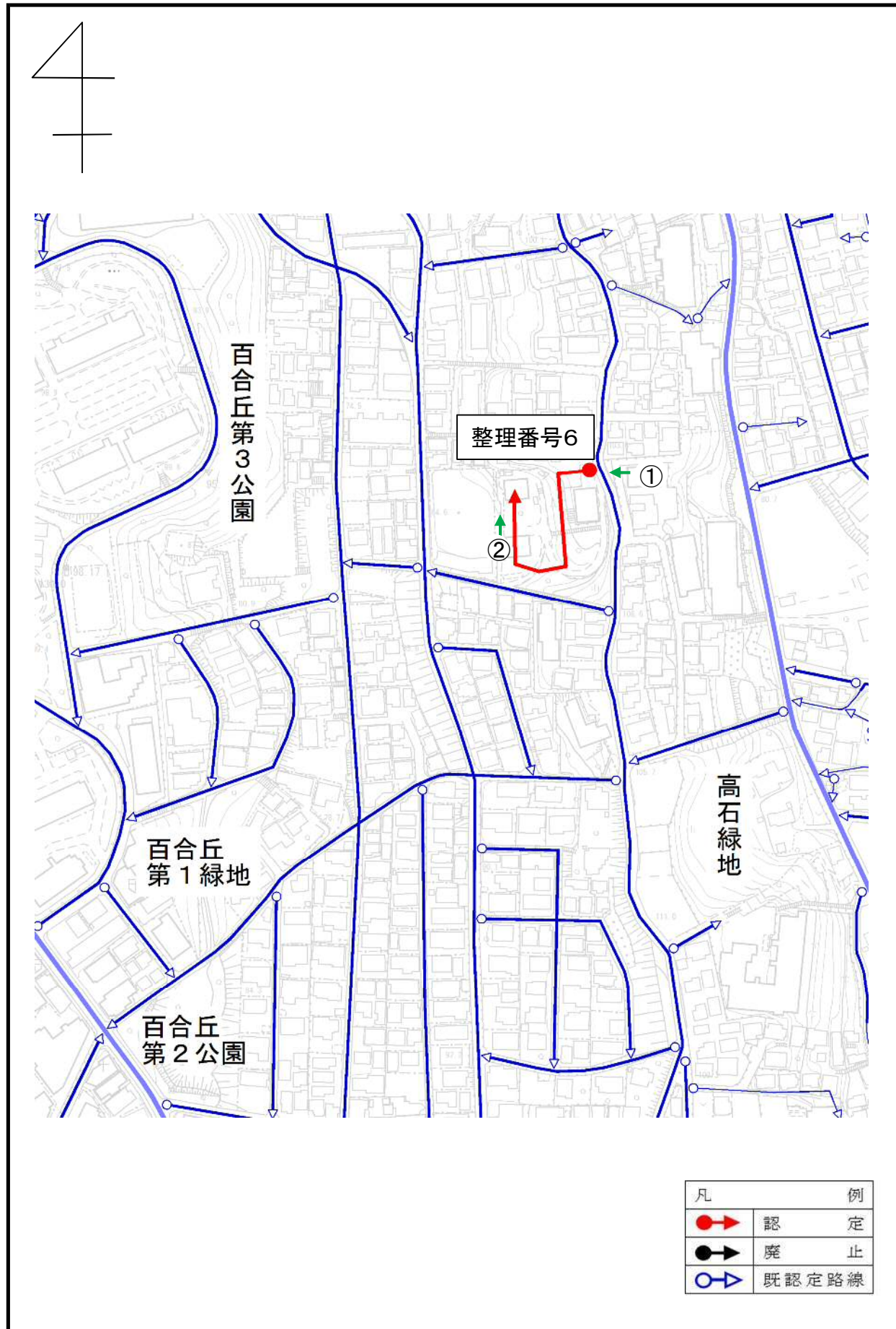


② 終点




路線図 (麻生区百合丘1丁目地内)

整理番号6



① 起点

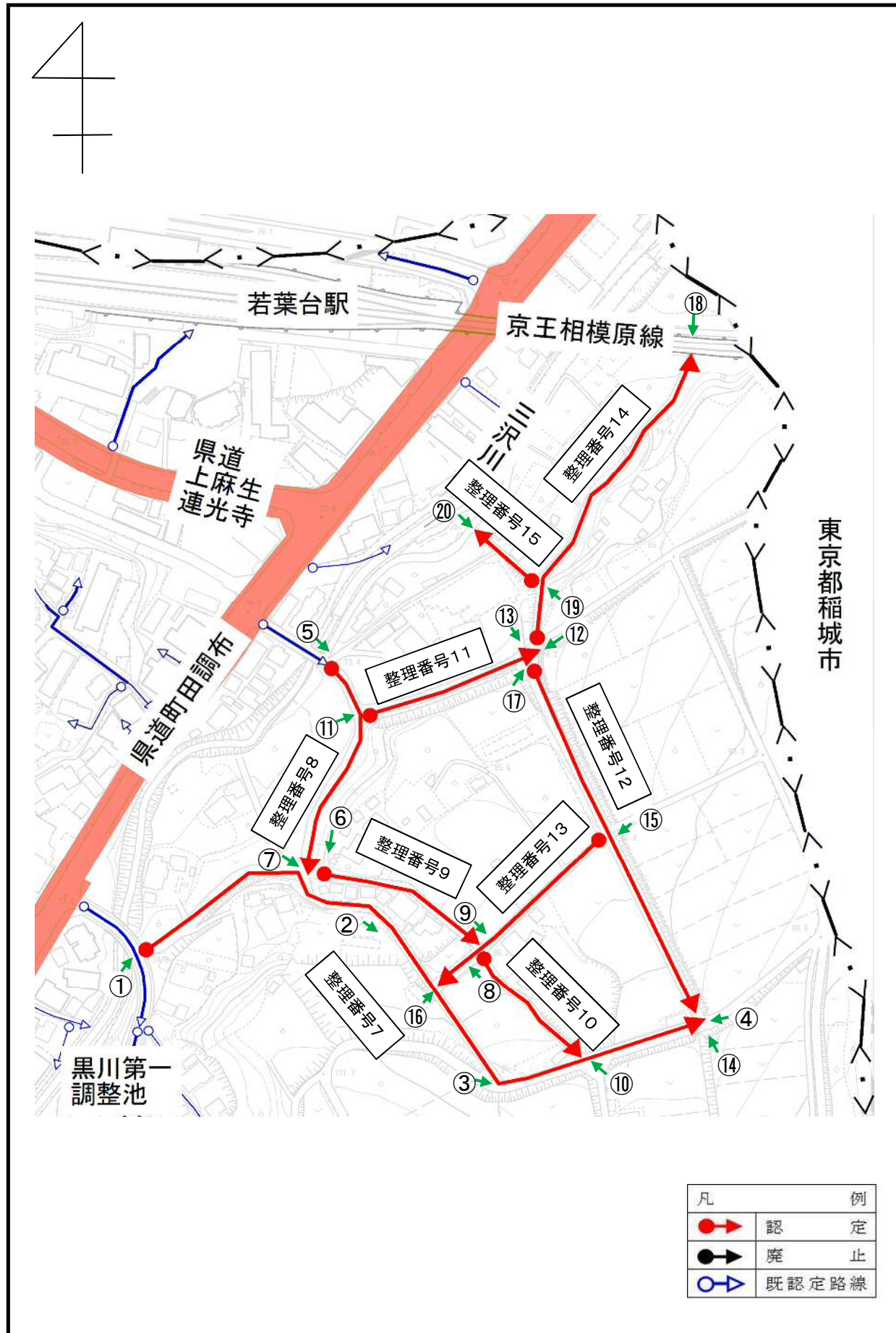


② 終点



路線図 (麻生区黒川地内)

整理番号7~15



① 起点



② 中間点



③ 中間点



⑤ 起点



④ 終点



⑥ 終点



⑦ 起点



⑨ 起点



⑧ 終点



⑩ 終点



⑪ 起点



⑬ 起点



⑫ 終点



⑭ 終点



⑮ 起点



⑰ 起点



⑯ 終点



⑱ 終点



⑱ 起点



⑳ 終点




路線図 (多摩区中野島2丁目地内)

整理番号16



① 起点



② 終点

