

議案第20号

市道路線の認定及び廃止について

道路法第8条及び第10条第1項の規定により、次のとおり市道路線を認定及び廃止する。

令和4年2月14日提出

川崎市長 福田 紀彦

1 認定

整理 番号	図面 番号	路線名	起 終	点 点
1	1	上小田中 第218号線	中原区 上小田中2丁目 中原区 上小田中2丁目	705番 21先 705番 1先
2	2	神木本町 第186号線	宮前区 神木本町3丁目 宮前区 神木本町3丁目	1926番 4先 1917番 7先
3	3	初山 第7号線	宮前区 初山1丁目 宮前区 初山1丁目	227番 55先 227番 50先
4	4	菅生 第836号線	宮前区 菅生1丁目 宮前区 菅生1丁目	1909番 16先 1909番 32先
5	5	宿河原 第299号線	多摩区 宿河原6丁目 多摩区 宿河原6丁目	793番 2先 793番 2先
6	6	百合丘 第53号線	麻生区 百合丘1丁目 麻生区 百合丘1丁目	7番 89先 7番 110先
7	7	黒川 第290号線	麻生区 黒川 麻生区 黒川	4114番 先 4177番 先
8	7	黒川 第291号線	麻生区 黒川 麻生区 黒川	4130番 先 4119番 先
9	7	黒川 第292号線	麻生区 黒川 麻生区 黒川	4120番 先 4156番 先

10	7	黒川	麻生区 黒川	467番	先
		第293号線	麻生区 黒川	4155番	先
11	7	黒川	麻生区 黒川	4129番	先
		第294号線	麻生区 黒川	4140番	先
12	7	黒川	麻生区 黒川	4140番	先
		第295号線	麻生区 黒川	4151番	先
13	7	黒川	麻生区 黒川	4187番	26先
		第296号線	麻生区 黒川	4156番	先
14	7	黒川	麻生区 黒川	4127番	先
		第297号線	麻生区 黒川	4134番	先
15	7	黒川	麻生区 黒川	4127番	先
		第298号線	麻生区 黒川	4132番	先

2 廃止

整理 番号	図面 番号	路線名	起 終	点 点	
16	8	中野島	多摩区 中野島2丁目	316番	1先
		第120号線	多摩区 中野島2丁目	318番	1先

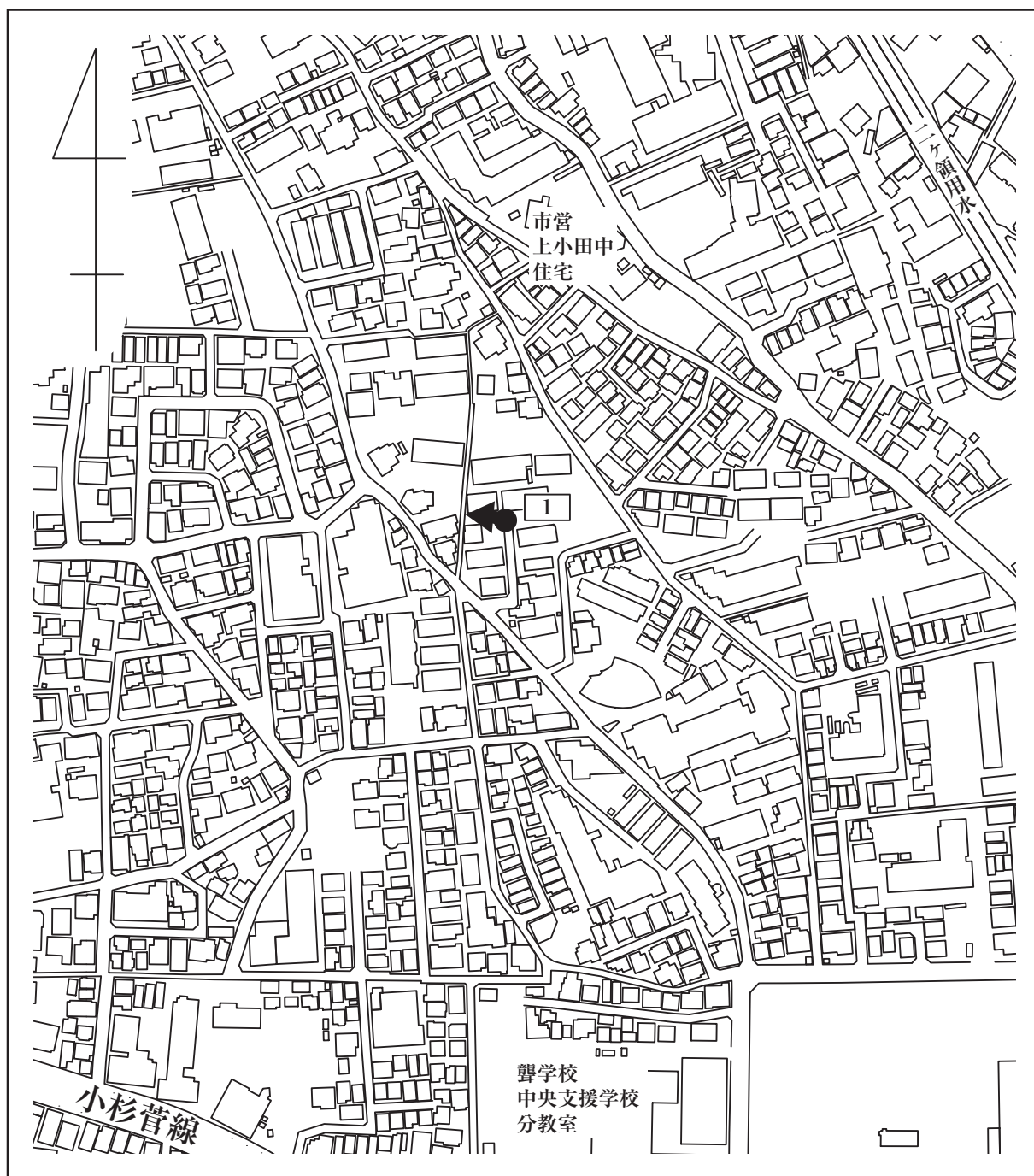
認 定 理 由

図面番号①

本箇所は、道路敷地が本市に寄附され、一般交通に必要なので、これを市道として認定したい。

見取図（中原区上小田中 2 丁目地内）

整理番号 1



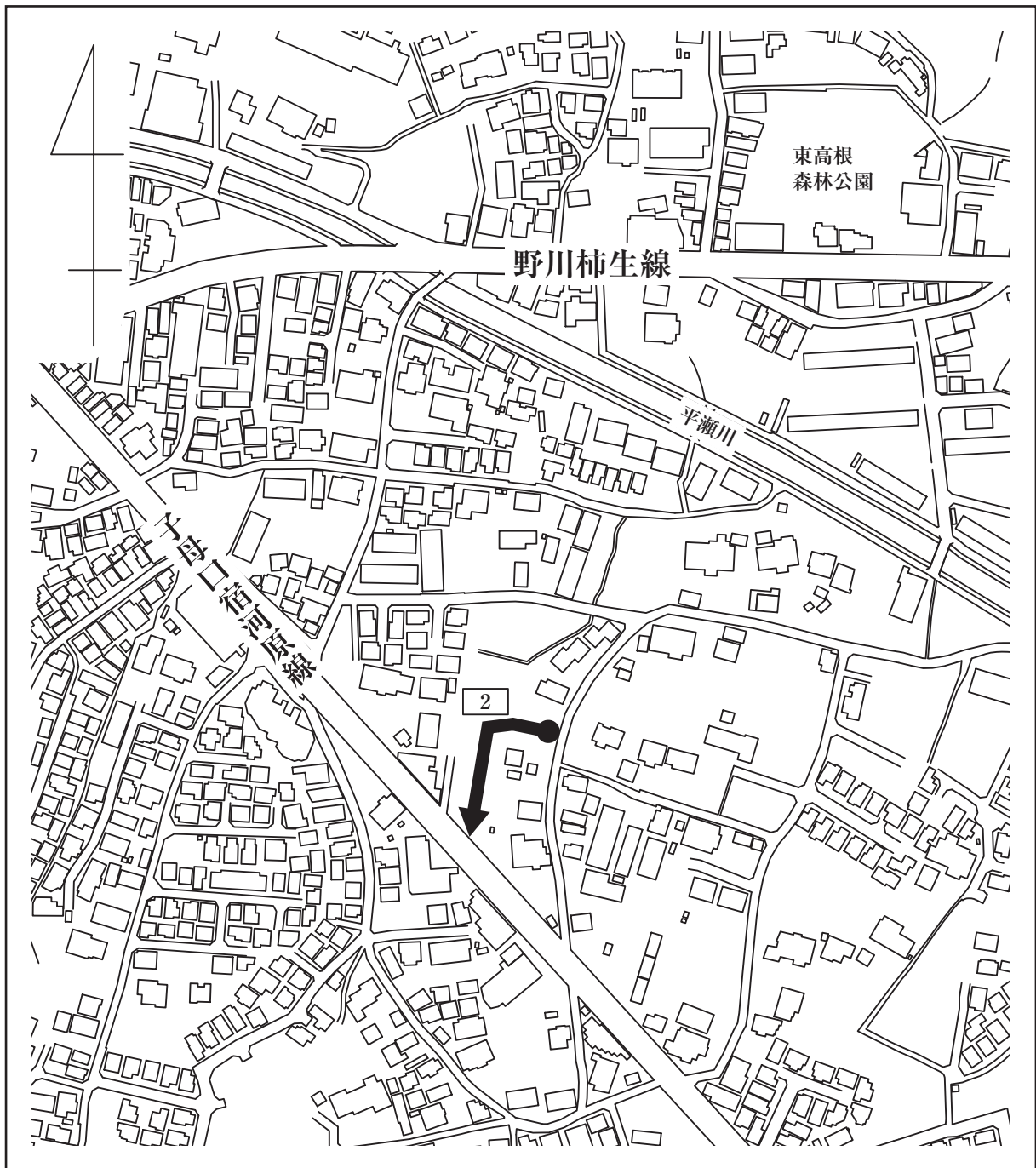
認 定 理 由

図面番号②

本箇所は、宅地造成事業により新設された道路で、一般交通に必要なので、これを市道として認定したい。

見取図（宮前区神木本町3丁目地内）

整理番号2



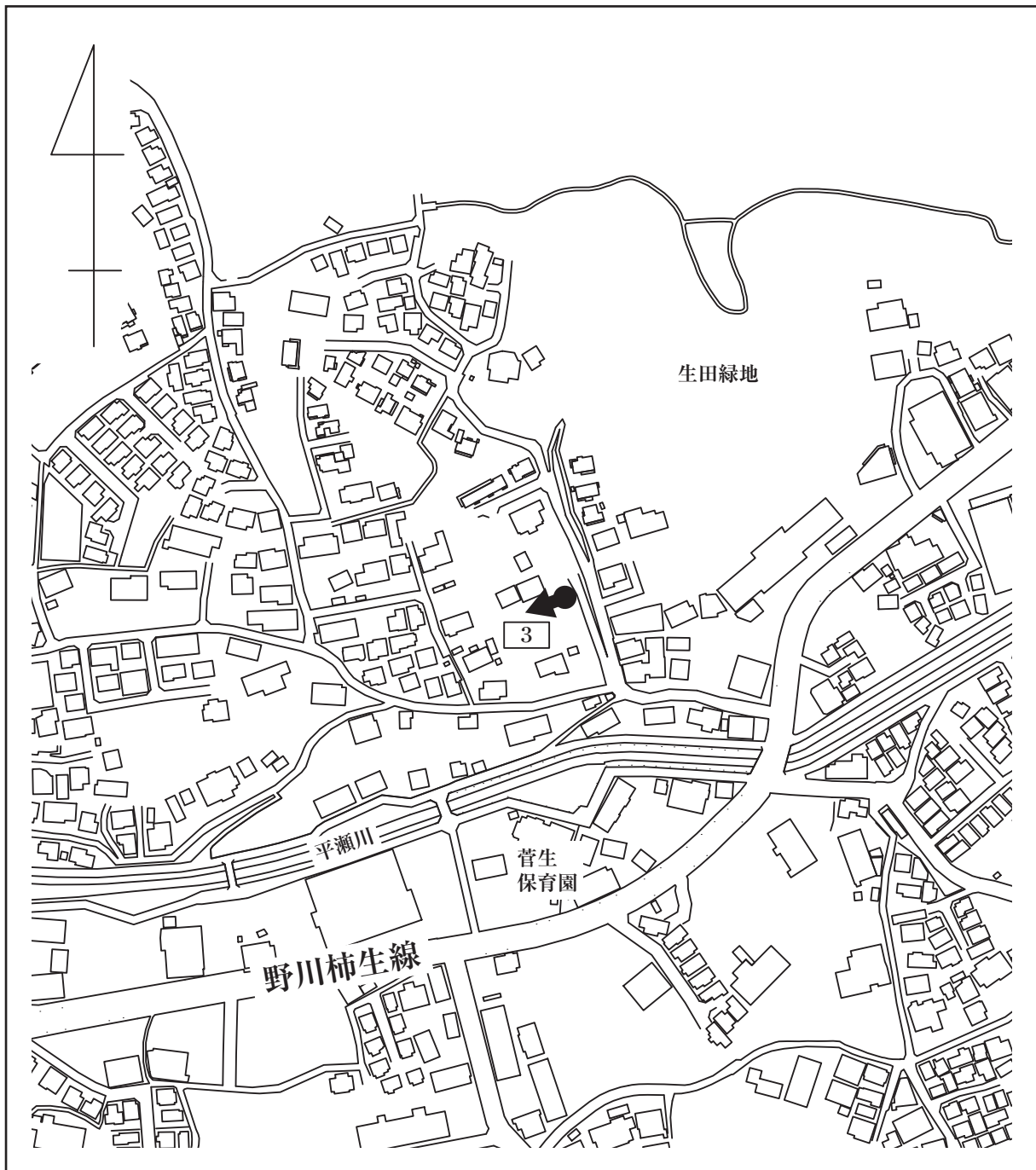
認定理由

図面番号③

本箇所は、宅地造成事業により新設された道路で、一般交通に必要なので、これを市道として認定したい。

見取図（宮前区初山1丁目地内）

整理番号3



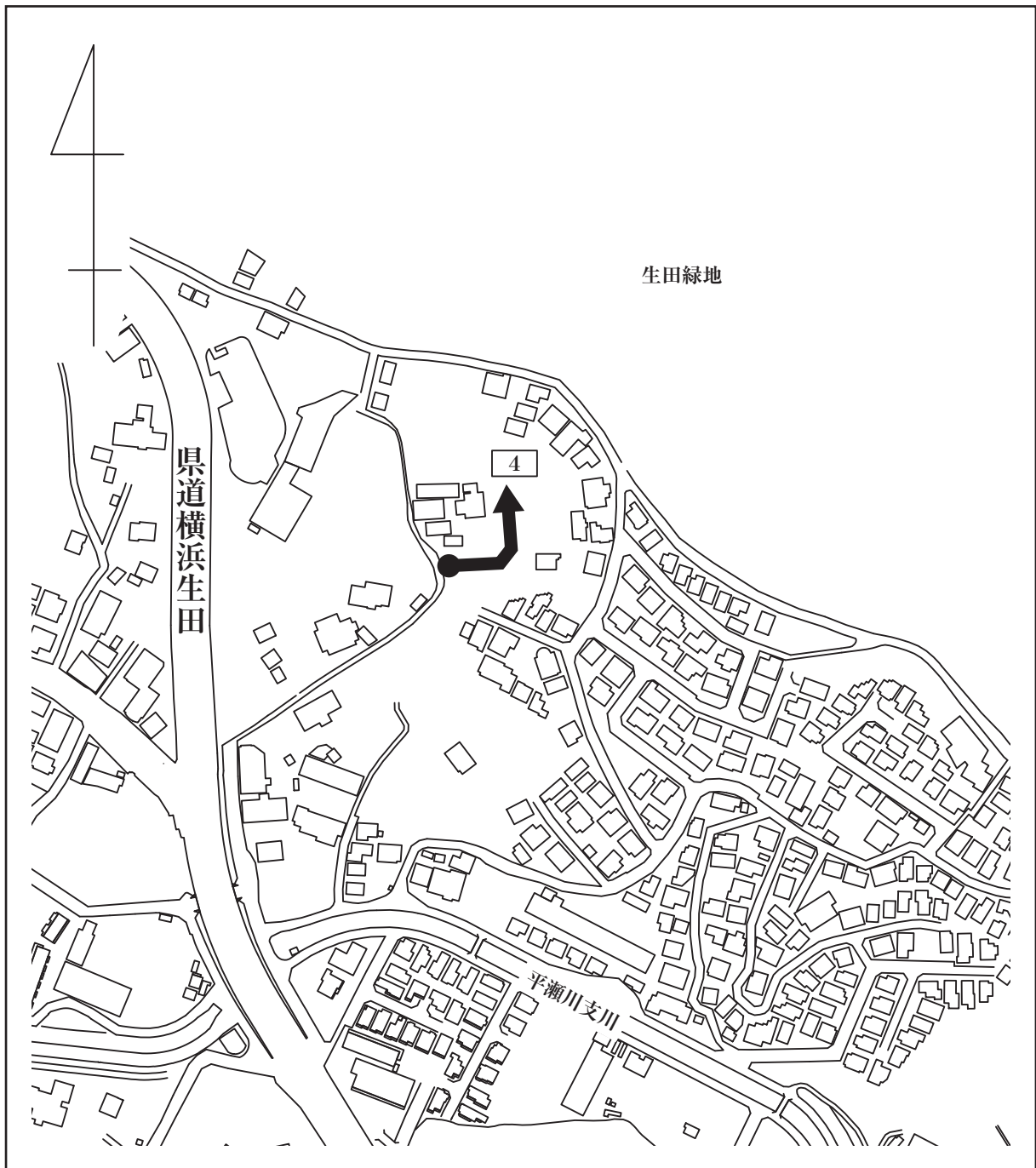
認 定 理 由

図面番号④

本箇所は、宅地造成事業により新設された道路で、一般交通に必要なので、これを市道として認定したい。

見取図（宮前区菅生1丁目地内）

整理番号 4



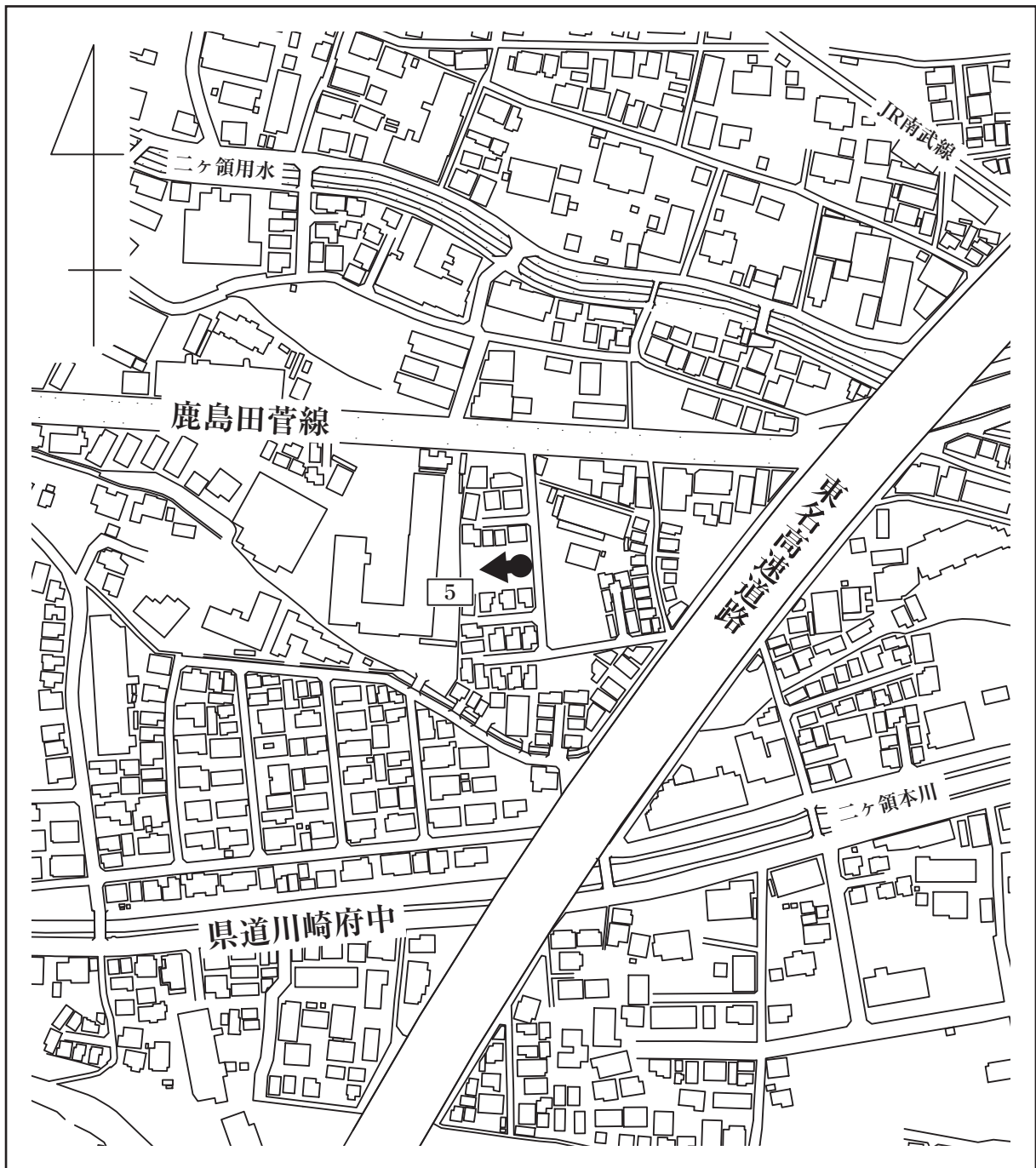
認定理由

図面番号⑤

本箇所は、宅地造成事業により新設された道路で、一般交通に必要なので、これを市道として認定したい。

見取図（多摩区宿河原6丁目地内）

整理番号5



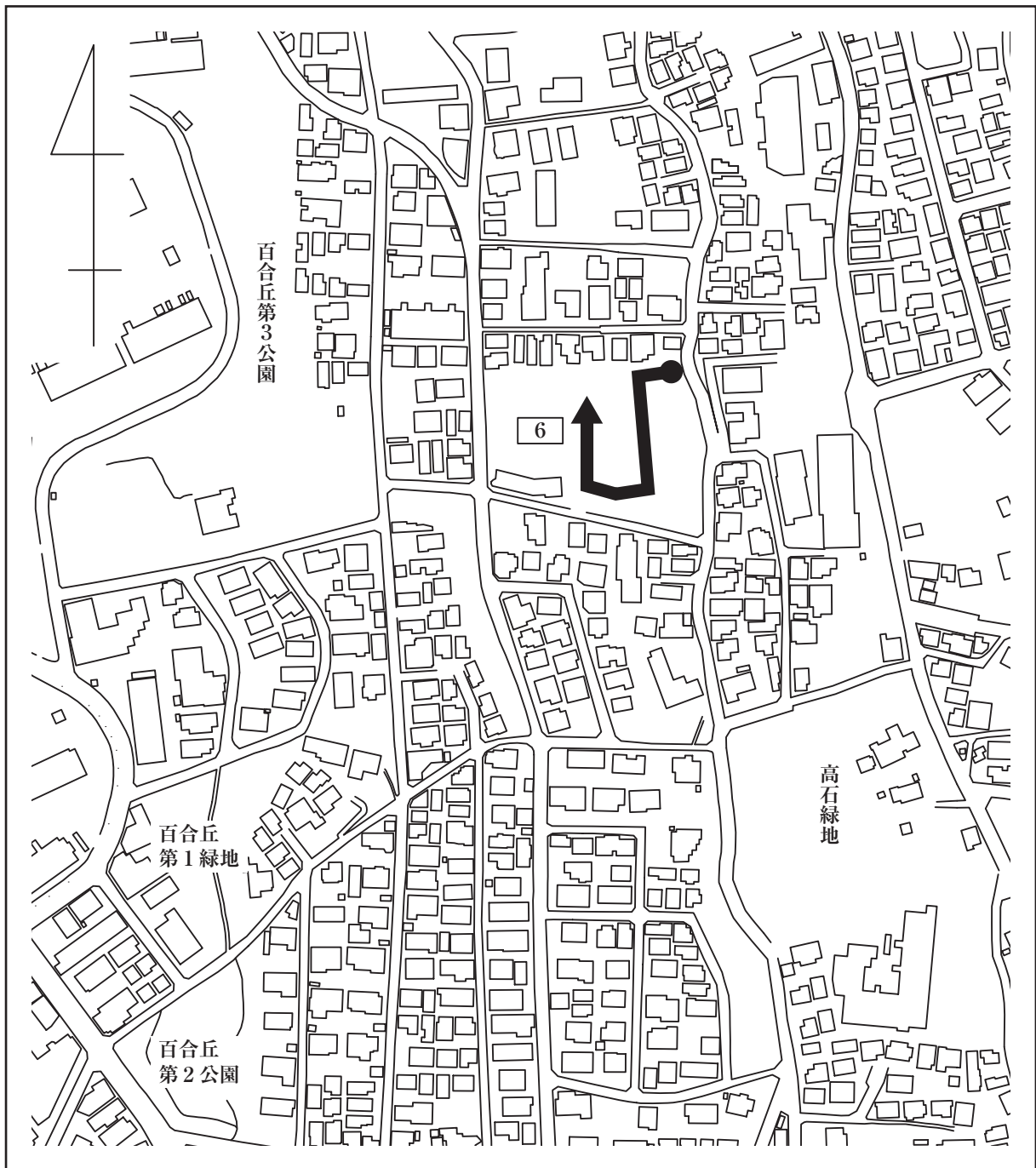
認定理由

図面番号⑥

本箇所は、宅地造成事業により新設された道路で、一般交通に必要なので、これを市道として認定したい。

見取図（麻生区百合丘1丁目地内）

整理番号6



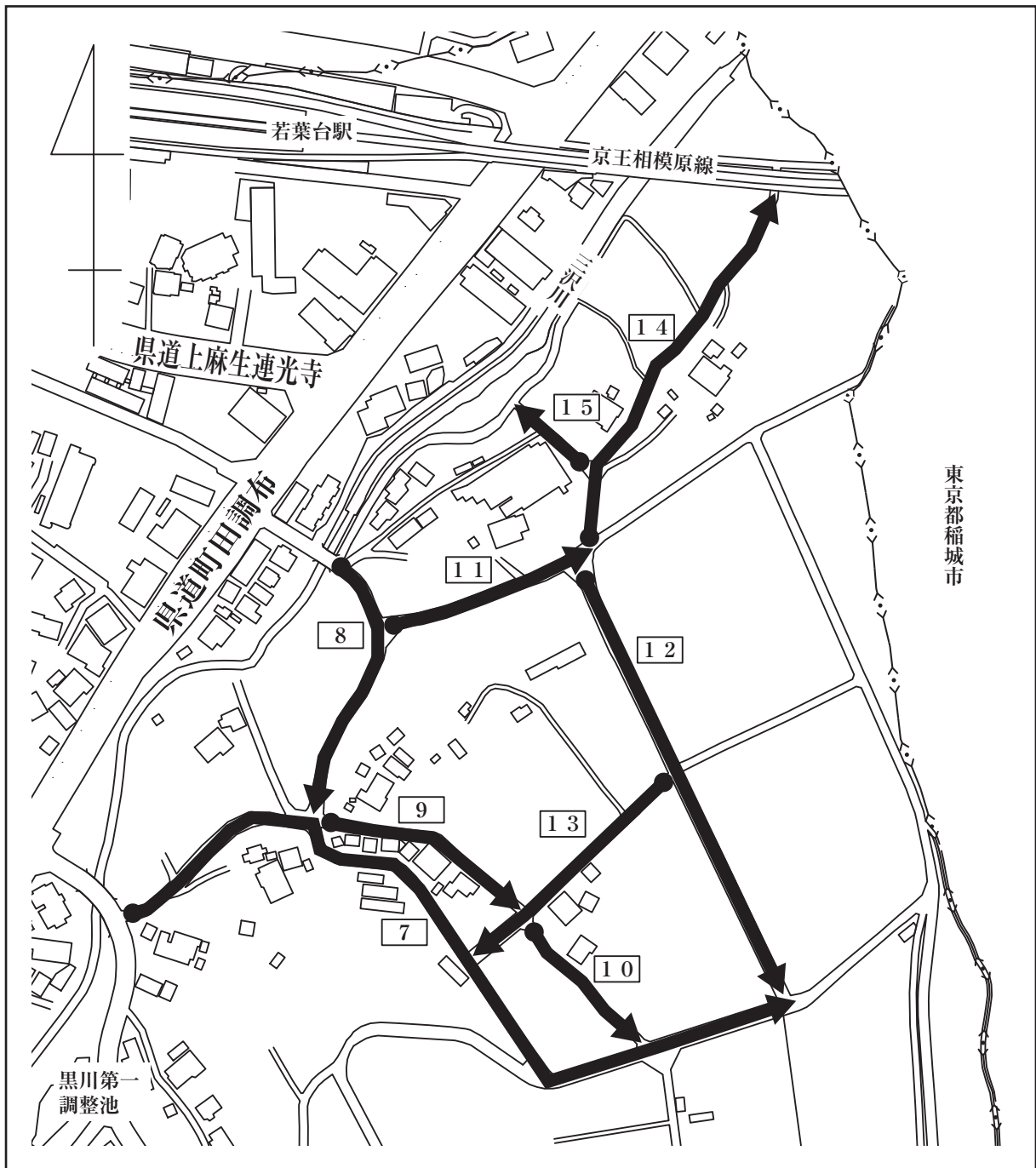
認 定 理 由

図面番号⑦

本箇所は、土地改良事業により整備された道路で、一般交通に必要なので、これを市道として認定したい。

見取図（麻生区黒川地内）

整理番号 7～15



廃止理由

図面番号⑧

本箇所は、一般交通に必要がないので、これを廃止したい。

見取図（多摩区中野島2丁目地内）

整理番号16

