

令和5年2月8日

建設緑政局関係議案資料 (その5)

議案第34号

市道路線の認定及び廃止について

建設緑政局

議案第34号

市道路線の認定及び廃止について

1 認定

| | | |
|----------|-----------------|-------------------------|
| (1) 路線数 | 7 | 路線 |
| (2) 延長 | 299.64 | m |
| (3) 面積 | 1,749.30 | m ² |
| (4) 舗装状況 | 舗装 | 1,749.30 m ² |
| | 未舗装 | 0.00 m ² |
| | 舗装率(舗装道面積/認定面積) | 100.00 % |

2 廃止

| | | |
|---------|--------|----------------|
| (1) 路線数 | 6 | 路線 |
| (2) 延長 | 269.58 | m |
| (3) 面積 | 934.56 | m ² |

1 認定

| 整理 番号 | 図面 番号 | 箇所 路線名 | 理由 | 延長(m) | 幅員(m) | 面積(m ²) |
|----------|----------|------------------------|-----------|--------|------------|---------------------|
| | | | | 側溝 | 舗装 | 備考 |
| 1 | 1 | 川崎区昭和1丁目 昭和第23号線 | 宅地造成によるもの | 46.75 | 5.50 | 291.22 |
| | | | | L型両側 | 舗装 | |
| 2 | 2 | 幸区南加瀬2丁目 南加瀬第218号線 | 宅地造成によるもの | 20.86 | 6.70~11.85 | 176.41 |
| | | | | L型両側 | 舗装 | |
| 3 | 3 | 高津区子母口 子母口第108号線 | 路線整理のため | 16.58 | 4.67 | 78.96 |
| | | | | U型片側 | 舗装 | |
| 4 | 4 | 宮前区平4丁目 平第237号線 | 宅地造成によるもの | 87.53 | 6.00 | 559.12 |
| | | | | L・U型両側 | 舗装 | |
| 5 | 5 | 宮前区西野川2丁目 西野川第2号線 | 宅地造成によるもの | 22.59 | 4.50 | 106.46 |
| | | | | L型両側 | 舗装 | |
| 6 | 6 | 多摩区登戸 登戸第362号線 | 宅地造成によるもの | 46.26 | 5.50 | 261.67 |
| | | | | U型両側 | 舗装 | |
| 7 | 7 | 多摩区南生田4丁目 南生田第235号線 | 宅地造成によるもの | 59.07 | 4.50 | 275.46 |
| | | | | L型両側 | 舗装 | |

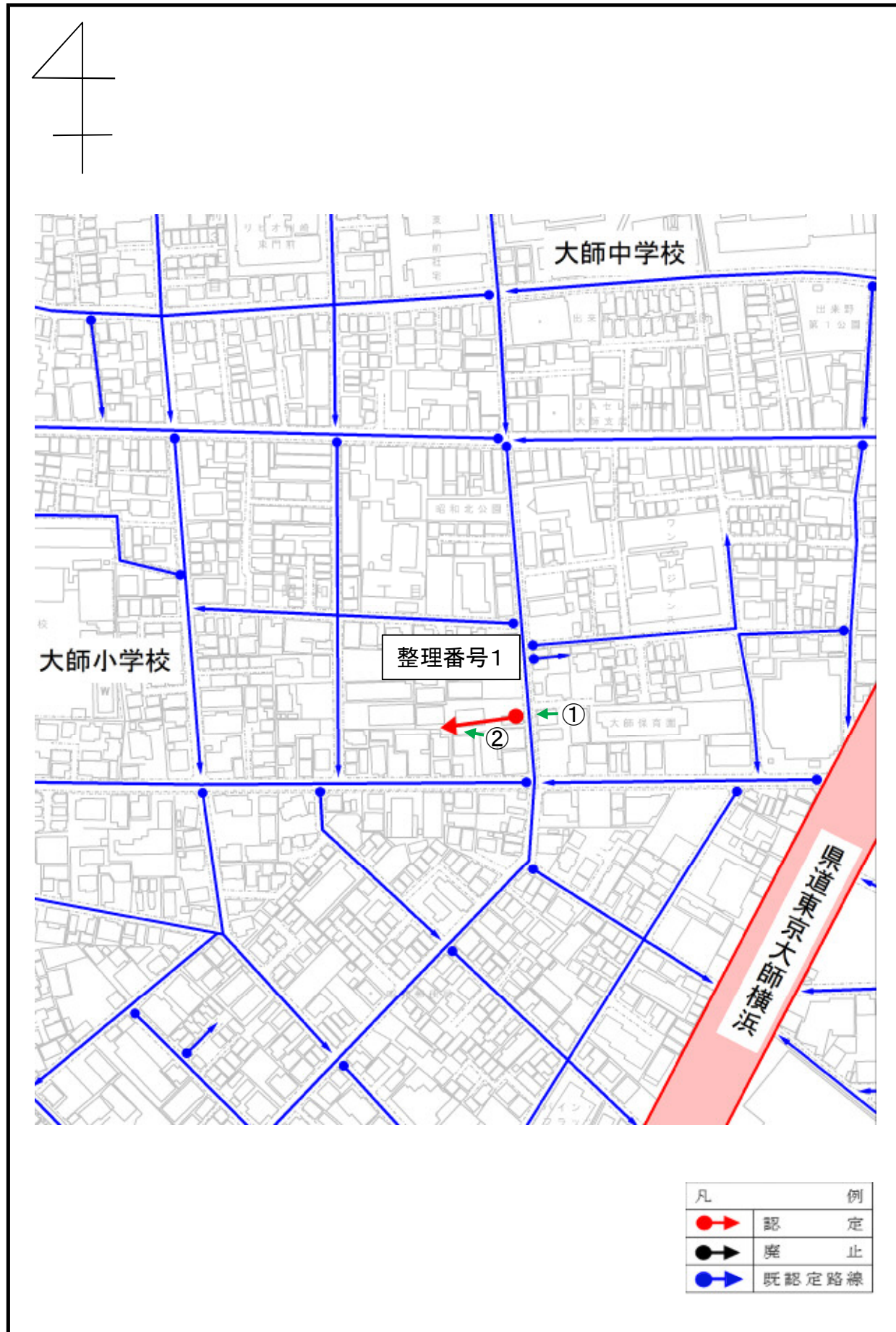
※上記面積には隅切り等を含みます。

2 廃止

| 整理 番号 | 図面 番号 | 箇所 路線名 | 理由 | 延長(m) | 幅員(m) | 面積(m ²) |
|----------|----------|--------------------------|--------------|--------|-------|---------------------|
| | | | | 備考 | | |
| 8 | 8 | 高津区上作延3丁目 上作延第95号線 | 一般交通に必要がないため | 8.86 | 1.82 | 16.89 |
| | | | | | | |
| 9 | 9 | 高津区子母口 子母口第24号線 | 一般交通に必要がないため | 162.52 | 4.67 | 774.16 |
| | | | | | | |
| 10 | 10 | 高津区久末 久末第147号線 | 一般交通に必要がないため | 69.28 | 1.21 | 90.45 |
| | | | | | | |
| 11 | 11 | 多摩区长沢1丁目 長沢第4号線 | 一般交通に必要がないため | 13.71 | 1.82 | 23.48 |
| | | | | | | |
| 12 | 12 | 多摩区菅6丁目 菅第119号線 | 一般交通に必要がないため | 8.09 | 1.82 | 16.29 |
| | | | | | | |
| 13 | 13 | 麻生区千代ヶ丘5丁目 千代ヶ丘第105号線 | 一般交通に必要がないため | 7.12 | 1.82 | 13.29 |
| | | | | | | |

路線図 (川崎区昭和1丁目地内)

整理番号1



① 起点



② 終点



路線図 (幸区南加瀬2丁目地内)

整理番号2



① 起点



② 終点



路線図 (高津区子母口地内)

整理番号3



① 起点



② 終点



路線図 (宮前区平4丁目地内)

整理番号4



① 起点



② 終点




路線図 (宮前区西野川2丁目地内)


整理番号5



① 起点



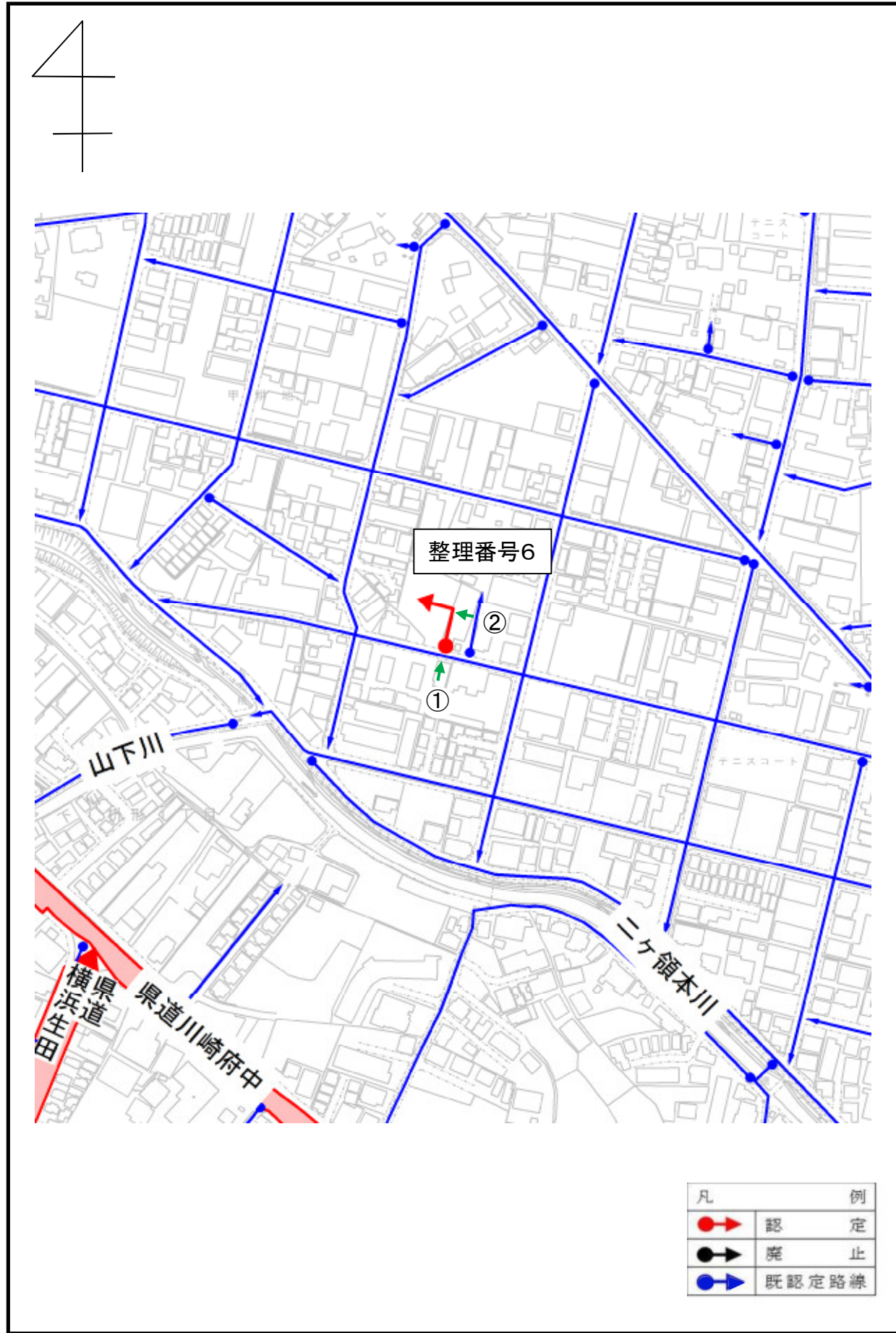
② 終点



① 起点

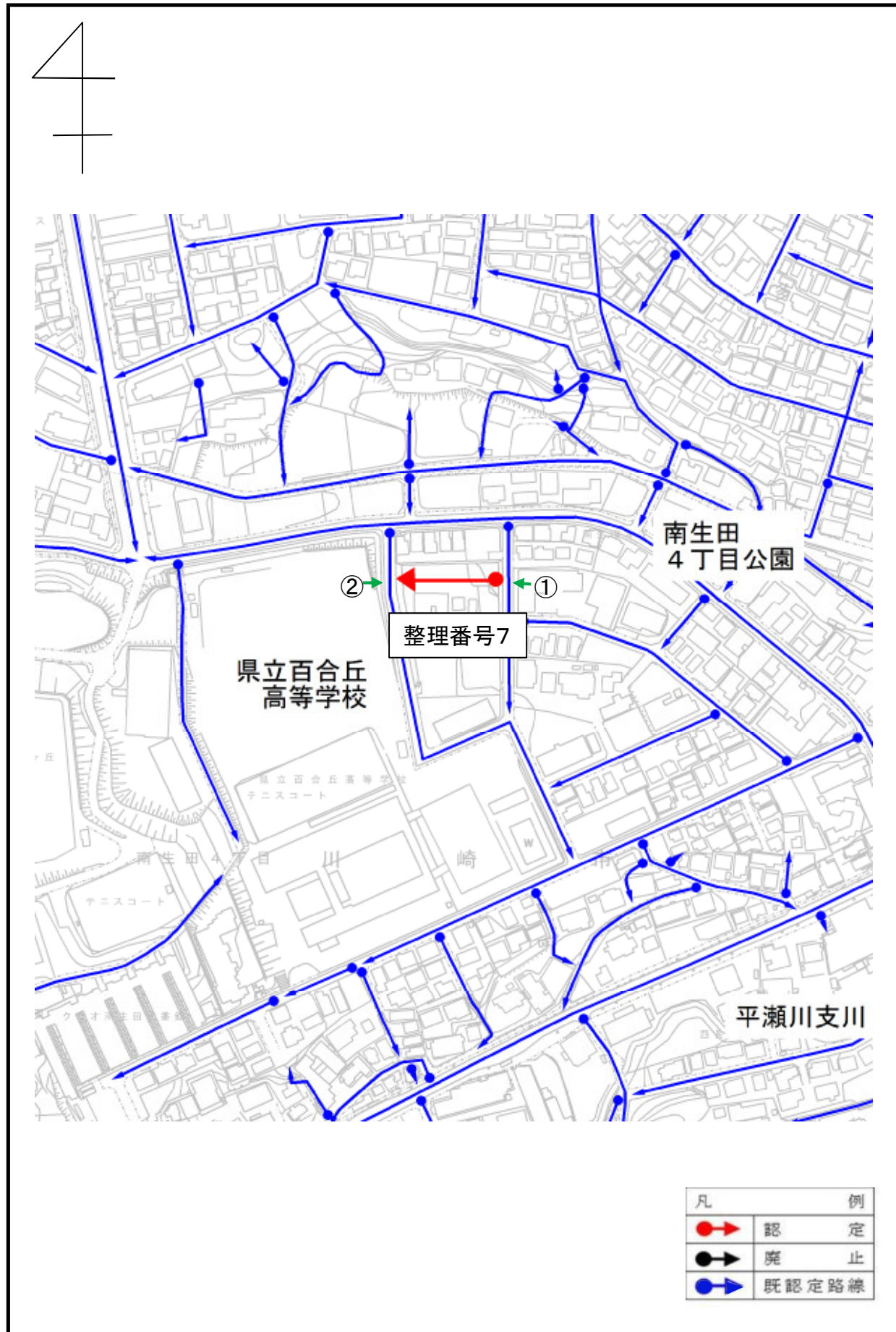


② 終点



路線図 (多摩区南生田4丁目地内)

整理番号7



① 起点

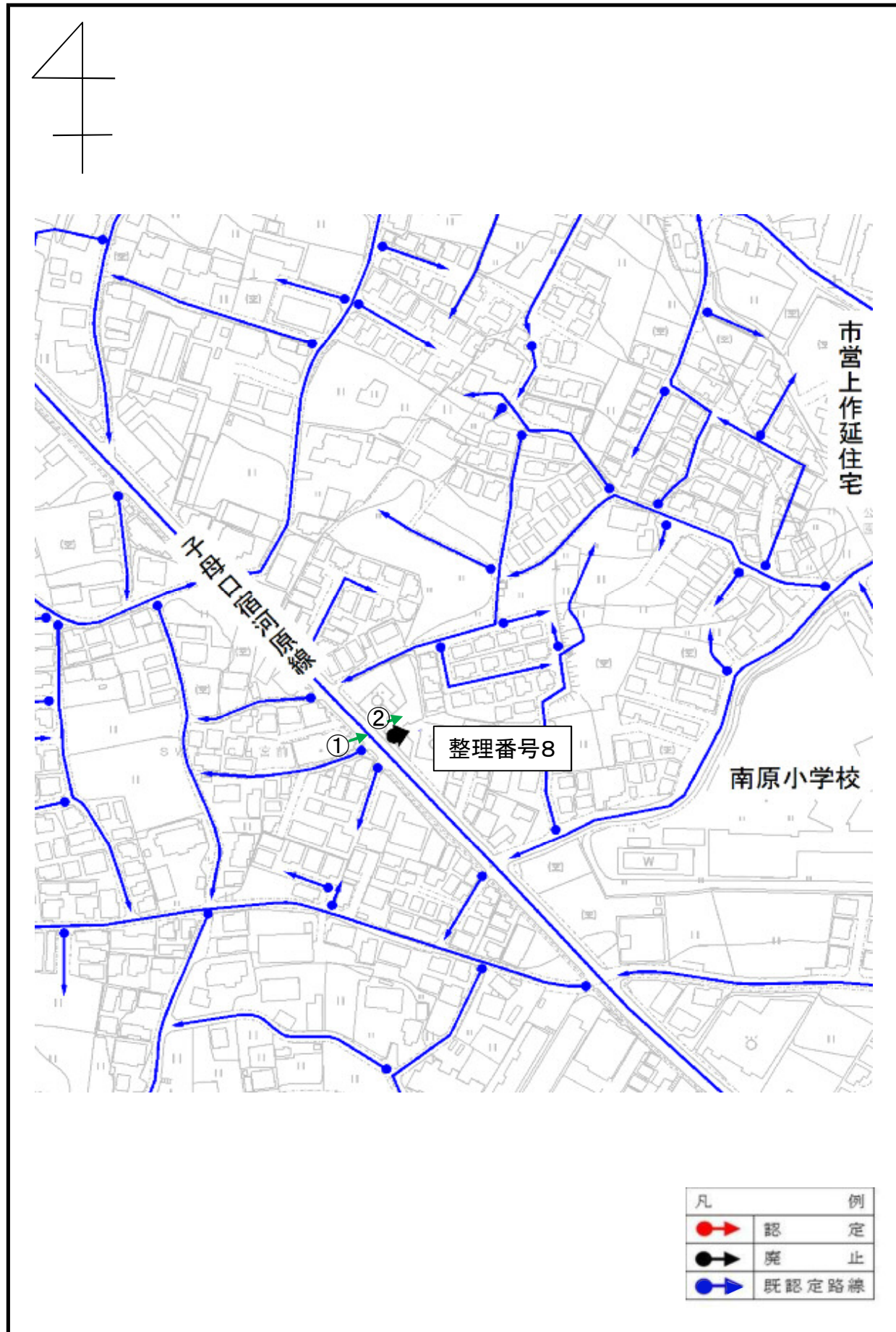


② 終点



路線図 (高津区上作延3丁目地内)

整理番号8



① 起点



② 終点




路線図 (高津区子母口地内)

整理番号9



① 起点

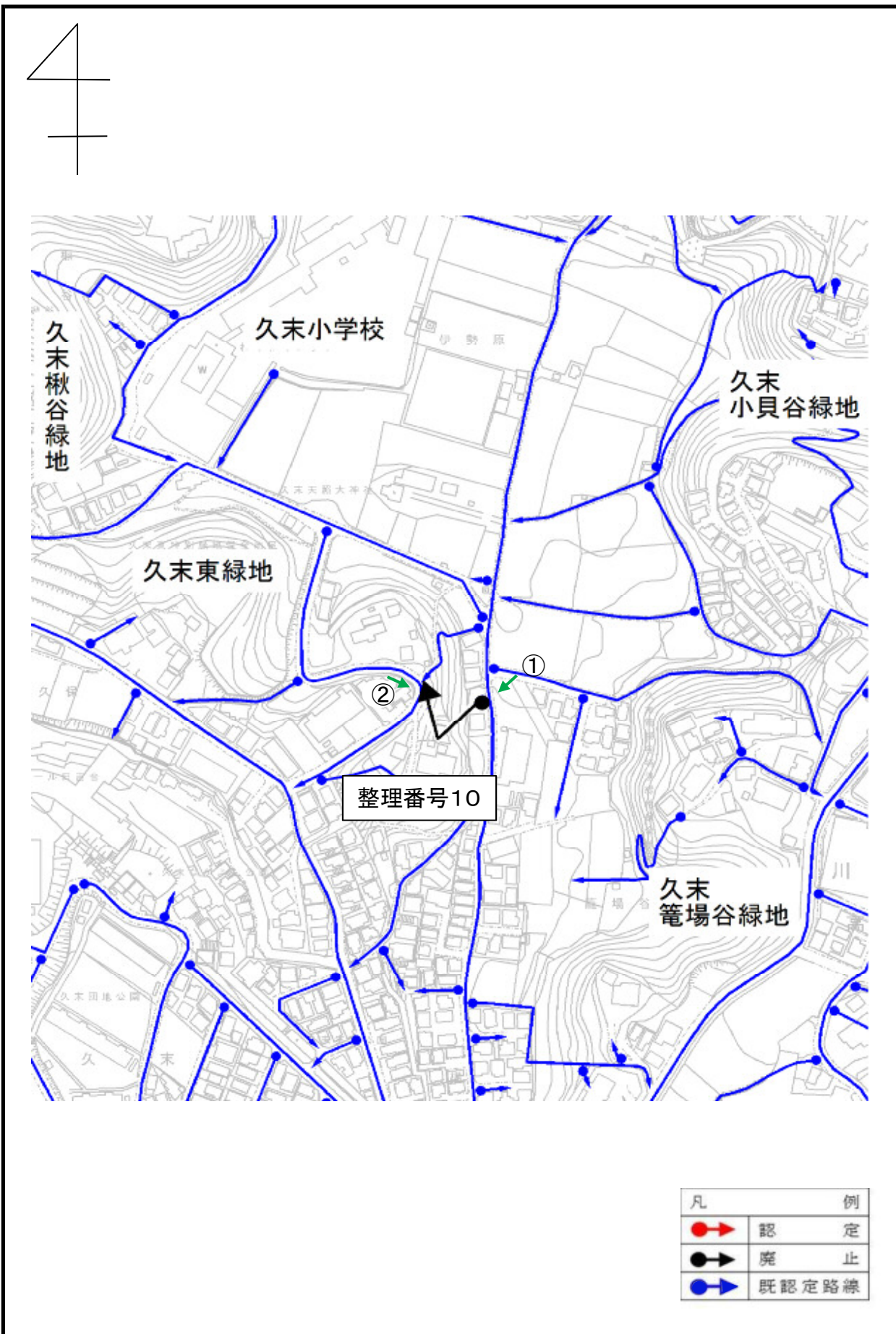


② 終点




路線図 (高津区久末地内)

整理番号10



① 起点

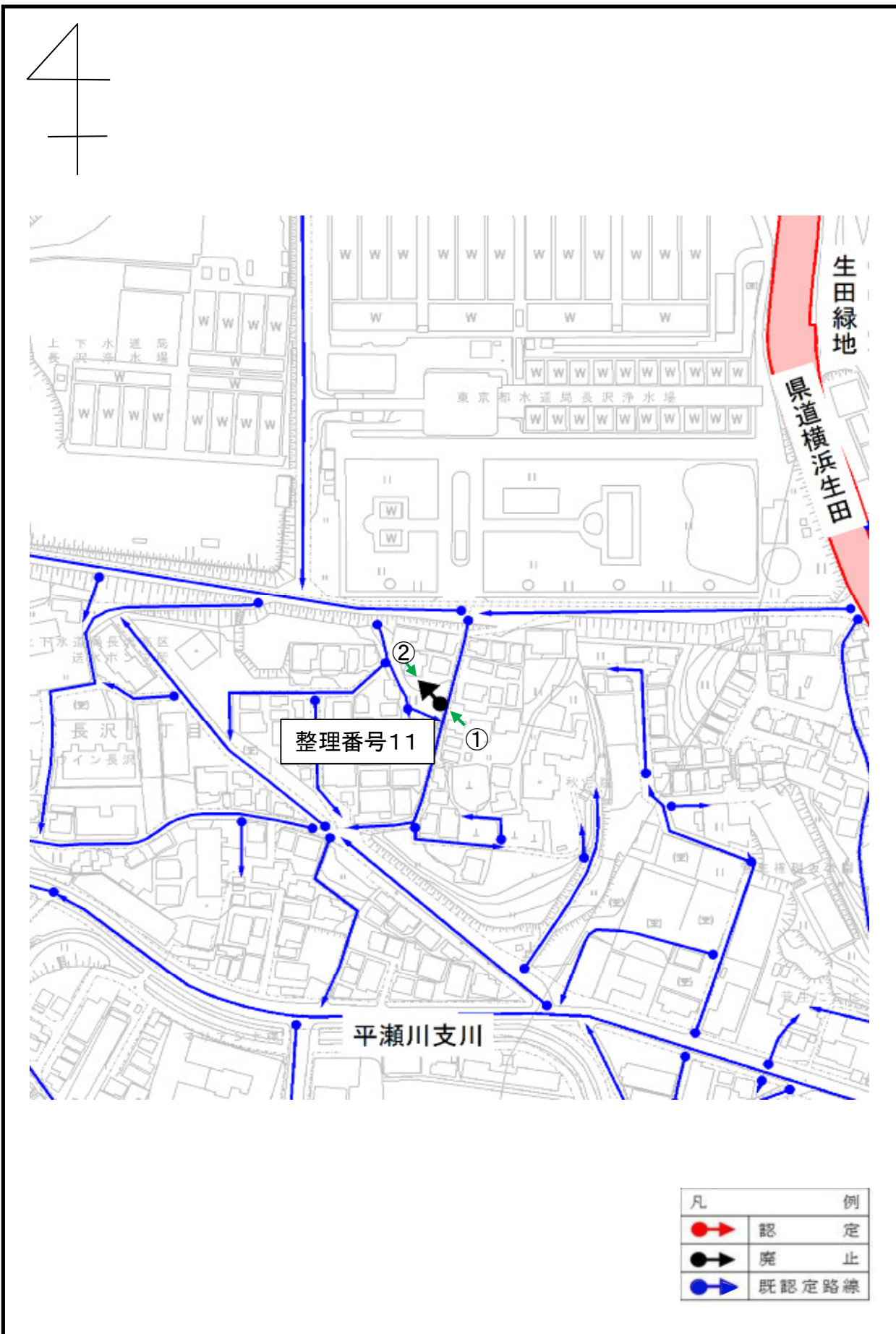


② 終点



路線図 (多摩区长沢1丁目地内)

整理番号11



① 起点

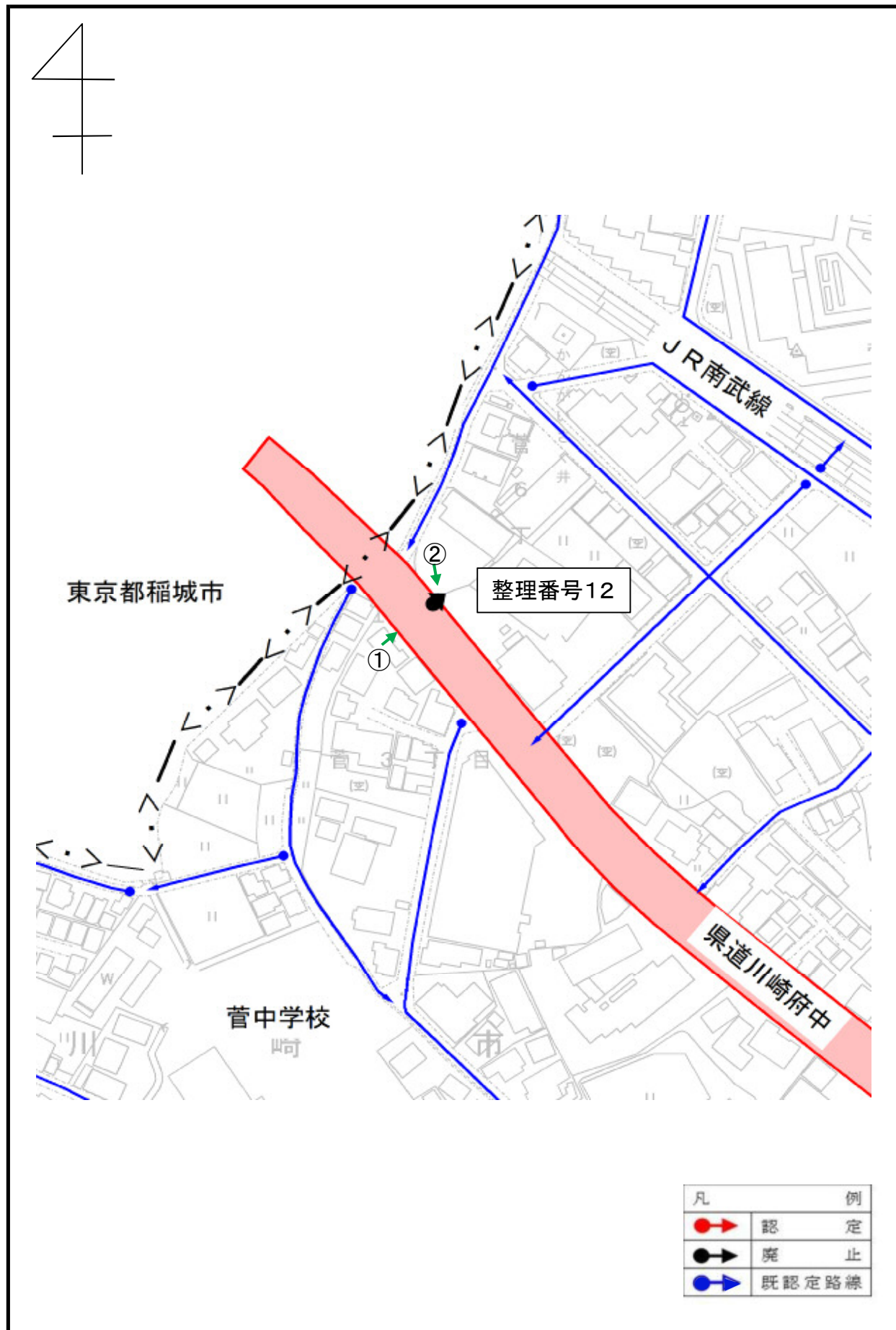


② 終点



路線図 (多摩区菅6丁目地内)

整理番号12



① 起点

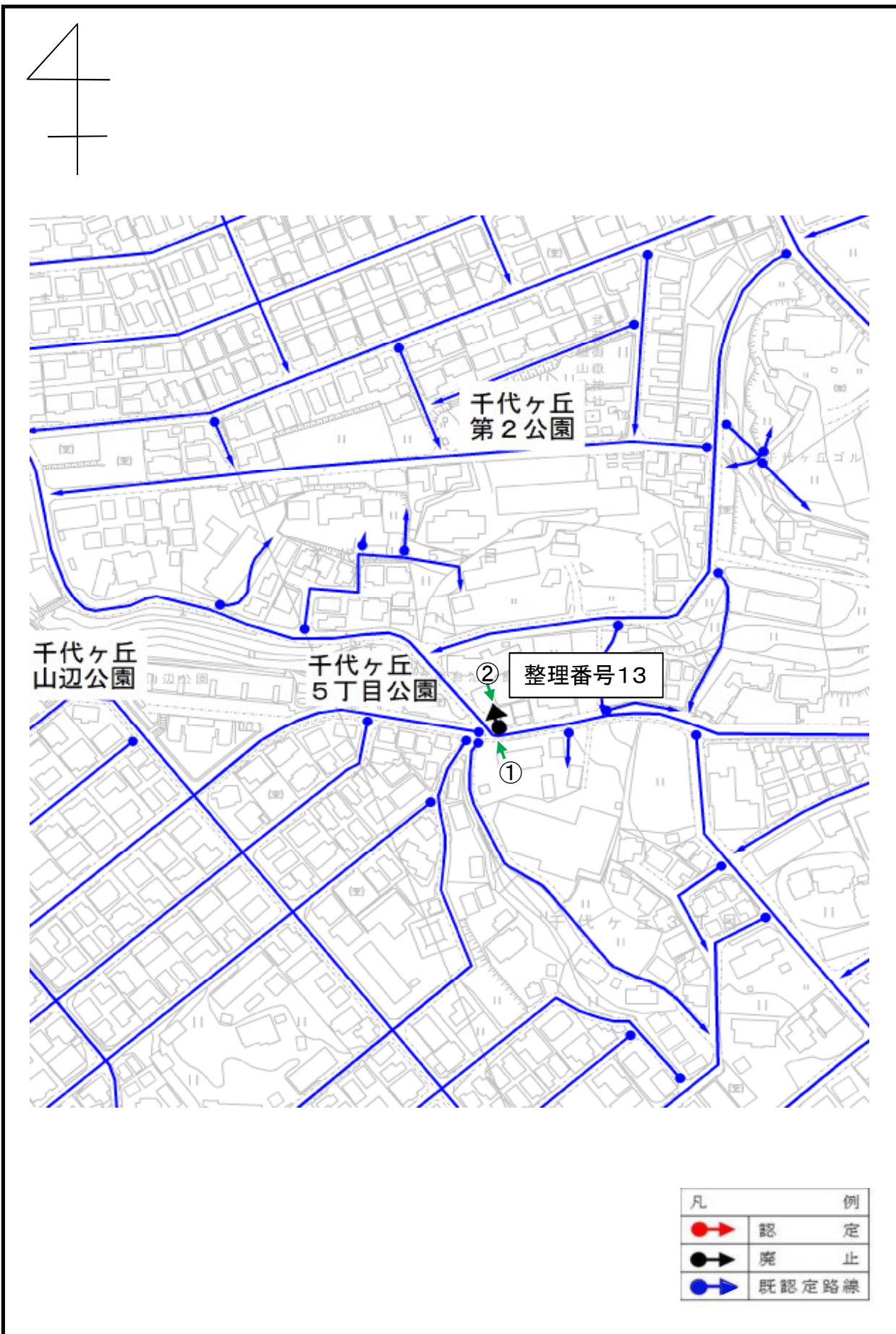


② 終点



路線図 (麻生区千代ヶ丘5丁目地内)

整理番号13



① 起点



② 終点

