

議案第 77 号

市道路線の認定及び廃止について

道路法第 8 条及び第 10 条第 1 項の規定により、次のとおり市道路線を認定及び廃止する。

令和 4 年 6 月 6 日提出

川崎市長 福田 紀彦

1 認定

整理 番号	図面 番号	路線名	起 終	点 点	
17	1	浮島町線	川崎区 浮島町 川崎区 浮島町	509番 511番	1先 先
18	2	久地 第151号線	高津区 久地2丁目 高津区 久地2丁目	91番 93番	7先 23先
19	2	久地 第152号線	高津区 久地2丁目 高津区 久地2丁目	93番 102番	24先 17先
20	3	菅生ヶ丘 第13号線	宮前区 菅生ヶ丘 宮前区 菅生ヶ丘	2106番 2106番	88先 83先
21	4	菅生ヶ丘 第14号線	宮前区 菅生ヶ丘 宮前区 菅生ヶ丘	2148番 2148番	110先 117先
22	5	馬絹 第194号線	宮前区 馬絹4丁目 宮前区 馬絹4丁目	1014番 1194番	5先 7先
23	6	南野川 第1号線	宮前区 南野川1丁目 宮前区 南野川1丁目	2796番 2793番	1先 4先
24	7	長尾 第178号線	多摩区 長尾5丁目 多摩区 長尾5丁目	272番 272番	3先 10先
25	8	長沢 第161号線	多摩区 長沢3丁目 多摩区 長沢3丁目	8728番 8728番	12先 7先

26	9	登戸 第361号線	多摩区 登戸	1705番	1先
			多摩区 登戸	1652番	先
27	10	生田 第277号線	多摩区 生田4丁目	1890番	142先
			多摩区 生田4丁目	1890番	109先
28	11	万福寺 第116号線	麻生区 万福寺4丁目	15番	20先
			麻生区 万福寺4丁目	15番	20先
29	11	万福寺 第117号線	麻生区 万福寺4丁目	15番	18先
			麻生区 万福寺4丁目	368番	35先

2 廃止

整理 番号	図面 番号	路線名	起 終	点 点	
30	12	南加瀬 第73号線	幸区 南加瀬4丁目	2528番	2先
			幸区 南加瀬4丁目	2525番	1先

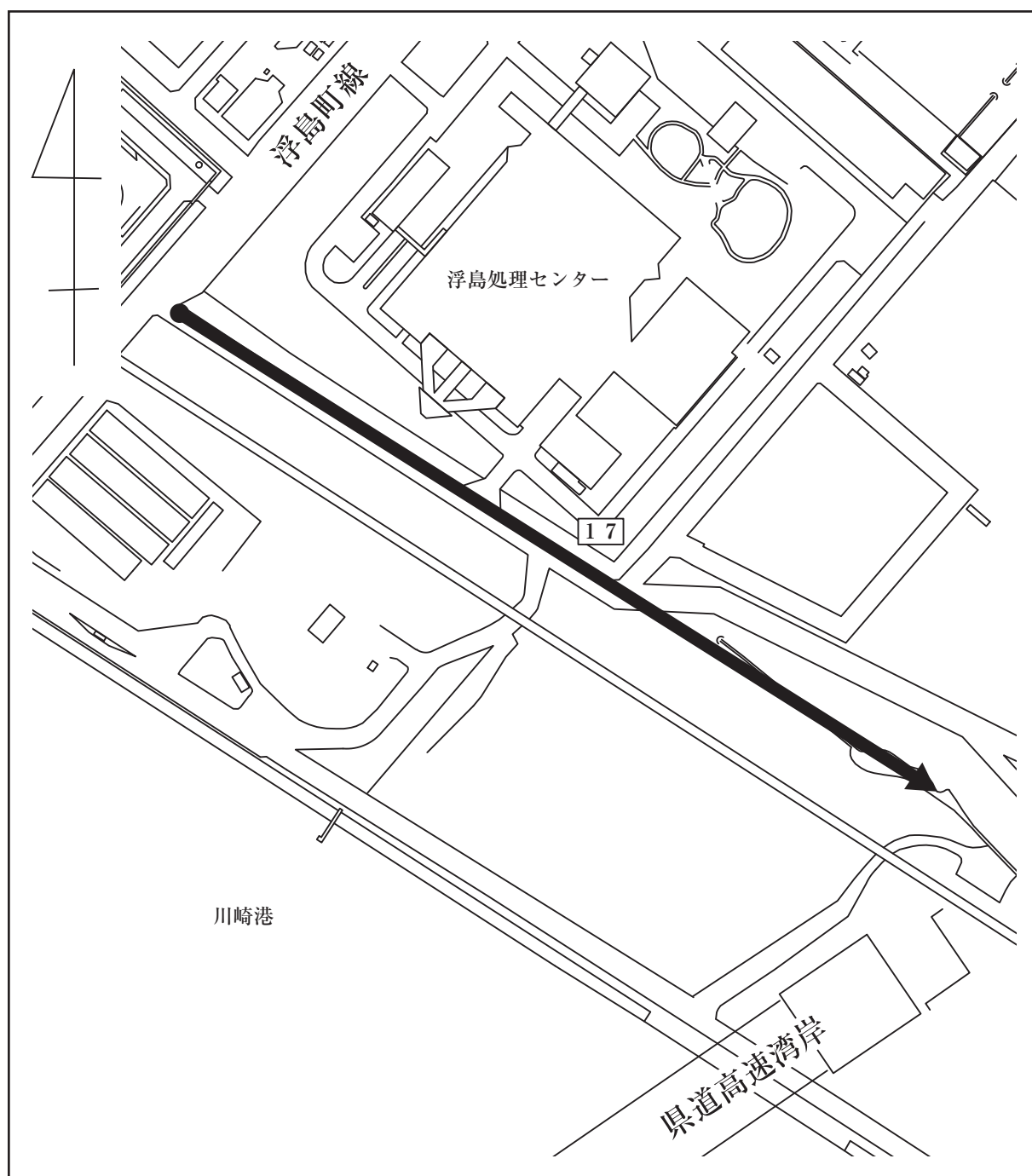
認 定 理 由

図面番号①

本箇所は、新設しようとする都市計画道路浮島町線で、一般交通に必要なので、これを市道として認定したい。

見取図（川崎区浮島町地内）

整理番号 17



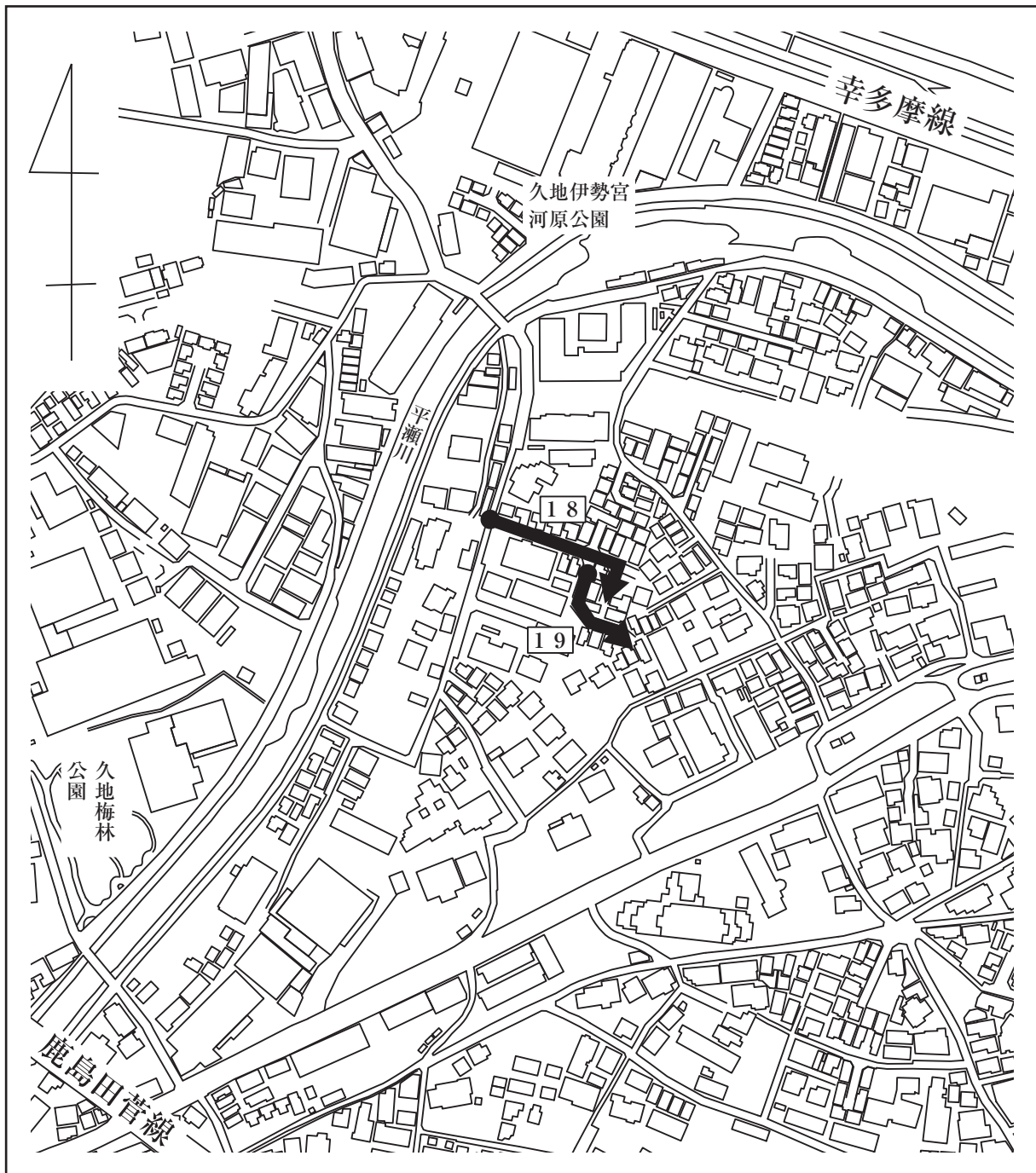
認 定 理 由

図面番号②

本箇所は、道路敷地が本市に寄附され、一般交通に必要なので、これを市道として認定したい。

見取図（高津区久地2丁目地内）

整理番号18、19



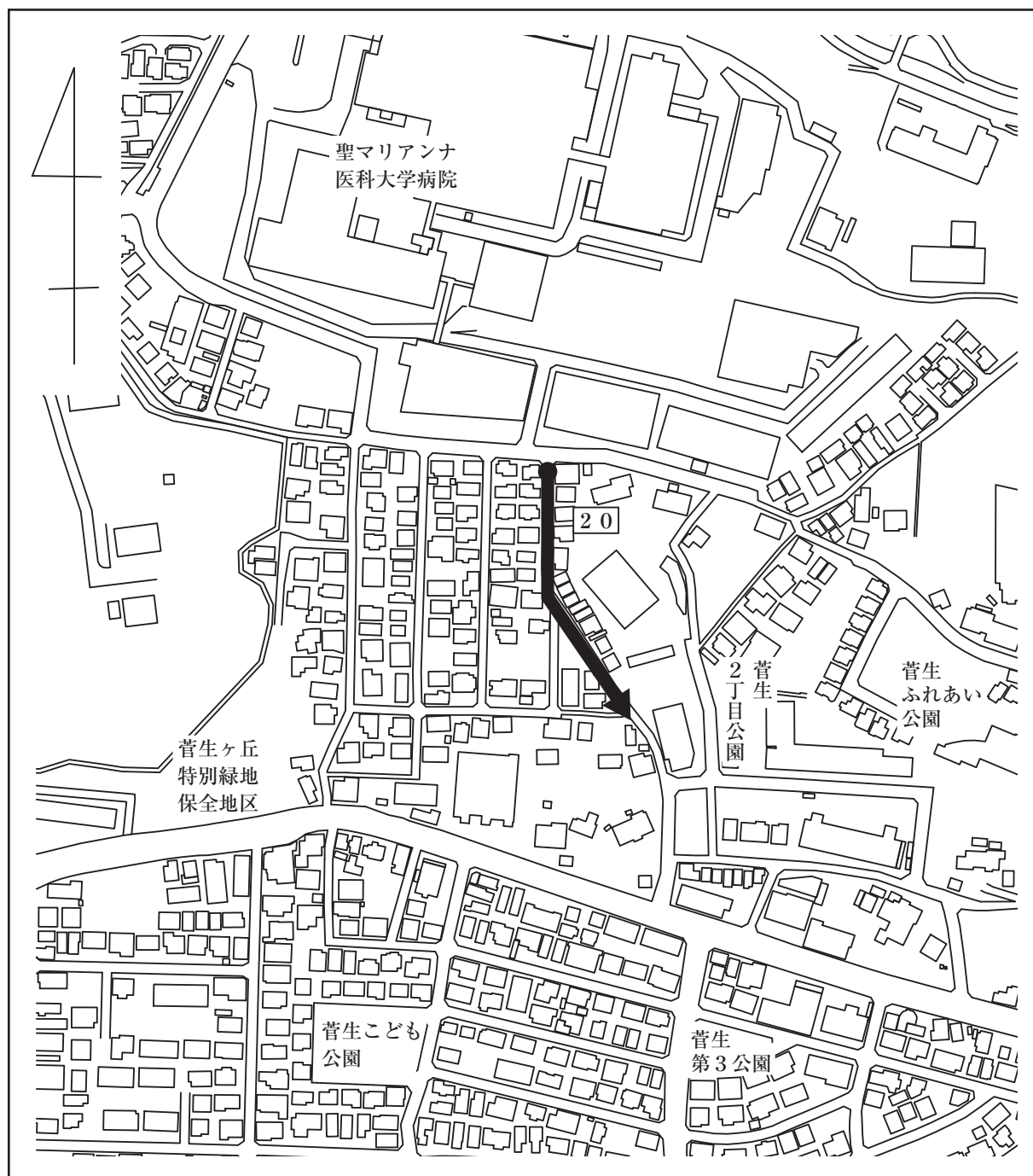
認 定 理 由

図面番号③

本箇所は、測量助成適用団地内の道路で、一般交通に必要なので、これを市道として認定したい。

見取図（宮前区菅生ヶ丘地内）

整理番号 20



認 定 理 由

図面番号④

本箇所は、宅地造成事業により新設された道路で、一般交通に必要なので、これを市道として認定したい。

見取図（宮前区菅生ヶ丘地内）

整理番号 2 1



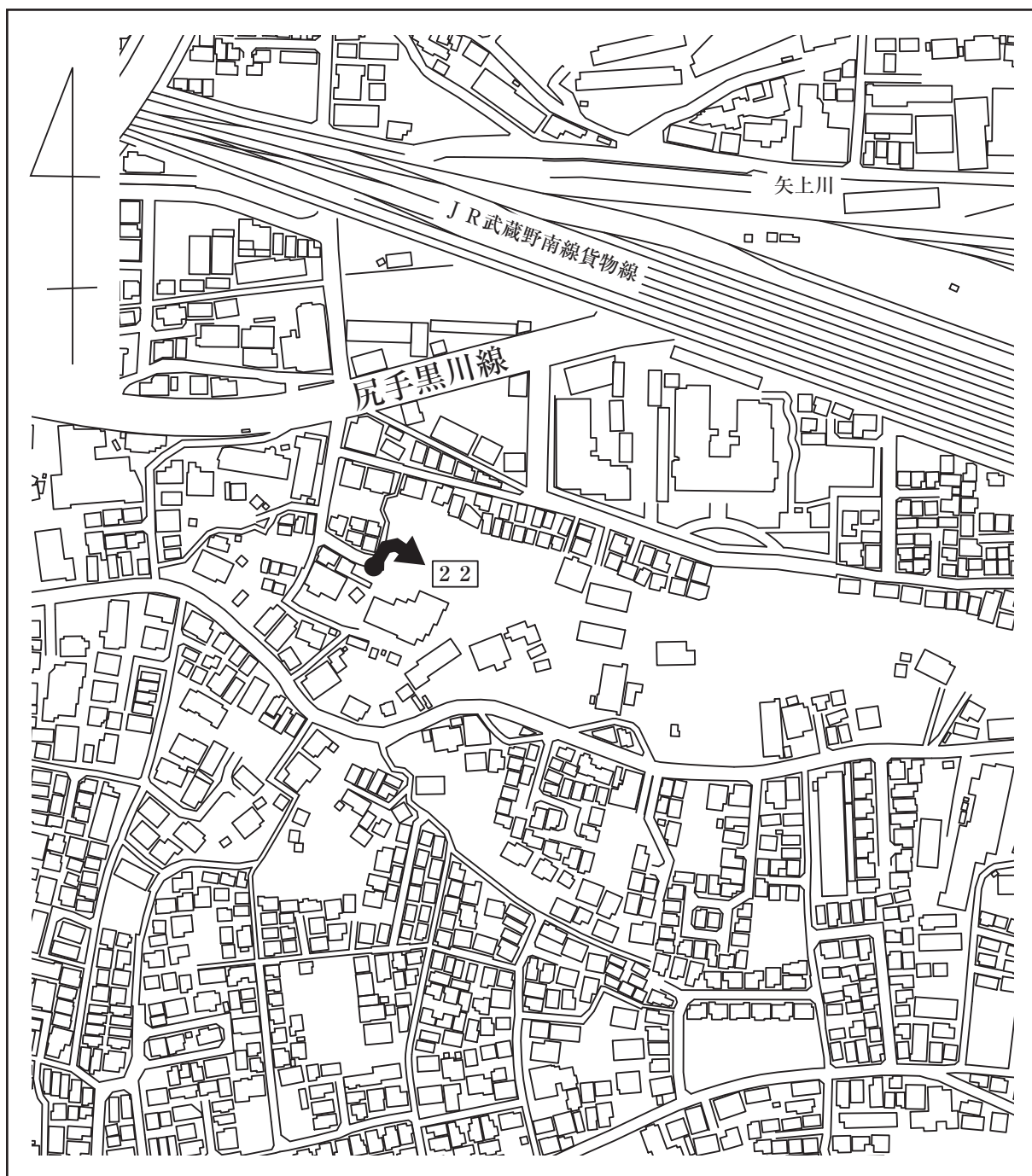
認 定 理 由

図面番号⑤

本箇所は、宅地造成事業により新設された道路で、一般交通に必要なので、これを市道として認定したい。

見取図（宮前区馬絹4丁目地内）

整理番号22



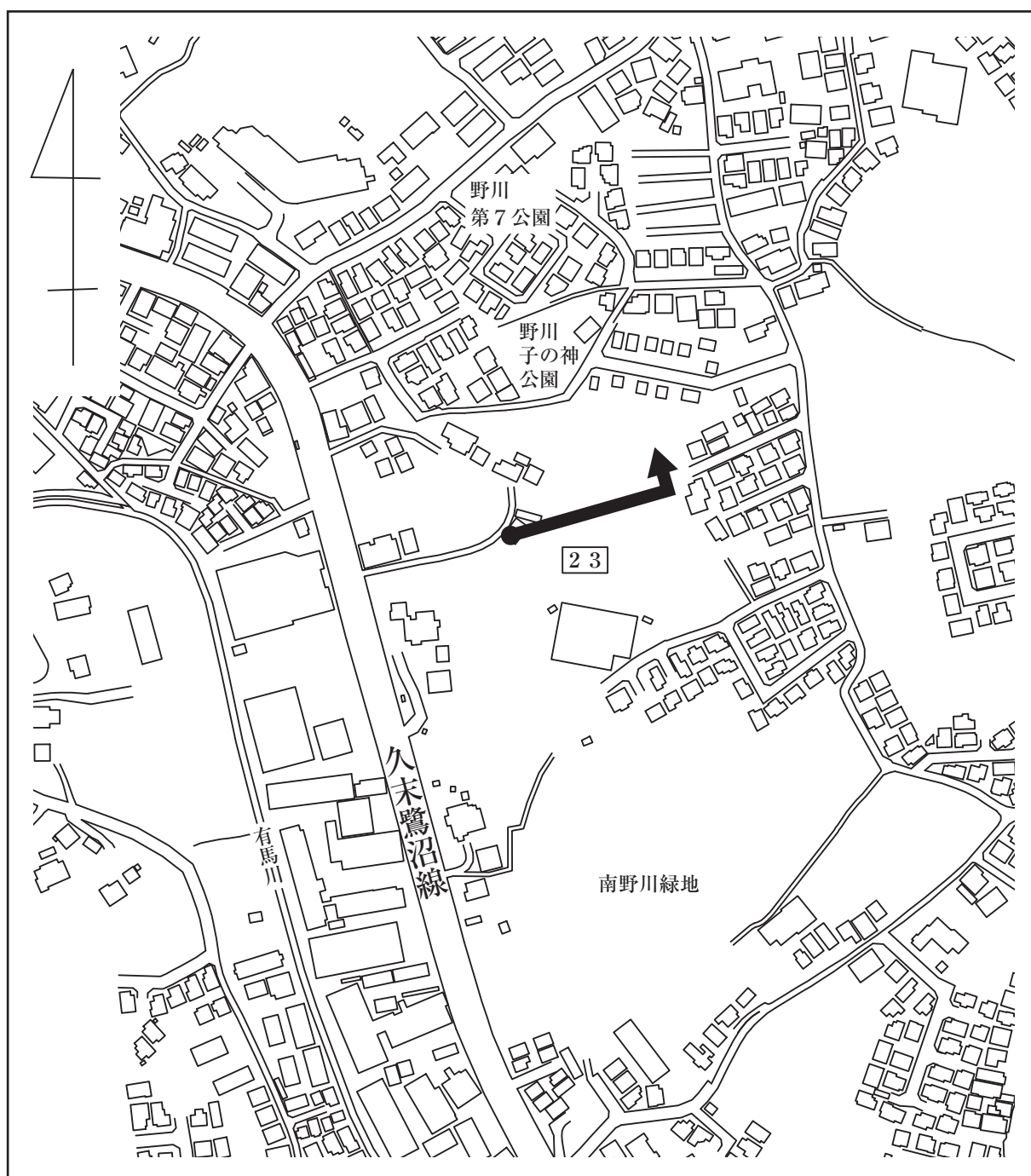
認定理由

図面番号⑥

本箇所は、宅地造成事業により新設された道路で、一般交通に必要なので、これを市道として認定したい。

見取図（宮前区南野川1丁目地内）

整理番号23



認定理由

図面番号⑦

本箇所は、宅地造成事業により新設された道路で、一般交通に必要なので、これを市道として認定したい。

見取図（多摩区長尾5丁目地内）

整理番号24



認定理由

図面番号⑧

本箇所は、宅地造成事業により新設された道路で、一般交通に必要なので、これを市道として認定したい。

見取図（多摩区长沢3丁目地内）

整理番号25



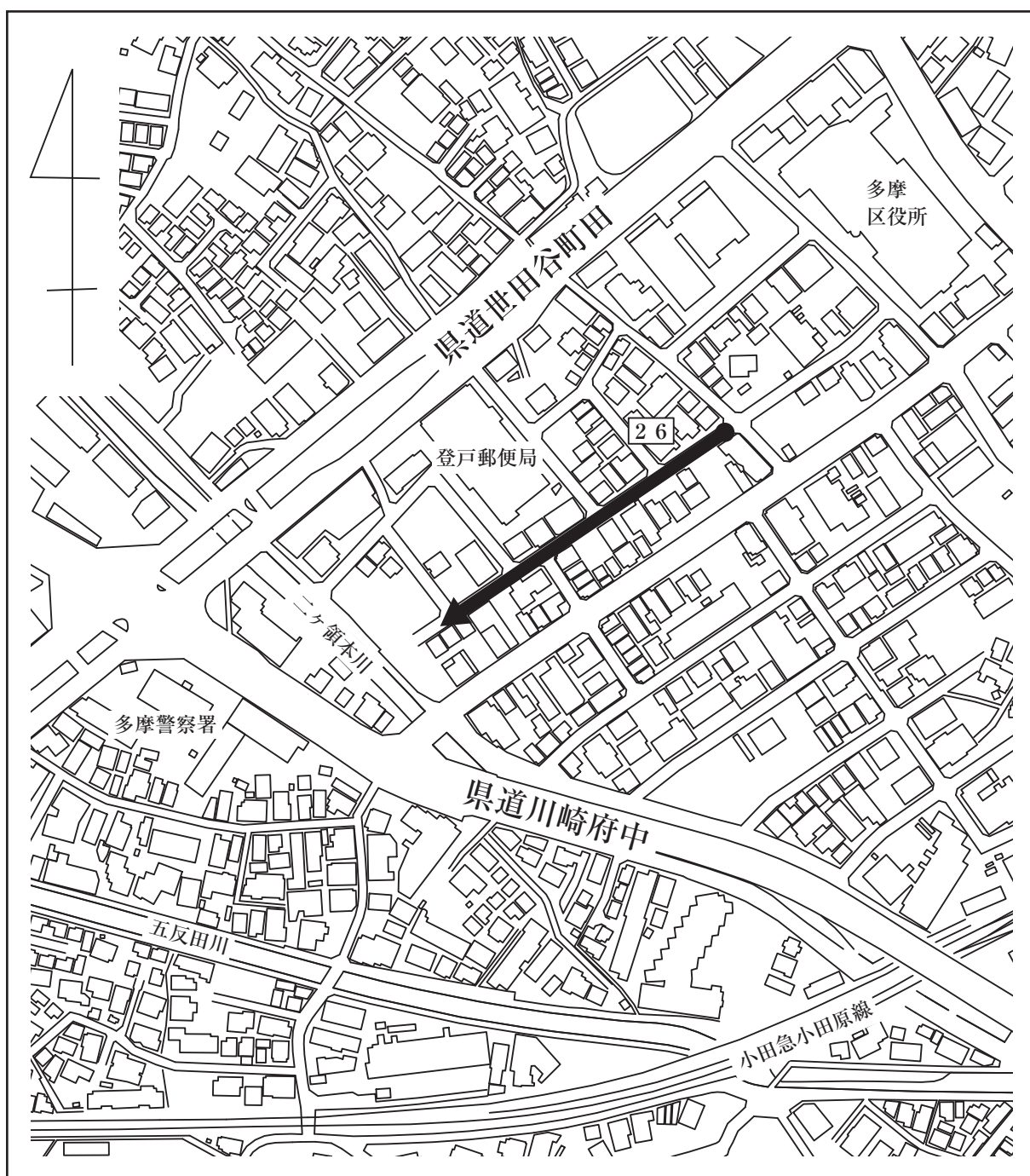
認定理由

図面番号⑨

本箇所は、登戸土地区画整理事業により新設された道路で、一般交通に必要なので、これを市道として認定したい。

見取図（多摩区登戸地内）

整理番号 26



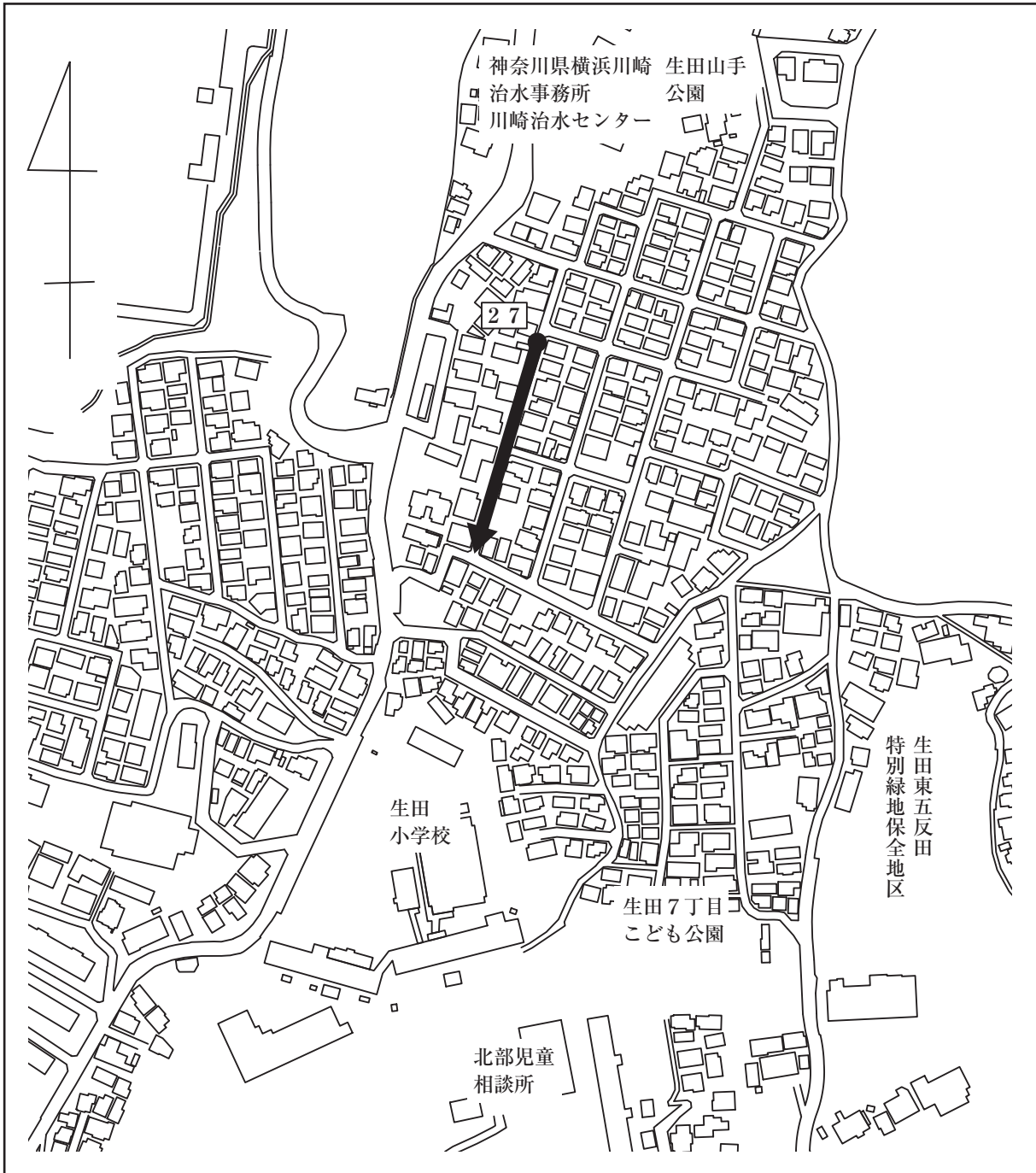
認 定 理 由

図面番号⑩

本箇所は、測量助成適用団地内の道路で、一般交通に必要なので、これを市道として認定したい。

見取図（多摩区生田4丁目地内）

整理番号27



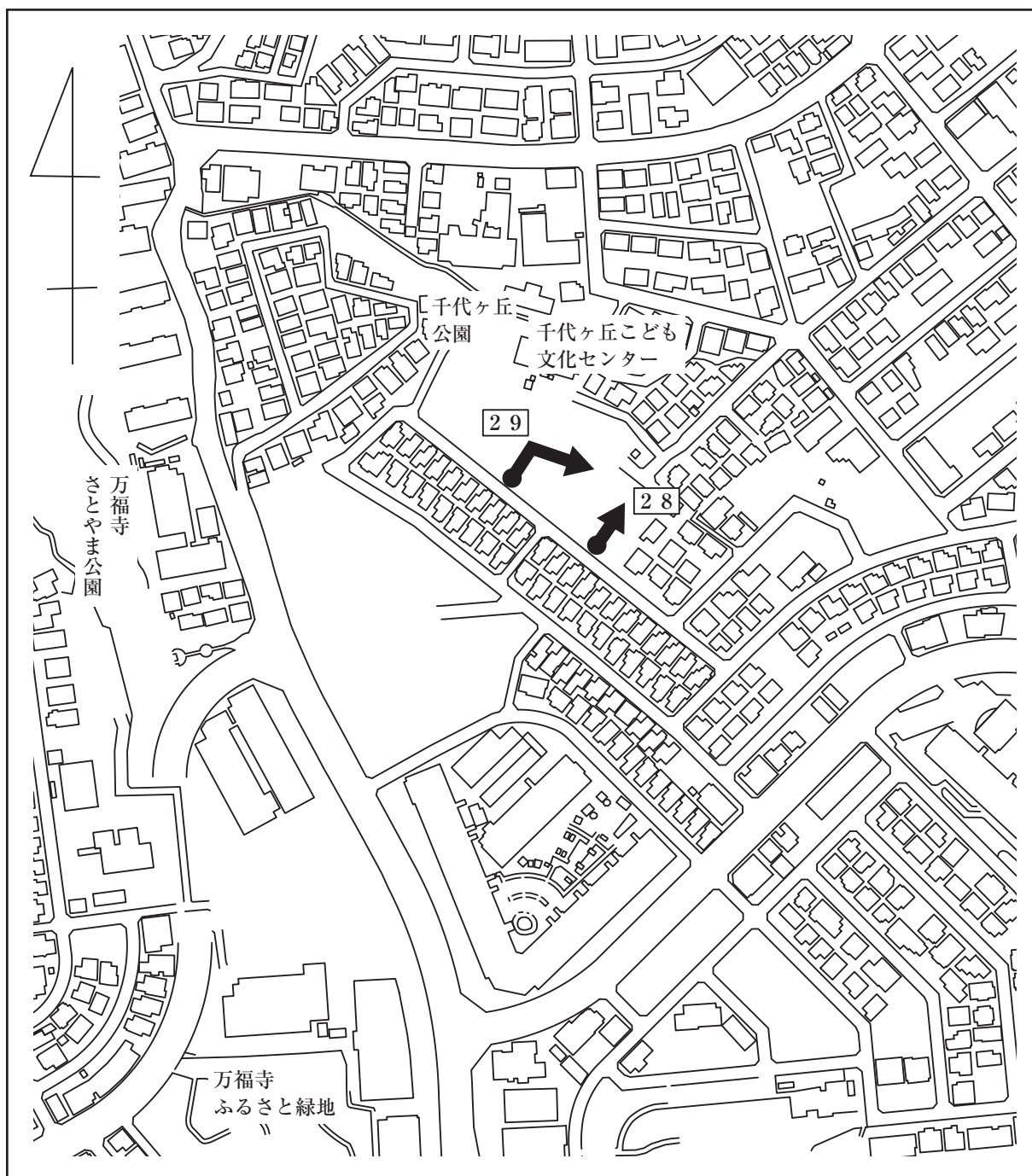
認定理由

図面番号①

本箇所は、宅地造成事業により新設された道路で、一般交通に必要なので、これを市道として認定したい。

見取図（麻生区万福寺4丁目地内）

整理番号28、29



廃止理由

図面番号⑫

本箇所は、一般交通に必要がないので、これを廃止したい。

見取図（幸区南加瀬4丁目地内）

整理番号30

