

令和6年2月9日

建設緑政局関係議案資料 (その2)

議案第32号

市道路線の認定及び廃止について

建設緑政局

議案第 3 2 号

市道路線の認定及び廃止について

1 認定

(1) 路線数	3 路線
(2) 延長	107.59 m
(3) 面積	546.97 m ²
(4) 舗装状況	舗装
	未舗装
	舗装率(舗装道面積/認定面積)
	546.97 m ²
	0.00 m ²
	100.00 %

2 廃止

(1) 路線数	6 路線
(2) 延長	171.24 m
(3) 面積	313.81 m ²

1 認定

整理 番号	図面 番号	箇所 路 線 名	理由	延長(m)	幅員(m)	面積(m ²)
				側溝	舗装	備考
1	1	宮前区潮見台	一般交通に必要なため	51.69	6.00~6.04	316.08
		潮見台第4号線		U型両側	舗装	
2	2	麻生区細山8丁目	宅地造成によるもの	27.81	4.50	152.32
		細山第298号線		U型両側	舗装	
3	3	麻生区万福寺2丁目	麻生区内主要地方道世田谷町田(万福寺4丁目)交差点改良事業によるもの	28.09	2.50~4.20	78.57
		万福寺第118号線			舗装	

2 廃止

整理 番号	図面 番号	箇所 路 線 名	理由	延長(m)	幅員(m)	面積(m ²)
				備考		
4	4	川崎区浜町3丁目	一般交通に必要がないため	51.42	1.82	99.05
		浜町第16号線				
5	5	中原区市ノ坪	一般交通に必要がないため	7.82	1.82	16.17
		市ノ坪第39号線				
6	6	宮前区馬絹1丁目	一般交通に必要がないため	21.23	2.12	46.08
		馬絹第164号線				
7	7	麻生区上麻生7丁目	一般交通に必要がないため	55.86	1.82	103.40
		上麻生第197号線				
8	7	麻生区上麻生7丁目	一般交通に必要がないため	33.43	1.21	47.16
		上麻生第199号線				
9	7	麻生区上麻生7丁目	一般交通に必要がないため	1.48	1.21	1.95
		上麻生第312号線				



① 起点




② 終点





① 起点



② 終点



路線図 (麻生区万福寺2丁目地内)

整理番号3



① 起点

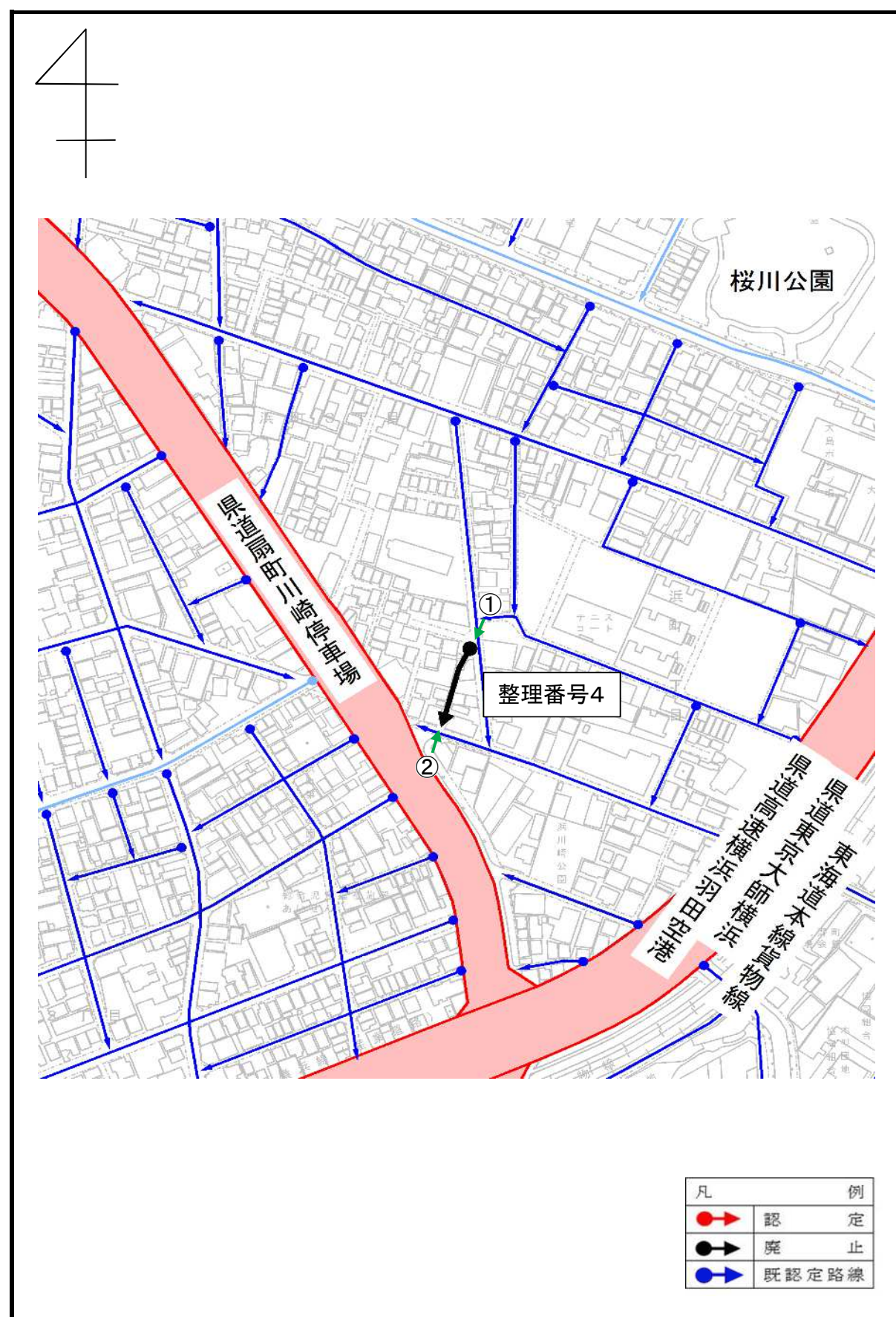


② 終点



路線図 (川崎区浜町3丁目地内)


整理番号4



① 起点

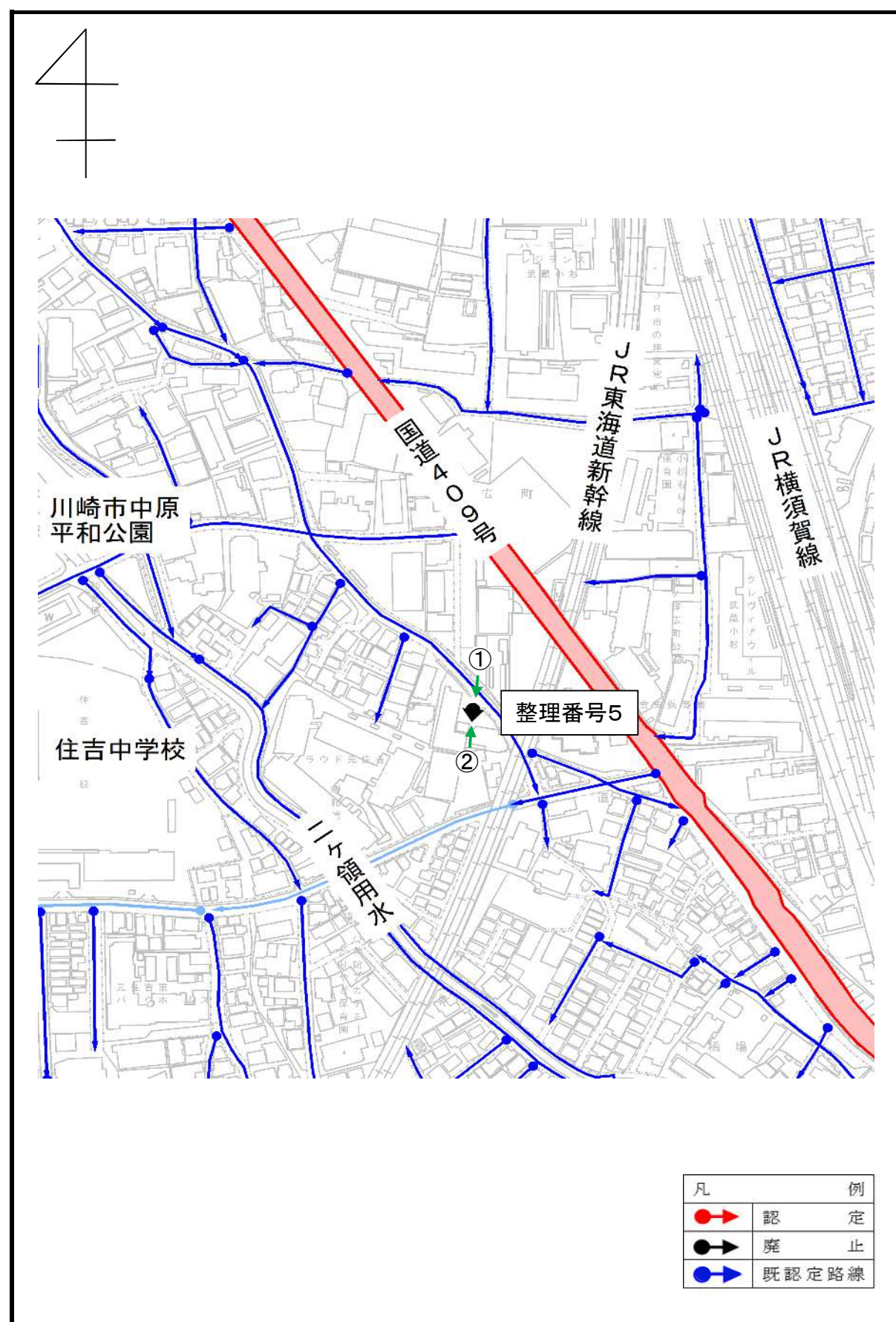


② 終点



路線図 (中原区市ノ坪地内)

整理番号5



① 起点



② 終点



路線図 (宮前区馬絹1丁目地内)

整理番号6



① 起点



② 終点



路線図 (麻生区上麻生7丁目地内)


整理番号7、8、9



① 起点



② 終点



③ 起点



④ 終点



⑤ 起点



⑥ 終点

