

令和5年6月8日

建設緑政局関係議案資料 (その2)

議案第110号

市道路線の認定及び廃止について

建設緑政局

議案第110号

市道路線の認定及び廃止について

1 認定

(1) 路線数	5	路線
(2) 延長	276.77	m
(3) 面積	1,703.88	m ²
(4) 舗装状況	舗装	1,703.88 m ²
	未舗装	0.00 m ²
	舗装率(舗装道面積/認定面積)	100.00 %

2 廃止

(1) 路線数	2	路線
(2) 延長	19.66	m
(3) 面積	49.22	m ²

1 認定

整理 番号	図面 番号	箇所 道路線名	理由	延長(m)	幅員(m)	面積(m ²)
				側溝	舗装	備考
14	1	高津区諏訪3丁目、二子3丁目 二子第103号線	道路整備によるもの	92.28	5.19~5.49	501.93
				U型片側	舗装	
15	2	高津区新作2丁目 新作第138号線	宅地造成によるもの	24.93	6.00	177.08
				U型両側	舗装	
16	3	宮前区初山2丁目 初山第8号線	宅地造成によるもの	34.99	6.00	214.82
				U型両側	舗装	
17	4	多摩区栗谷3丁目 栗谷第131号線	宅地造成によるもの	48.91	5.50	303.42
				L型両側	舗装	
18	5	多摩区菅稲田堤2丁目 菅稲田堤第103号線	宅地造成によるもの	75.66	6.00~6.41	506.63
				U型両側	舗装	

※上記面積には隅切り等を含みます。

2 廃止

整理 番号	図面 番号	箇所 道路線名	理由	延長(m)	幅員(m)	面積(m ²)
				備考		
19	6	高津区千年 千年第106号線	一般交通に必要がないため	16.42	2.73	42.84
20	7	麻生区白鳥2丁目 白鳥第33号線	一般交通に必要がないため	3.24	1.82	6.38

路線図 (高津区諏訪3丁目、二子3丁目地内)

整理番号14



① 起点



② 終点



路線図 (高津区新作2丁目地内)

整理番号15



① 起点



② 終点



路線図 (宮前区初山2丁目地内)

整理番号16



① 起点

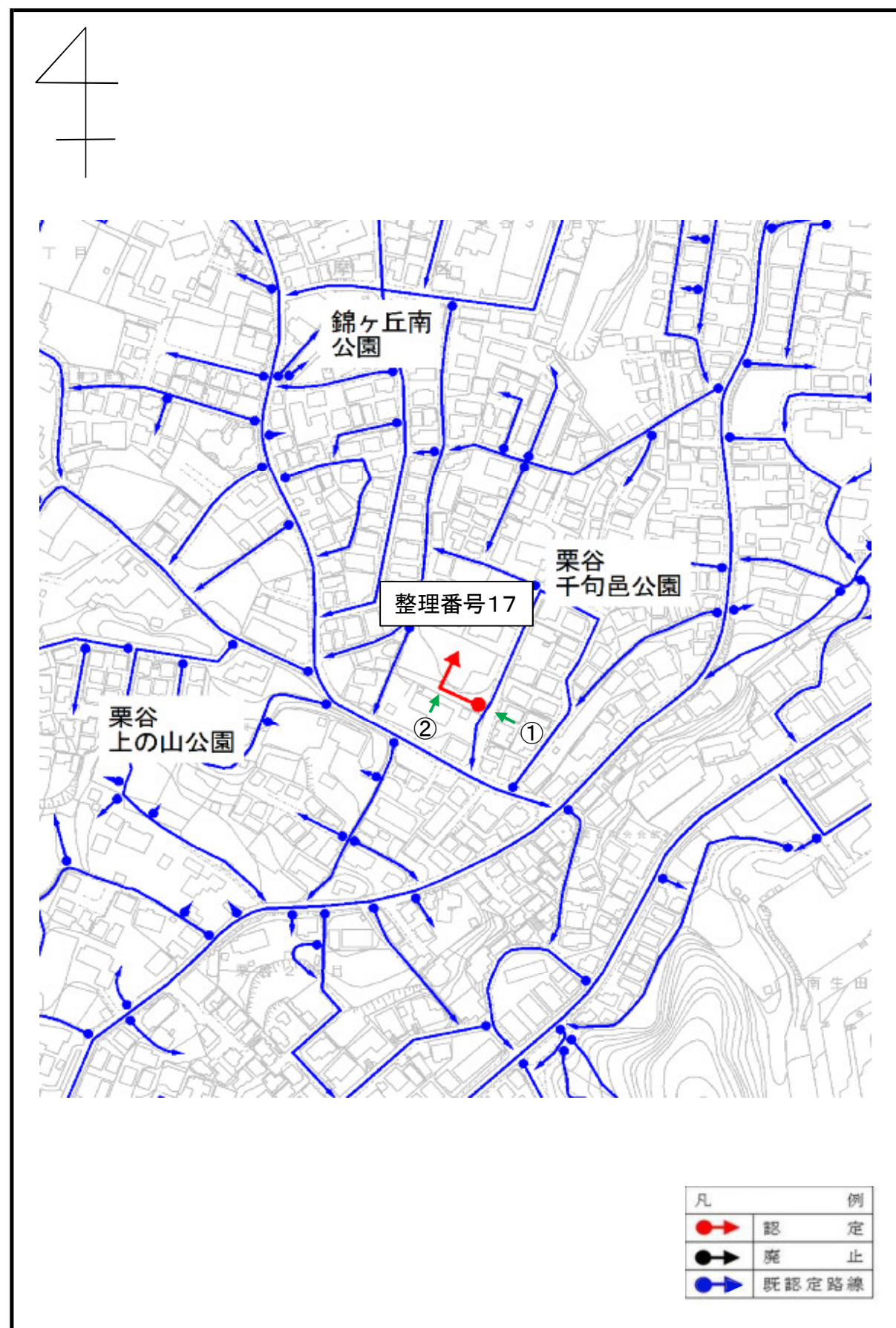


② 終点



路線図 (多摩区栗谷3丁目地内)

整理番号17



① 起点



② 終点



路線図 (多摩区菅稲田堤2丁目地内)

整理番号18

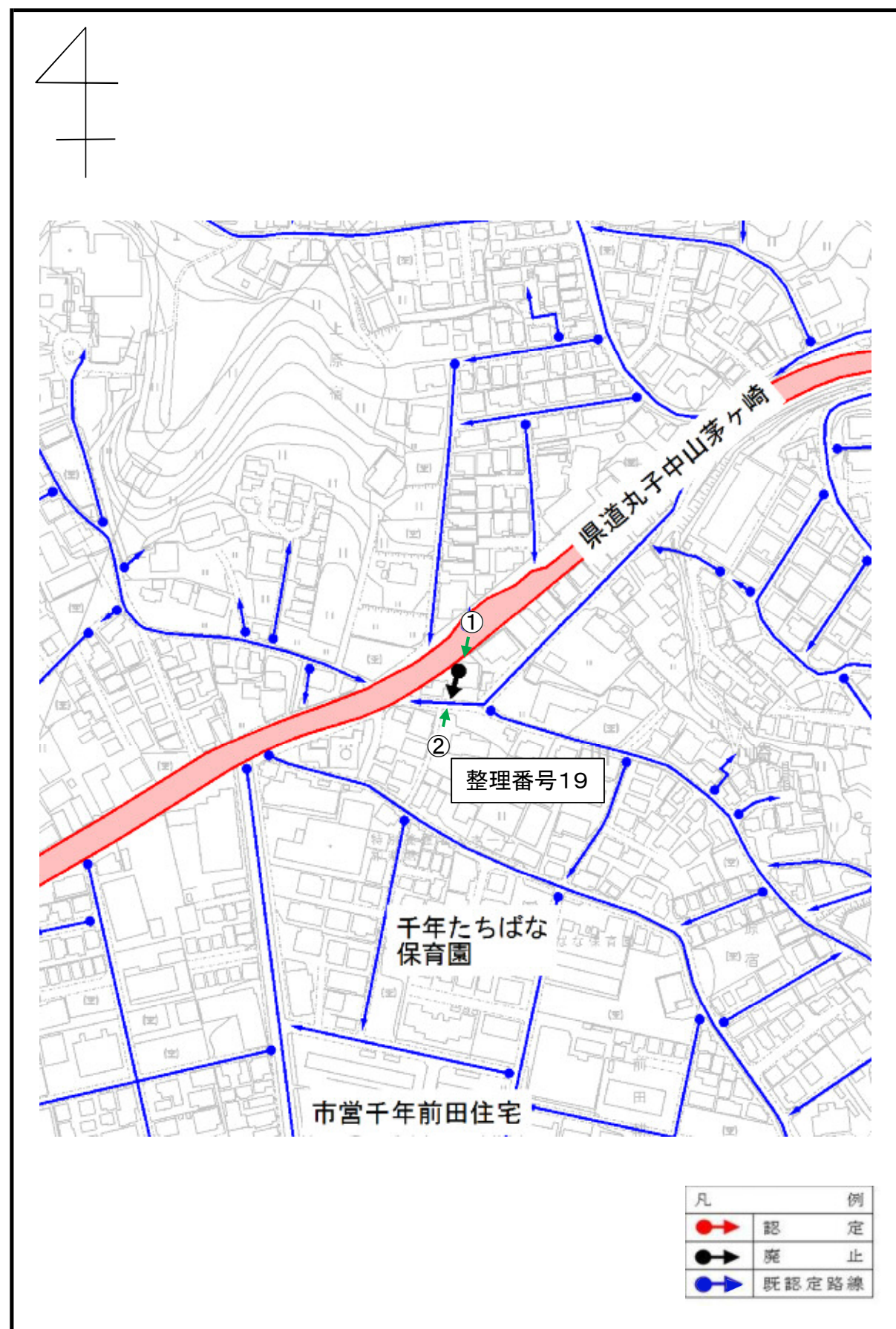


① 起点



② 終点





① 起点



② 終点




路線図 (麻生区白鳥2丁目地内)

整理番号20



① 起点



② 終点

